








 Køge Bugt Strandpark

## Signaturforklaring

-  A. Indgange til Strandparken og vandet
-  B. Støttestrukturer
-  C. Undervisning og formidling
-  D. ARKEN
-  E. Rekreativt byggeri i havnebassin
-  F. Ekstensive aktiviteter
-  G. Udvikling af natur



Kortværk: Skærmkort klassisk, Dataforsyningen.dk  
 Referencesystem: ETRS89: projektion UTM32N  
 Skala: 1:40.000  
 Udtræksdato: 20/01/2025



**By-, Land- og  
Kirkeministeriet**