

### Bilag 1.

Der er i perioden 2012-2020 registreret fiskeri med bomtrawl fra tre nationer; Belgien, Nederlandene og Danmark i følgende tre Natura 2000 områder i Nordsøen/Skagerrak:

Gule Rev, Jyske Rev og Thyborøn stenvolde, jf. fig. 1.

Der er ikke registreret fiskeri med bomtrawl i Natura 2000 områderne Lønstrup Rødgrund og Store Rev.

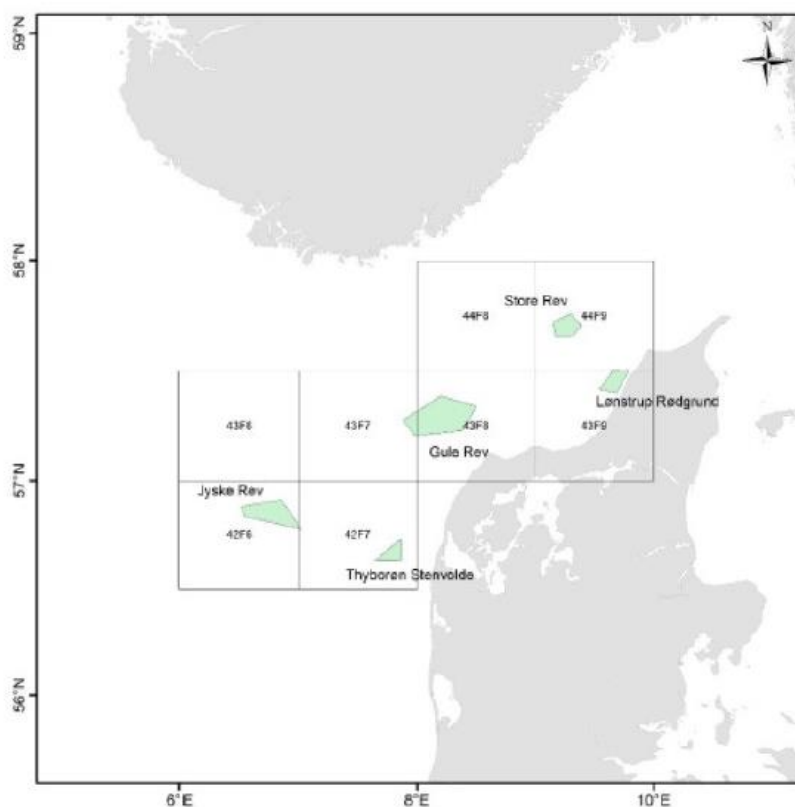


Fig. 1. Lokalisering af Natura 2000 områder fra tabel 1.

Visuelt overblik over forekomsten af registreret fiskeri med bomtrawl i perioden (2012-2020) fremgår af fig. 2-4.

## Belgiske fartøjer

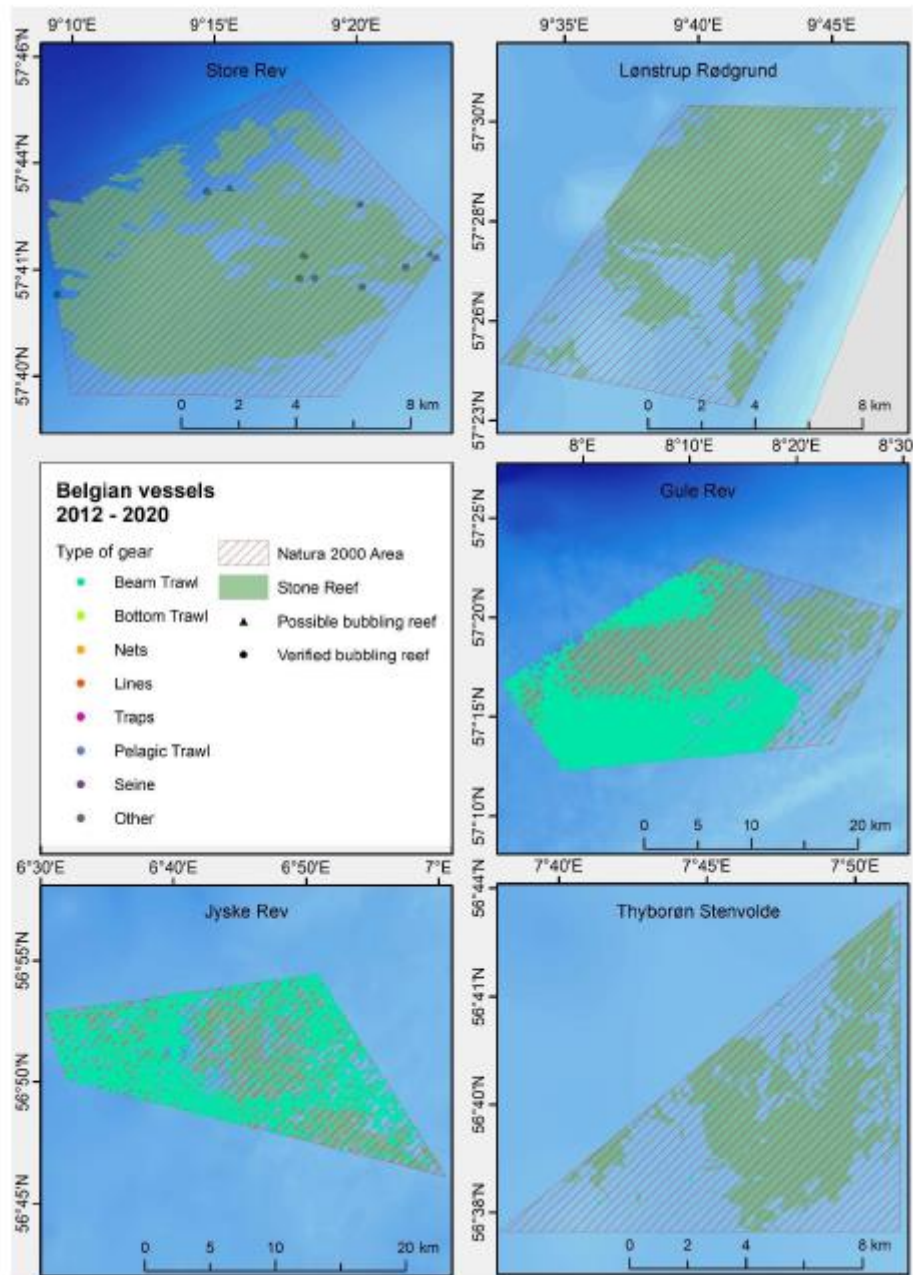


Fig. 2. Overblik over registeret fiskeri fra belgiske fartøjer i perioden (2012-2020). Hvert punkt i billederne angiver registreret fiskeri.

## Nederlandske fartøjer

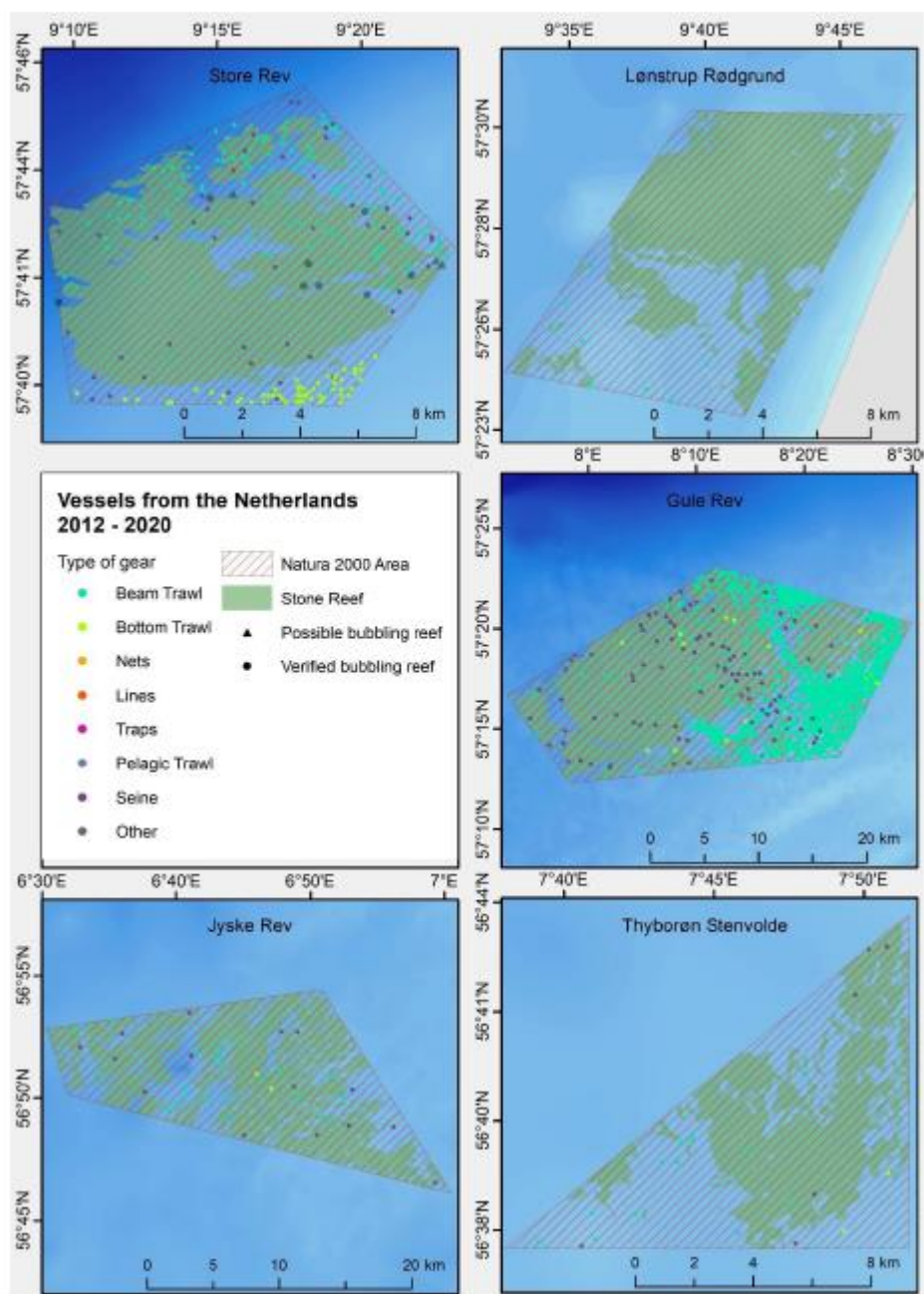


Fig. 3. Overblik over registeret fiskeri fra nederlandske fartøjer i perioden (2012-2020). Hvert punkt i billederne angiver registreret fiskeri.

## Danske fartøjer

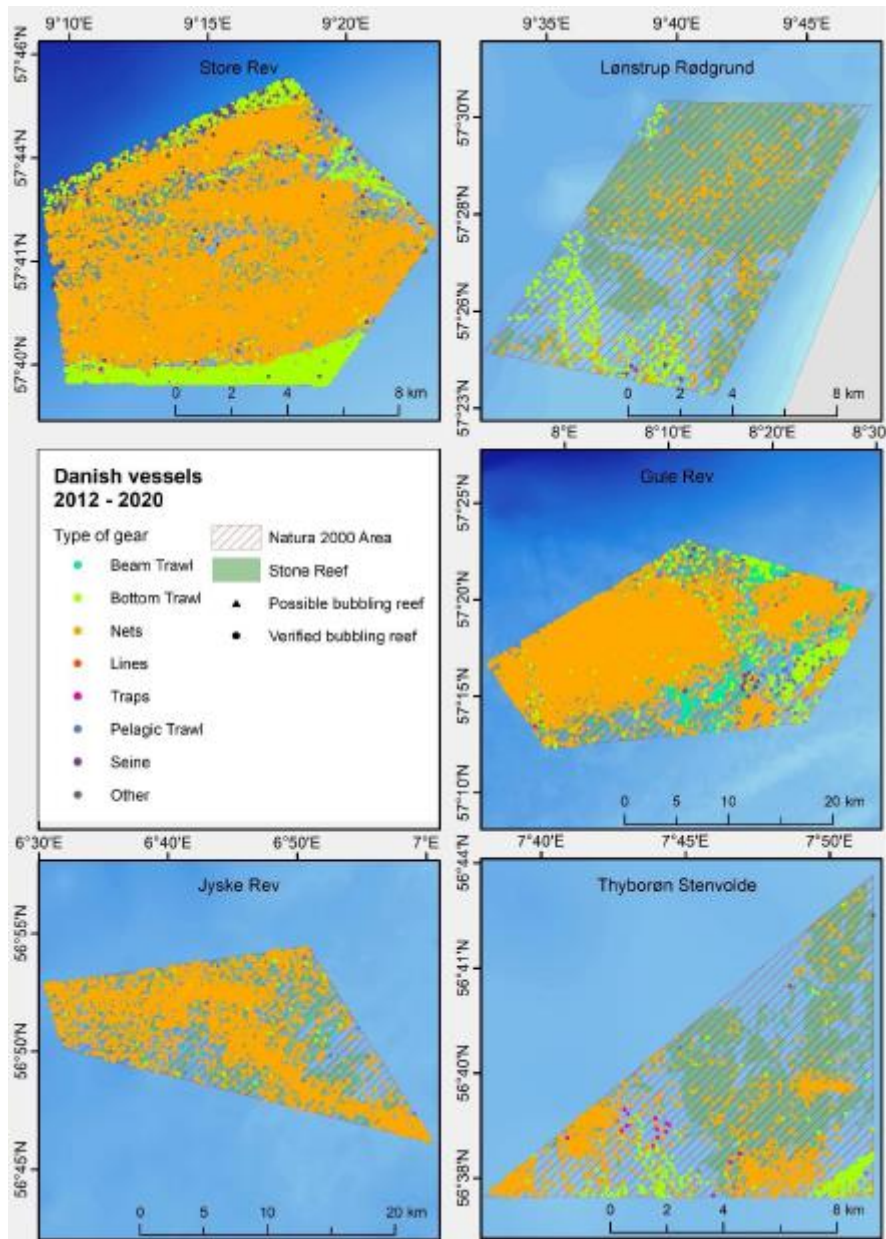


Fig. 4. Overblik over registreret fiskeri fra danske fartøjer i perioden (2012-2020). Hvert punkt i billederne symboliserer et registreret fiskeri.