



Vedtægt
for Landvindingslaget "Slivso"
Hoptrup og Vilstrup sogne,
Haderslev kommune

elektronisk sammenskrivning
med tillæg til vedtægten af 6. marts 1969 samt vedtægtsændringer af 21. august 2003, 6. april 2006
og 12. september 2006

J. nr. 8-56-33-2-03

den 21. august 2003

Grundlag for vedtægtsændringen

Vedtægtsændringen for Landvindingslavet Sliv Sø er udarbejdet på grundlag af lov nr. 632 af 23. juni 2001, Lov om vandløb, herunder lovens kapitel 9 om udpumpningsanlæg med digeanlæg til afvanding.

Den eksisterende vedtægt for lavet er fortsat gældende, i det omfang bestemmelserne ikke ophæves eller ændres af dette tillæg.

Vedtægtsændringen er foranlediget af Vandmiljøplan II-projekterne, med formålet at gendanne Sliv Sø, samt skabe et vådområde vest for Hoptrup by. Projekterne medfører, at der ikke længere er behov for at afvande og beskytte mod oversvømmelse gældende for ca. 228 ha af lavets ca. 356 ha store areal. Arealet med tilhørende afvandingstekniske og beskyttende anlæg i form af kanaler, diger og pumpestationer udgår derfor af vedtægten. Til sikring af den resterende del af Landvindingslavet Sliv Sø anlægges bl.a. et nyt dige og to nye pumpestationer. Vedtægtsændringen fastlægger vedligeholdelsesforpligtigelserne for disse nye anlæg på linie med lavets eksisterende anlæg.

I nærværende vedtægt er ændringerne indskrevet sammen med ændringer af vedtægterne af 6. april 2006 og af 12. september 2006.

JeH august 2005

§1.

Landvindingslagets oprettelse

Landvindingslaget "Slivso" er oprette i henhold til lov nr. 599 af 14. november 1940 om landvinding med de tillæg og ændringer, som er en følge af lov nr. 141 af 30. marts 1942, lov nr. 108 af 31. marts 1953, lovbekendtgørelse af 30. 4. 1953, ved landbrugsministeriets resolution af 7. september 1954 og senere bestemmelser samt ved kendelse afsagt af afvandingskommissionen for Haderslev amtsrådsreds, hvorefter nærværende vedtægt er stadfæstet af afvandingskommissionen efter forhandling med Haderslev amtsråd.

Med nærværende vedtægt er den foreløbige vedtægt for Slivso "Vest" ophævet.

Landvindingslagets værneting er retskreds nr. 100.

§ 2.

Landvindingslagets anlæg

De landvindingslaget tillagte arealer eller tilhørende anlæg er følgende:

Pumpeanlæg:

Pumpeanlæg Bræråvej er beliggende umiddelbart syd for amtsvandløb nr. 3740, "Hoptrup Å" hvor vejen fra Vilstrup Vestermærk krydser åen, jf. kortbilag 1 og 2. Vedrørende pumpeanlæggets tekniske specifikationer se bilag 4.

Afskærende vandløb:

De under landvindingssagen regulerede, afskærende vandløb, amtsvandløb nr. 10, Haderslev, "Hoptrup Å", sognevandløbene nr. 1, 4 og 12, Hoptrup, nedre dele mod amtsvandløbet er henlagt under amts- og sognekommunerne direkte, og laget har i disse løb vedligeholdelsen af følgende bygværker m.v.:

Amtsvandløb nr. 10, Haderslev "Hoptrup å":

Bygværk nr. 10 st. 56⁶⁹, sluseporte med beslag.

Afvandingsanlæg omfatter følgende åbne vandløb og rørledninger med bygværker, brønde m.v.:

Kommunevandløb:

Sognevandløb nr. 8, Hoptrup, Søndre Randkanal, fra bivej 85, Hoptrup, til diget langs østsiden af Slivso, i en længde af

814 m

Sognevandløb 8a, Hoptrup, tilløb til Søndre Randkanal, i en længde af

190 m

1004 m

Kommunevandløb 8 og 8a er omfattet af matriklerne 268 og 345 Diernæs; Hoptrup

Løbene er fremstillet med følgende dimensioner m.v.:

Afstand fra øverste ende m	Kanal-bundkote cm	Kantpæls-kote nr. / cm	Fald o/oo	Bundbredde eller rørdiameter m / cm	Anlæg bro nr.	Vedtegning	
Søndre Randkanal, sognevandløb nr. 8, Hoptrup.							
0	- 126		x	x	x	Strandvejen udløbsside Ø 50 cm, gennemløb under bivej 31, Vilstrup (Diernæs Strandvej)	
200	- 132	1 71					
365	- 137			0,60	1,25	Tilløb sognevandløb nr. 8a, Hoptrup, st. 190	
400	- 138	2 94					
600	- 144	3 76	0,3				
620	- 145			x	x		
				Ø 70 cm		1	Gennemløb under off. bivej nr. (Bræråvej)
634	- 145			x	x		
637							Skala 0 = bund
644	-155		x	0,60	1,25		Udløb i Hoved- afvandingskanal
			0				
814	-155		x	x	x		
Tilløb R ₁ , sognevandløb nr. 8a, Hoptrup.							
0	- 131		x	x	x		
24	- 132		0,3	0,60	1,25		Tilløb R ₂
34	- 132	20 31					
190	- 137		x	x	x		Sognevandløb nr. 8, Hoptrup, st. 365

Disse kommunevandløb er administrativt henlagt under laget, og vedligeholdelsesudgifterne herved afholdes med 50% af kommunen og 50% af laget, godkendt af landbrugsministeriet den 22. 10. 1965 (L.J. 1965 nr. 1002 A⁹⁷).

Pumpe- og afvandingskanaler:

Søkanal S₁ og S₄ er beliggende på matr. 338 Diernæs, Hoptrup og har en længde af

S ₁	1176 m
S ₄	<u>95 m</u>
	1271 m

Disse åbne løb er fremstillet med følgende dimensioner, bygværker m.v.

Afstand fra begyndelsesstation i 2540 m	Kanalbundkote	Kantpælskote nr. / cm	Fald o/oo	Bundbredde ell. rørdiameter	Anlæg	bro nr.	Vedtegning
Søkanal S ₁							
			x	x	x		
2540	-235						Indløb fra Hovedafvandingskanal
2600	-233	13 -70		0,60	2,0		
2773	-228			x	x		
				Ø 50 cm		11	Overkørsel, privat for art. nr. 184 Diernæs
2782	-228			x	x		
				0,6	2,0		
2795	-228	14 -85		x	x		
				Ø 50 cm		12	Overkørsel, privat for art. nr. 1, Diernæs
2804	-227			x	x		
3000	-221	15 -30	0,3	0,6	2,0		
3095	-219			x	x		
				Ø 50 cm		13	Overkørsel, privat for art. nr. 11, Diernæs
3104	-218			x	x		
				0,6	2,0		
3117	-218			x	x	14	Overkørsel, privat for art. nr. 172, Diernæs
				Ø 50 cm			
3126	-218			x	x		
3200	-215	15 -50			2,0		
3229	-215			0,6	x		
3400	-209	17 +5			1,5		
3425	-209			x	x		
				Ø 50 cm		15	Overkørsel, privat for art. nr. 185, Diernæs
3434	-208		x	x	x		
fortsættes							

Afstand fra begyndelsestation i 2540 m	Kanal-bund-kote	Kantpæls-kote nr. / cm	Fald o/oo	Bundbredde eller rørdiameter	Anlæg	bro nr.	Vedtegning
3434	- 208		x	x	x		
3533	- 205		0,3	0,6	1,5		S ₄ , st.0
3600	- 203	18 -8					
3716	- 200		x	x	x	53	100 cm brønd
0	-270			Ø 30 cm		16	Midtervej rørgennemløb
	- 196					52	100 cm brønd
- 20	- 266			x			
Søkanal S ₄							
0	- 205		x	x	x		S ₁ , st. 3533
			0,3		1,5		
95	- 202		x	x	x		

Hovedpumpekanalen er beliggende langs Bræråvejs vestsider. Den afvander Søndre Randkanal og har afløb til Søkanal S₁, jf. bilag 1. Hovedafvandingskanalen har følgende dimensioner:

Afstand fra øverste ende m	Kanal-bund-kote cm	Fald o/oo	Bundbredde eller rørdiameter m / cm	Anlæg	Bro. nr.	Bemærkning
0	-155	x	x	x		Tilløb fra Sdr. Randkanal
		0,35	0,60	2,0		
364	-168		x			Indløb rørbro
			Ø60 cm			Bro parkeringsplads Slivse-øst
370	-168		x			Udløb rørbro
			0,70			
700	-180	x	x			
		16	0,50			
735	-235	x		x		
745		0	x			Indløb rørbro Bræråvej
		0	Ø1,0		10	
765	-235		x	x		Udløb rørbro Bræråvej
770	-235	x	0,70	2,0		
			x			10 meter sandfang
780	-235	x	x	x		Indløb pumpestation Bræråvej

Hovedafvandingskanalen er administrativt henlagt under laget, og vedligeholdelsesudgifterne herved afholdes med 50 % af Haderslev Kommune og 50 % af laget

Afmærkning:

Langs de åbne løb er anbragt nummererede kantpæle til afmærkning af løbenes stationering, og den vedtægtsmæssige bund er fikseret ved vandstandsskalaer med 0-punktet lig med bundkote følgende steder:

Sognevandløb nr. 8, Hoptrup, st. 637
S₁ st. 2511

Broer:

De ovenfor anførte broer og overkørsler i de åbne løb under laget vedligeholdes af broejerne således:

Bro nr. 10, Bræråvejen, vedligeholdes af Haderslev Kommune
Bro nr. 11, i art. nr. 184, Diernæs, vedligeholdes af ejerne af art. nr. 184, Diernæs
Bro nr. 12, i art. nr. 1, Diernæs vedligeholdes af ejeren af art. nr. 1, Diernæs
Bro nr. 13, i art. nr. 11, Diernæs, vedligeholdes af ejeren af art. nr. 11, Diernæs
Bro nr. 14, i art. nr. 172, Diernæs, vedligeholdes af ejeren af art. nr. 172, Diernæs
Bro nr. 15, i art. nr. 185, Diernæs, vedligeholdes af ejeren af art. nr. 185, Diernæs
Bro nr. 16, Midtvejen, rørgennemløb incl. brønd nr. 52 og 53, vedligeholdes af Haderslev Kommune
Bro nr. 18, Strandvejen, vedligeholdes af Haderslev Kommune

Der må ikke foretages ændringer af de ovenfor anførte overkørsler eller bygges nye, uden at pumpelagets bestyrelse med amtsrådets samtykke har givet tilladelse dertil, for kommunevandløbene tillige med Haderslev Kommunes samtykke.

Den almindelige oprensning af løbene gennem broer og overkørsler, også gennem broer i offentlige veje påhviler laget.

Rørledninger:

Rørledninger syd for Strandvejen, bivej 85, Hoptrup og 31 Vilstrup:

rørledning R3, i art. nr. 73, Sdr. Vilstrup	
og art. nr. 9, Diernæs	268 m
rørledning R4, i art. nr. 9, Diernæs	48 m

Rørledning ved Vilstrup strand:

rørledning S4, i art. nr. 16, Sdr. Vilstrup	<u>171 m</u>
(matr. 338 Diernæs, Hoptrup) I alt	487 m

Rørledningerne er fremstillet med følgende dimensioner og brønde:

Afstand fra øverste ende m	Rørbund- kote cm	Fald 0/00	Rørdimension cm	Brønd		Vedtegning
				nr.	dimension	
Rørledninger syd for vej mellem Diernæs og stranden.						
R3						
0	- 84	x	x	23	1,0	
		2,0	Ø 30			
70	- 98	x	x	24	1,0	Rørtilløb, R4, st. 48
160	- 112			25	1,0	
		1,5	Ø 50			
250	- 125			26	1,0	
268	- 128	x	x			Strandvejen, sognevandløb nr. 8, st. 0
R4						
0	+ 22	x	x			
		25,0	Ø 30			
48	- 98	x	x	24	1,0 m	R3, st. 70
Rørledning S4 i art. nr. 16, Sdr. Vilstrup						
95	- 180	x	x			
175	- 156	3,0	Ø 20	21	1,0	
226	- 132	x	x	22	1,0	

Diger:

Til beskyttelse af afvandingsområdet er fremstillet følgende diger:

Havdiger

Ved Vilstrup Strand er diget fremstillet som en del af bivej 31, 74, Vilstrup og 85, Hoptrup, Strandvejen. Vejen, der på omhandlede strækning udgør havdige, er fremstillet med planumskote i 3,0 m D.N.N. og planumskotebredde 9,0 m, der er asfalteret i kørebanebredde. Anlæg på sideskråninger mindst 1,5. Denne digestrækning vedligeholdes af vejkommunen.

Ved Diernæs strand er fremstillet havdige fra bivej 31, Vilstrup, til bivej 28 Hoptrup, udlagt som parcel 783/124, kl. 2, Sdr. Vilstrup, art. nr. 445 g parcel 371/63, kl. 4, Diernæs, art. nr. 189, på en længde af ca. 770 m.

Diget har følgende mindstedimensioner: Kronebredde 3,0 m, kronekote 3,0 m D.N.N., anlæg 1,5 på sideskråningerne.

I st. 104 og 241 er en 2,0 m bred befæstet overgang for gående færdsel.

I st. 390 er en 6 m bred befæstet overgang for kørende færdsel.

Diger langs afskærende vandløb

Langs sydsiden af Hoptrup Å fra Brærabroen til bivej nr. 74, Vilstrup, Strandvejen (havdige) på en længde af heraf langs Bræråvejen 570 m.

2041 m

Dette dige ligger på matr. 276 Diernæs, Hoptrup og matr. 445 Sdr. Vilstrup, Vilstrup

På strækningen ud for "Hoptrup å" langs åens sydside, st. 3416 – 3986, dannes diget af bivejsanlægget Bræråvejen, og denne strækning vedligeholdes af Haderslev Kommune.

Digernes dimensioner m.v. fremgår af nedenfor anførte skema:

Digestation	Station i vandløb	Kronekote cm	Kronebredde m	Anlæg	Banketbredde	Vedtegning
1871	3416	x	x dige på sydside	x	x	Bro for Brærråvej x
1881		213	4,0			Kp. 11 asfalteret vejdige
1887	3432				0	
2099	3644					Kp. 10
2109	3654		x	x	x	
2299	3844		3,0			Kp. 9
2441	3986					x
2499	4044		x			Kp.8
			2,0		4,0	
2539	4084		x			
			1,5			
2699	4244		x			Kp.7
			2,5			
2799	4344		x		x	
2836	4381	211				Bro for Vestermarksvej
2845	4390		7,0		0	
2899	4444					Kp. 6
2924	4469		x		x	
			3,0			
3089	4634		x			
Digestation	Station i vandløb	Kronekote cm	Kronebredde m	Anlæg	Banketbredde	Vedtegning
3099	4644		1,0	2,0	4,0	Kp.5
3299	4844					Kp.4
3389	4934		x		x	
3499	5044		3,5		0	Kp. 3
3594	5139		x			
			4-6			
3624	5169		x		x	
3687	5232					Vilstrup bæk
3699	5244		3-2,5			Kp.2
3784	5329		x			
			1,0		4,0	
3849	5394		x			
3899	5444		3,0			Kp. 1
4099	5644	210	x	x	x	vestside sluse diget slutter til Strandvejen

Dige Langs Slivso

Dige langs øst- og nordøstsiden af Slivso fra bakkefoden nordøst for Djernæs følgende Bræravej til udløbet af Slivso ved Brærabroen med en samlet længde af 1900 meter.

Digets dimensioner fremgår af nedenfor anførte skema:

Digestation	Kronekote cm	Kronebredde m	Anlæg mod søside	Anlæg mod vejside	Vedtegning
0	x	x	x	x	
	220	3,0			
600	x	x			
					Jævnt stigende kronekote og kronebredde
640	x	x			Platform begynder
	320	10,0	10	5	Det centrale område af 200 m ² udkigs- platform. Sti på dikekrone begynder
660	x	x			Platform ender
					Jævnt faldende kronekote og kronebredde
730	x	x			
	220				
1175	x	3,0			
					Jævnt faldende kronekote mellem st. 1175 og 1225
1225	x				
1760	180	x			
					Mellem st. 1760 og 1775 udvides kronebredden fra 3,0 til 12,0 meter.
1775		12,0			Parkeringsplads begynder.
1860					Parkeringsplads ender
1900	x	x	x	x	sti videreføres over gangbro

Vedligeholdelse af digets grussti og græsdække på krone og anlæg skrånende mod Slivso fra st. 0 til st. 1000 varetages af Haderslev Kommune. Vedligeholdelse af græsdække på digets anlæg vendende mod øst fra st. 0 til st. 1000 varetages af Landvindingslavet Slivso.

Vedligeholdelse af digets grussti og græsdække varetages af Haderslev Kommune fra st. 1000 til st. 1900.

Vedligeholdelse af digets regulativmæssige dimensioner påhviler Sliv søs ejer og Landvindingslavet Sliv sø med 50% til hver.

Kotesystemet.

Samtlige i denne vedtægt anførte koter refererer til et nivellement, hvis nulpunkt er Dansk Normal Nul (D.N.N.).

§ 3

Landvindingslagets særlige rettigheder og forpligtelser.

Til vedligeholdelsen og drift af de under laget hørende anlæg har laget ret til færdsel på de til arealerne førende adgangsveje og har endvidere i fornødent omfang ret til færdsel ind over lodsejernes arealer mod godtgørelse af de skader, der derved måtte opstå. Skade forvoldt ved udøvelsen af lagets færdselsret betales eventuelt ved vurdering i hvert enkelt tilfælde af 2 uvildige mænd.

§ 4

Landvindingslagets formål, anlæggets drift og vedligeholdelse.

Lagets formål er at tilvejebringe og sikre sådanne afvandingsforhold på de interesserede arealer, at en fordelagtig landøkonomisk udnyttelse af disse som helhed muliggøres.

De under laget hørende arealer vedligeholdes med de i § 2 anførte dimensioner på lagets foranstaltning og bekostning med de anførte tilføjelser om broejernes, sognekommunernes og andres særlige andele.

Til sikring af anlæggenes virkning og beståen er der fastsat følgende bestemmelser:

Pumpeanlæggene må kun benyttes efter sit formål og kun betjenes af de dertil antagne personer.

Digeanlæggene må ikke bebygges, beplantes eller anvendes til oplægning af materialer m.v., husdyr må ikke græsse på dem, og færdsel må ikke finde sted uden særlig overenskomst med eller tilladelse fra lagets bestyrelse. Græsset på digerne slås en gang om året. For at undgå digernes beskadigelse ved muldvarpe, rotter og mus har lagets bestyrelse ret til at lade disse dyr bekæmpe på de under laget hørende arealer. I tilfælde af digebrud eller fare for digebrud har lagets bestyrelse ret til at tage jord på de under laget hørende arealer mod erstatning for den derved forvoldte skade. Erstatningens størrelse fastsættes, såfremt lagets bestyrelse og den erstatningsberettigede ikke enes derom, efter vurdering af 2 skønsmænd, hvoraf hver part vælger en; de to skønsmænd kan eventuelt vælge en opmand.

De åbne vandløb under laget.

Disse oprensnes normalt en gang om året, inden hvert års 15. september. Oprensningen udbyde i entreprise for et eller flere år ad gangen. Fylden skal oplægges nogenlunde ligeligt til begge sider af løbene mindst 1 m fra kanten. Brugere af de tilgrænsende arealer skal modtage fylden og inden 6 måneder efter oplægningen fjerne eller sprede den til et ikke over 10 cm tykt lag. Samtidig med vandløbenes oprensning foretages eftersyn med evt. oprensning af tilskyllet sand o.l. i de under anlæggene anbragte rørlednings brønde, nr. 1 – 51.

Laget har ret til den for anlæggenes vedligeholdelse og eftersyn nødvendige færdsel og ret til at have sine anlæg liggende uforstyrret fra lodsejernes side, idet disse navnlig er forpligtet til ikke at foretage opgravninger i diger med dertil hørende ramper og banketter og andet servitutbelagt areal eller foretage påfyldninger i løbene.

Lodsejerne er endvidere pligtige til at holde kreaturer og andre husdyr borte fra anlæggene. Ingen lodsejer må anvende de til anlæggene grænsende arealer til løsdrift, med mindre der er anbragt forsvarligt hegn mellem disse arealer og anlæggene. Denne hegnspligt påhviler lodsejerne, og hegnet skal være fjernet mindst 1,00 m fra vandløbskant eller digefod. Grøfter og dræn skal overalt være fjernet mindst 10 m fra begrænsende digers indvendige skråningsfod. Bestående vandingssteder skal holdes udgravet uden for vandløbets profil og indhegnes på en sådan måde, at kreaturer ikke kan trænge ud i vandløbet. Nye vandingssteder må ikke anlægges. Hvis et medlem af laget ikke udfører det medlemmerne som interessenter i laget påhvilende arbejde vedrørende anlæggenes almindelige vedligeholdelse, f.eks. fjernelse af fyld fra oprensning af vandløbene eller hvis et medlem ikke efter pålæg udbedrer skade, f.eks. som følge af mangelfuld frahegning, som det pågældende medlem er ansvarlig for, er lagets bestyrelse berettiget til at lade arbejdet udføre i forbindelse med den årlige, almindelige vedligeholdelse uden yderligere varsling og på den forsømmeliges bekostning. Udgifterne ved vedligeholdelsen og udgifterne ved udbedringen af skade på vandløb, ledninger og diger kan opkræves på samme måde som ordinære bidrag til laget.

§ 5

Landvindingslagets interessenter

Stk. 1. De under pumpelaget hørende arealer er opført på den til denne vedtægt hørende og af vandløbsmyndigheden godkendte fortegnelse. I fortegnelsen over de interesserede ejendomme er der for hver enkel ejendom anført ejendomsbetegnelse, det interesserede geometriske areal og det partsantal, i forhold til hvilket ejendommen bidrager til pumpelagets udgifter. Tillige er anført det samlede geometriske areal og det samlede partsantal for hele pumpelaget, alt i overensstemmelse med et til fortegnelsen hørende matrikelkort med påførte grænser og interessetakster, der ligesom fortegnelsen er godkendt af vandløbsmyndigheden. Denne fortegnelse med de lovligt indførte ændringer er til enhver tid norm for pumpelagets interessenter og hjemmel for deres forpligtelser.

Stk. 2. Når et matrikelnummer, hvorpå der i henhold til ovennævnte fortegnelse hviler bidrag til pumpelaget, udstykes, fordeles den bidrags pligt, der påhviler det oprindelige i fortegnelsen anførte matrikelnummer på de nye matrikler, der er interesserede i pumpelaget, i forhold til de enkelte matriklers interesse i pumpelaget. Vandløbsmyndigheden træffer beslutning herom, jf. lovbekendtgørelse nr. 882 af 18. august 2004, Lov om vandløb, kap.12.

Stk. 3. Vandløbsmyndighedens afgørelse kan inden 4 uger efter, at den er meddelt parterne, indbringes for taksationsmyndighederne efter §§ 57 og 58 i lov om offentlige veje.

§6

Offentligt tilsyn

Stk.1. Pumpelaget henhører under vandløbsmyndighedens tilsyn.

Stk. 2. Vandløbsmyndigheden udmelder en statsautoriseret revisor til revision af pumpelagets regnskab.

Stk. 3. Vedligeholdelsen af pumpelagets anlæg sker under tilsyn af vandløbsmyndigheden. Vandløbsmyndigheden kan pålægge bestyrelsen at udføre de efter dets skøn nødvendige vedligeholdelses- og sikringsarbejder. Såfremt et sådant pålæg ikke efterkommes, kan vandløbsmyndigheden lade arbejdet udføre på pumpelagets regning og opkræve udgiften hos pumpelagets medlemmer efter partsfordelingen i den eller de næstfølgende termin(er).

§7

Administration

Pumpelagets anliggender styres af generalforsamlingen og af en bestyrelse, som varetager de daglige forretninger ved driften og vedligeholdelsen af pumpelagets anlæg og udadtil repræsenterer pumpelaget.

Stk. 2. Bestyrelsen drager omsorg for, at hele anlægget til enhver tid svarer til sit formål. Vedligeholdelsen af pumpelagets anlæg skal derfor ikke indskrænkes til en blot bevarelse

af de beslående anlæg, men skal også gå ud på efterhånden på tidssvarende måde at forny og styrke disse, så at såvel de årlige driftsudgifter som vedligeholdelsesudgifterne bliver så lidt byrdefulde som muligt for pumpelagets medlemmer.

Stk. 3. Såfremt der sker maskinskade eller anden skade på pumpelagets anlæg, påhviler det bestyrelsen snarest muligt at få skaden udbedret på bedste måde.

Stk. 4. Ved vedtagelse på en beslutningsdygtig generalforsamling, jf. §9, stk. 3, kan der – med kvalificeret majoritet - træffes bestemmelse om ændringer i vedtægten. For at få gyldighed skal sådanne beslutninger dog godkendes af vandløbsmyndigheden i henhold til vandløbslovens bestemmelser.

§ 8.

Generalforsamlingen

Stk. 1. Generalforsamlingen omfatter samtlige ejere af de under pumpelaget hørende ejendomme.

Stk. 2. I hvert års 1. kvartal afholdes ordinær generalforsamling, hvis dagsorden skal omfatte godkendelse af det foregående års reviderede regnskab, forelæggelse af budget for det kommende år og valg af bestyrelsesmedlemmer og stedfortrædere.

Stk. 3. Den ordinære generalforsamling indvarsles med 14 dages varsel efter bekendtgørelse på en af tidligere generalforsamling vedtaget måde.

Stk. 4. Ekstraordinær generalforsamling kan indvarsles med mindst 7 dages varsel ved skriftlig meddelelse.

Stk. 5. Dagsorden for generalforsamlingen skal meddeles ved indvarslingen.

Stk. 6. Ekstraordinær generalforsamling kan indkaldes af bestyrelsen, og skal indkaldes af bestyrelsen, når mindst en tredjedel af interessenterne efter stemmetal, jfr. § 9, kræver det.

Stk. 7. Den ordinære generalforsamling er altid beslutningsdygtig. En ekstraordinær generalforsamling er kun beslutningsdygtig, hvis mindst halvdelen af det samlede stemmetal er repræsenteret; er dette ikke tilfældet, skal generalforsamlingen indvarsles på ny med frist som i stk. 4 angivet, og denne anden generalforsamling er altid beslutningsdygtig.

§9

Beslutninger på generalforsamlinger

Stk. 1. Ved beslutninger på generalforsamlingen stemmes efter parter.

Stk. 2. Beslutninger på generalforsamlingen vedtages med simpelt flertal. Ved spørgsmål om ændringer i vedtægten og om ophævelse af pumpelaget, jfr. §§ 7 og 13 kræves vedtagelse med et flertal på mindst $\frac{2}{3}$ af de på mødet repræsenterede medlemmer efter deres vedligeholdelsesparter. Ændring af vedtægten eller ophævelse af pumpelaget får først gyldighed efter endelig tiltrædelse af vandløbsmyndigheden.

Stk. 3. Stemmeretten udøves ved personlig tilstedeværelse på generalforsamlingen, dog har interessenterne ret til at afgive stemme ved et med skriftlig fuldmagt dertil bemyndiget medlem af pumpelaget, men ingen kan møde med mere end én fuldmagt.

§ 10

Bestyrelsen

Stk. 1. Bestyrelsen består af 5 medlemmer, som vælges for 3 år ad gangen af generalforsamlingen. Bestyrelsen består af 2 fritidshusejere og 3 landbrugere. Bestyrelsen vælger formanden.

Stk. 2. Der vælges en personlig stedfortræder for hvert bestyrelsesmedlem.

Stk.3. Hvert år afgår efter tur et bestyrelsesmedlem samt vedkommendes personlige stedfortræder efter følgende regler:

1 landbruger på valg hvert tredje år.

Afgangen første gang efter andet år ved lodtrækning.

1 fritidshusejer på valg hvert år.

Afgangen første og andet år efter lodtrækning.

Genvalg er tilladt.

Stk. 4. Interessenterne kan stille forslag til valg af nyt medlem og stedfortræder på generalforsamlingen. Bestyrelsen skal stille forslag om valg af nye medlemmer og suppleanter, hvis der ikke forekommer forslag fra interessenterne.

Stk. 5. Bestyrelsen vælger selv sin formand og fordeler arbejdet blandt sine medlemmer.

Stk. 6. Bestyrelsen fører en protokol over forhandlingerne på bestyrelsesmøder og generalforsamlinger

Stk. 7. Bestyrelsen er beslutningsdygtig, når 3 medlemmer er tilstede. Beslutninger vedtages ved simpelt flertal, idet formandens stemme er udslagsgivende i tilfælde af stemmelighed.

Beslutningerne tilføres protokollen, der underskrives.

Stk. 8. Alle pumpelagets myndige interessenter er valgbare som medlemmer af bestyrelsen og pligtige til at modtage valg medmindre sygdom, bortrejse eller anden af bestyrelsen godkendt grund forhindrer varetagelse af hvervet. Medlemmer af bestyrelsen er berettiget til at undslå sig for at modtage valg i 3 år efter udløbet af hver valgperiode.

Stk. 10. I tilfælde af varigt forfald for et bestyrelsesmedlem suppleres bestyrelsen med vedkommende stedfortræder.

§ 11

Lagets regnskabsår er fra 1.1 til 31.12 .

Inden den 1. juni hvert år indsender lagets bestyrelse udgiftsbudgettet for det kommende år til vandløbsmyndigheden. Udgiftsbudgettet bør indeholde driftsudgifter, renter og afdrag på lån m.v. Vandløbsmyndigheden træffer på grundlag af budgetter og regnskabet beslutning om, hvor stort bidrag, der skal opkræves hos interessenterne i det kommende regnskabsår. Opkrævningen af disse bidrag sker sammen med og efter samme regler som ejendomsskatten.

Midlertidig bestyrelse.

I tilfælde af tvist mellem bestyrelsen og generalforsamlingen har de af generalforsamlingen valgte bestyrelsesmedlemmer og disses stedfortrædere ret til at nedlægge deres hverv, men de skal virke, til en ny bestyrelse er valgt på lovlig måde. Sker dette ikke i løbet af 6 uger, er amtsrådet berettiget til at udnævne en midlertidig bestyrelse på 3 medlemmer, der ikke behøver at være medlemmer af laget. Amtsrådet bestemmer, hvem der skal være formand, og hvorledes den midlertidige bestyrelse skal lønnes af laget.

Uoverensstemmelser mellem amtsrådet og lagets bestyrelse eller generalforsamling indankes for landbrugsministeriet, hvis afgørelse er bindende for begge parter.

Ophævelse af laget.

Hvis en generalforsamling eller en af amtsrådet midlertidig valgt bestyrelse beslutter lagets ophævelse, skal spørgsmålet herom forelægges landbrugsministeren, der kan indbringe spørgsmålet til afgørelse for vandlovsretten.

Hvis vandlovsretten beslutter, at ophævelsen skal fremmes, gennemføres likvidationen af bestyrelsen.

Samtlige medlemmer af laget hæfter i forhold til deres partsantal for alle lagets forpligtelser, derunder de af amtsrådet fastsatte honorarer for den midlertidige bestyrelse og udgifterne til vandlovsretten.

For lånet til statskassen hæfter ethvert medlem i forhold til vedkommendes restgæld af lånet.

Tinglysning.

Denne vedtægt tinglyses som servitutstiftende på alle de af lagets anlæg berørte ejendomme og som hæftelse på alle de i den i vedtægtens § 5 omhandlede fortegnelse anførte bidragspligtige ejendomme med prioritet forud for tidligere forhæftelser af privatretslig oprindelse.

Det påhviler bestyrelsen at tilstille dommeren og amtlandingsretten i Haderslev bekræftede kopparter af vedtægten med en vedhæftet partsfordeling for de bidragspligtige ejendomme.

Påtaleberettiget med hensyn til de servitutsmæssige byrder er lagets bestyrelse, amtsrådet og landbrugsministeriet i forening eller hver for sig.

I tilfælde af lagets ophævelse vil noteringen i tingbogen være at slette på amtsrådets begæring, når bestyrelsen overfor amtsrådet dokumenterer, at landvindingslaget har opfyldt sine økonomiske forpligtelser.

Ved tinglysning af nærværende vedtægt slettes den tidligere tinglysning af den foreløbige vedtægt for Slivse "Vest".

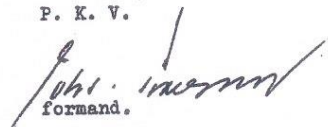
Således endelig stadfæstet af Afvandingskommissionen for Haderslev amtsrådskreds i møde den 6. marts 1969 efter indhentet erklæring fra Haderslev amtsråd.

Afvandingskommissionen for Haderslev amtsrådskreds.

sign. Johs. Pedersen.
" K. A. Jørgensen.
" Fr. Nielsen.
" Aage Hoyer.
" Gunnar Groth.

Afskriftens rigtighed bekræftes.

P. K. V.


formand.

VEDTÆGTSÆNDRING

U d s k r i f t
af
forhandlingsprotokollen for landvæsenskommissionen for Sønderjyllands
amtskommunes 3. og 4. område.

År 1982 den 23. april kl. 13.00 blev landvæsenskommissionen for Sønderjyllands amtskommunes 3. område sat på civildommerkontoret i Haderslev af formanden, civildommer Lind Larsen, samt landvæsenskommissarerne, gårdejer Hans Christian Lei, Fredsted, og gårdejer Christian Juhl, Kastvrå, Sommersted.

Der foretoges:

LVK.2/1982 rørlægning af den øverste del af
afvandingskanal, mrk. S 2 Slivse.

Der fremlagdes:

1. rekvosition fra gårdejer Jacob Riis.
2. kopi af skrivelse af 1. marts 1981 fra samme.
3. kopi af skrivelse af 9. marts 1981 fra Per Koustrup.
4. vedtægter for landvindingslaget "Slivse".
5. terränkote.
6. drænsplan.
7. oversigtskort.
8. kote.
9. overslag.
10. drænsplan.
11. skrivelse af 11. marts 1982 fra landvæsenskommissionen.
12. skrivelse af 19. marts 1982 fra Sønderjyllands amtskommunes tekniske forvaltning.
13. indkaldelse.

Mødt var rekvirenten, gårdejer Jacob Riis.

For Slivse Landvindingslag mødte Leo K. Iversen.

For amtsvandløbsvæsenet mødte ingeniør Erik Pedersen, der oplyste, at han tillige mødte som teknisk rådgiver for laget.

Jacob Riis forelagde sagen.

Leo K. Iversen og Erik Pedersen erklærede, at de ingen indvendinger havde mod projektet rent teknisk og var indforstået med, at det blev

23 - 4 - 1982

udført, men man mente, at det rent økonomisk måtte afholdes af rekvirenten, idet laget ikke var interesseret heri eller havde udbytte heraf.

Rekvirenten erklærede, at han principielt ønskede, at udgifter til arbejdet blev fordelt mellem ham og laget, idet han dog ville påtage sig vedligeholdelsen.

Leo K. Iversen fastholdt, at man ikke ønskede at deltage, men som en forligsmæssig ordning ville man foreslå, at det areal som blev rørlagt, blev overdraget til rekvirenten, mod at denne betalte udgifterne ved de matrikulære forandringer.

Erik Pedersen oplyste, at såfremt kommissionen måtte anføre dette i sin kendelse, krævede det kun en mindre ændring i vedtægterne.

Leo K. Iversen tilbød 3.000 kr. en gang for alle til rekvirenten og fastholdt ellers ovennævnte tilbud.

Rekvirenten accepterede dette.

Der afsagdes herefter sålydende

k e n d e l s e

Det tillædes gårdejer Jacob Riis at rørlægge de øverste 160 m af søkanal S 2. Følgende tekniske krav skal opfyldes: Ledningen lægges i 30 cm betonfalsrør med 1 0/00 fald, der ved station 0 skal være i bundkote + 2,93 og ved station 160 i kote + 2,77. Der placeres rensebrønde i station 0 og station 160 jfr. bilag B. Der henvises ellers hertil.

Udgifterne afholdes af rekvirenten, idet dog landvindingslaget ved arbejdets færdiggørelse en gang for alle betaler 3000 kr. samt forpligter sig til at overdrage det areal, der rørlægges, til rekvirenten, mod at denne betaler udgiften til de matrikulære forandringer.

Det pålægges landvindingslaget at ændre vedtægterne i overensstemmelse hermed.

Økonomierne ved sagens behandling for landvæsenkommissionen betales af rekvirenten.

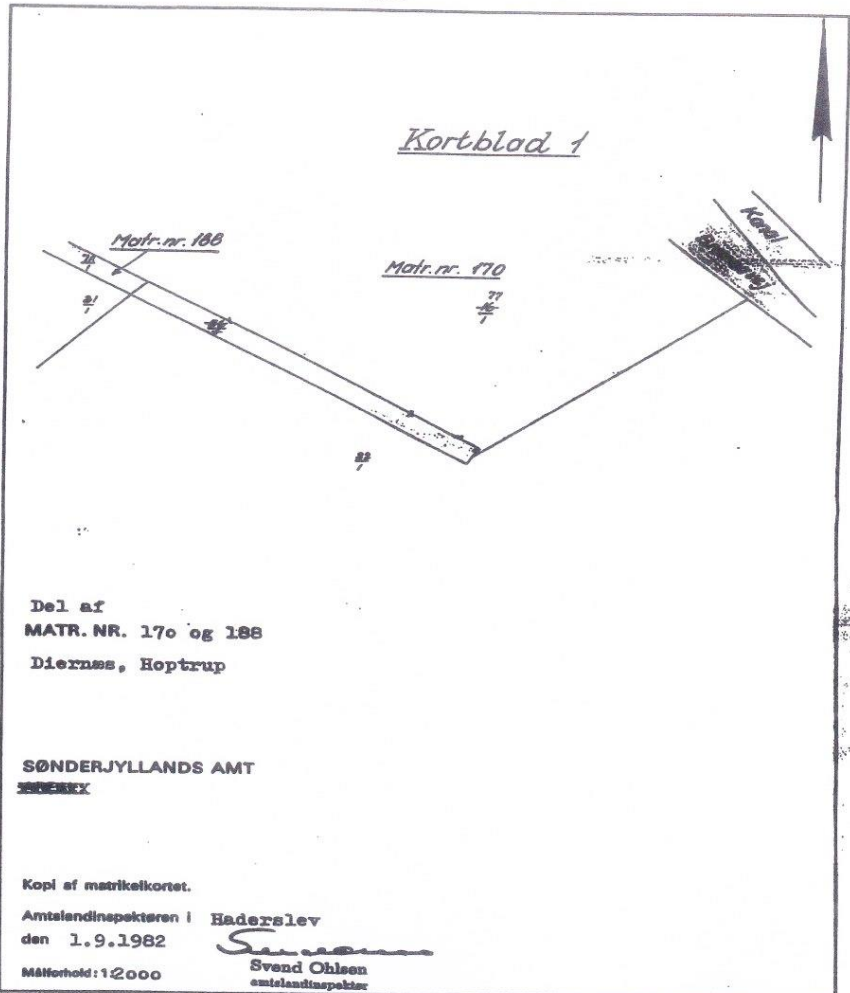
Hans Christian Lei. Lind Larsen. Chr. Juhl.
Sagen sluttet.
Medet høvet.

Diernes C. nr. 128/1900

Løbe nr.	Ejendoms, som ^{afslut} areal modtages:				Afsættet areal			Matrikelskyld som overføres	
	Matr. nr.	Id.	Bl.	Ejer (for og efter afslutning)	Komm. nr.	Parcel nr.	ha		m ²
1	188			Slivse Landvindingslag afgiver til					
2	17c			Jacob Rile	1	til 77 1	1666		nr 56 1


Ejend.

Kortblad 1



Del af
MATR. NR. 170 og 188
Diernæs, Hoptrup

SØNDERJYLLANDS AMT
~~XXXXXXXX~~

Kopi af matrikelkortet.
Amtslendingsspektøren i Haderslev
den 1.9.1982
MÅlestok: 1:2000

Svend Ohlsen
amtslendingsspektør

C.E.J. 1982 nr. 138

~~XXXXXXXX~~ ~~XXXX~~ ~~XXXX~~

D + C 90m TPUS A4 N S

Bilag 4

Tekniske specifikationer for Pumpeanlæg Brærvæj og Pumpeanlæg Hoptrup Højskole.

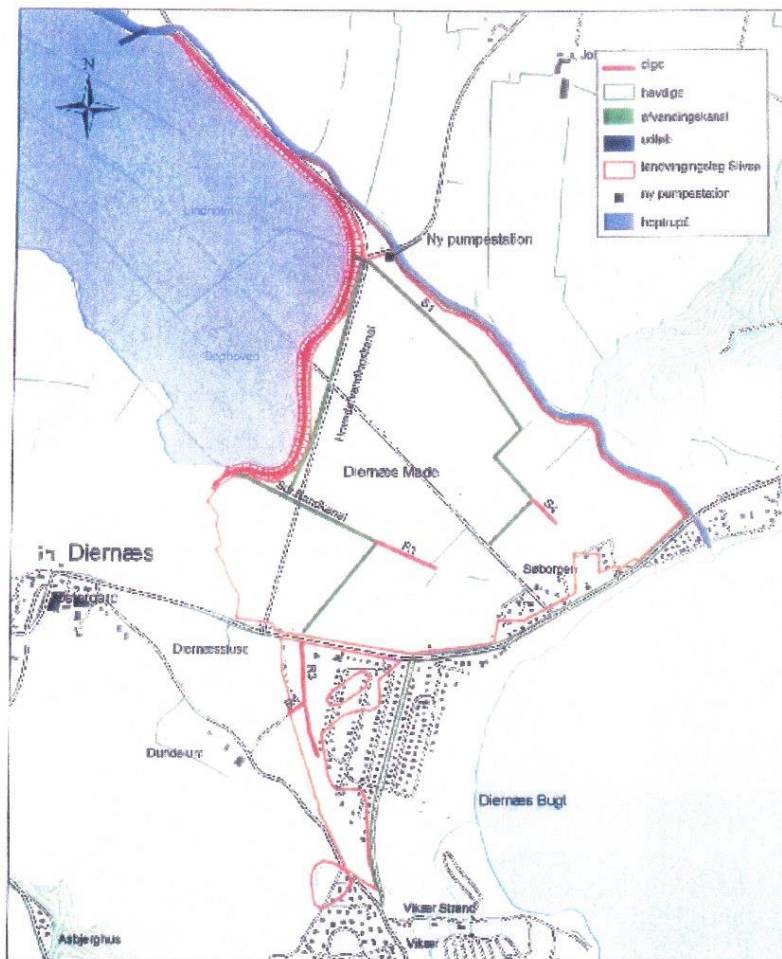
Pumpeanlæg Brærvæj:


Pumpebrønden består af sekskantet præfabrikeret betonbrønd, fabrikat Perstrup, type maxitank med bundkote i -3,00 m, mellemdæk i kote +1,30 m og topdæk ca. kote +2,40 m. Pumpebrønden er bestykket med 2 stk. pumper, fab. Flygt, type LL 3152 53-618. Startkoten i pumpebrønden er kote -2,05 m og stopkoten er -2,45 m.

Fra pumpebrønden ledes vandet til Hoptrup Å via Ø700 mm afløbsledning med udløb i kote +1,30 m.

Pumpeanlæg Hoptrup Højskole:

Pumpebrønden består af Ø2000 mm betonbrønd. Pumpebrønden er bestykket af 2 dykkede pumper af fabrikat ITT Flygt, type NP 3085 MT monteret med 2,0 kW elmotorer. Pumpestart i kote -1,45 og pumpestop i kote -2,50 m. Det oppumpede vand ledes til Hoptrup Å via Ø160 rør.



<h2>Slivsø</h2> <h3>Landvindingslaget</h3> <p>1:12.500</p> <p>Overigtskort</p>	Date: 06-03-2008
	Afdeling: Vandløbsafdelingen
	Sagsbehandler: Jens Hadrup
	J.nr.:
 Sønderjyllands Amt	