

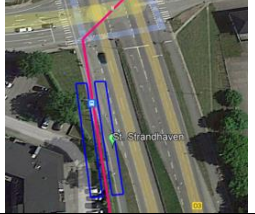
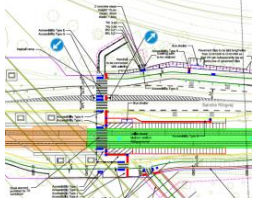
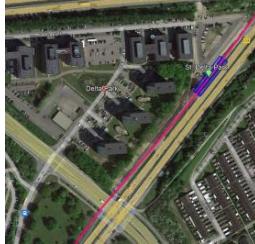
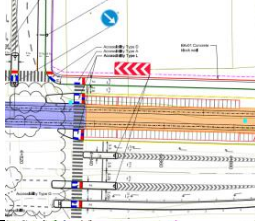
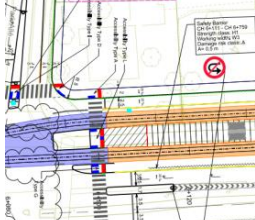
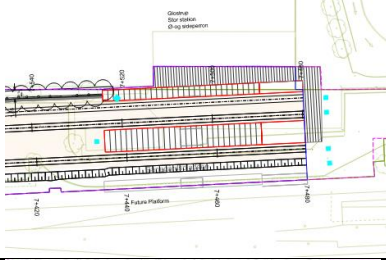
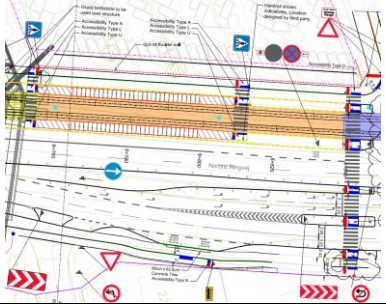
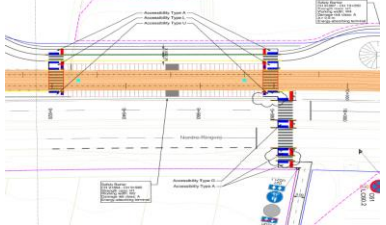
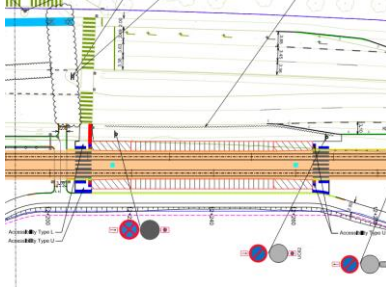



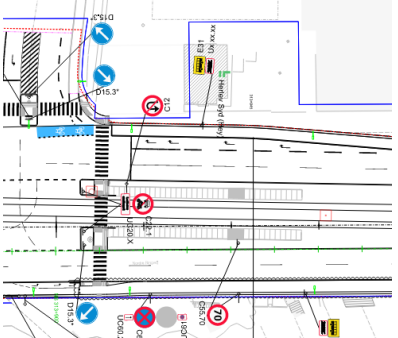
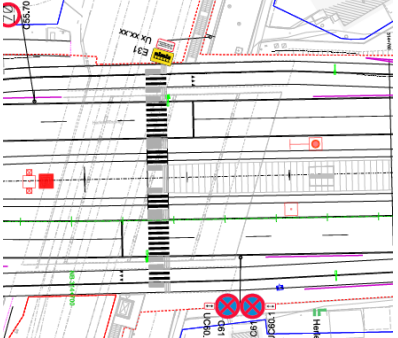
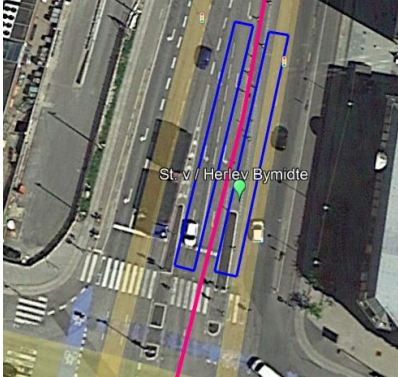
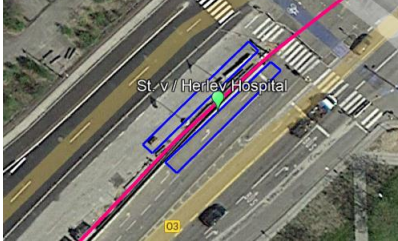
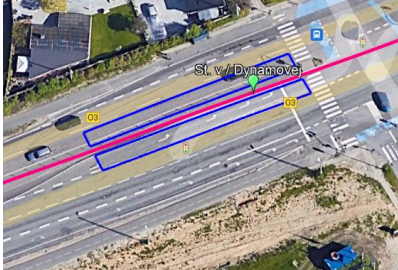
L3



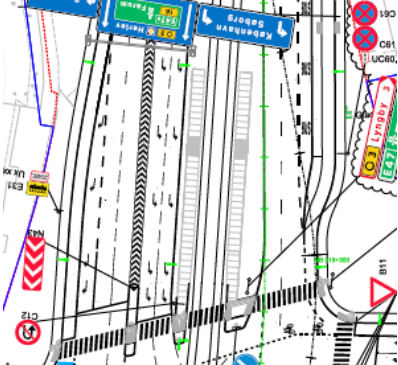


Oversigt over adgangsforhold til stationer

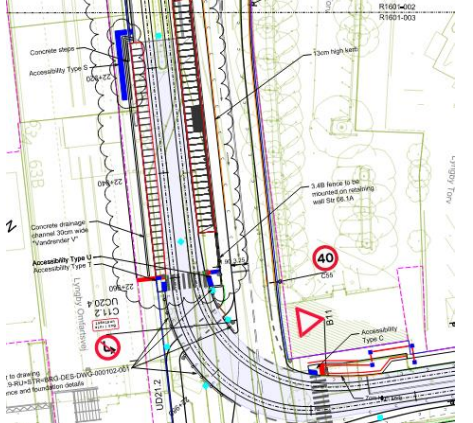
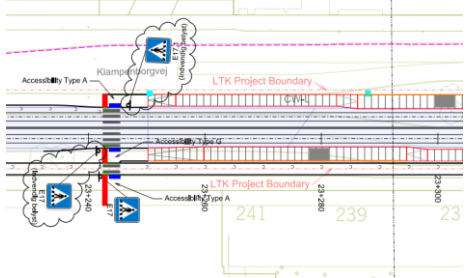
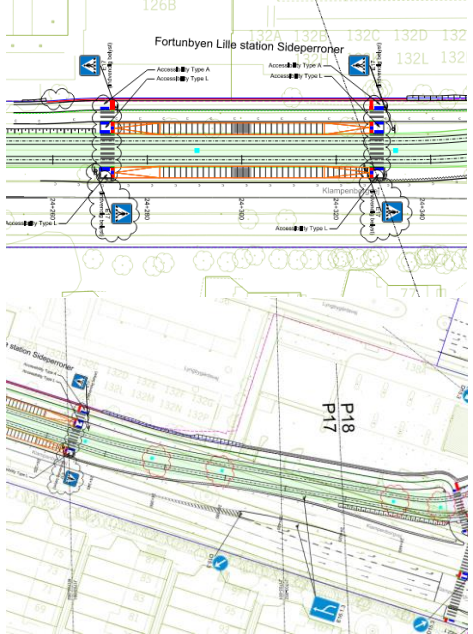
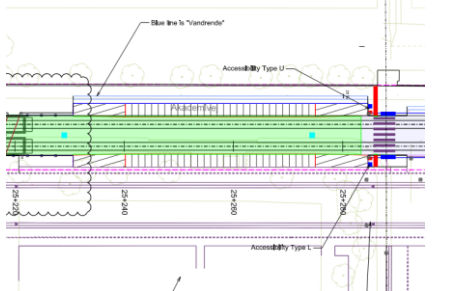
07.03.2023 / EGP

Station	Beskrivelse	Adgang	Kort
Ishøj Station	Ø-perron i stationsområdet	Adgang uden fodgængerfelt	
Ishøj Strand - Arken	Sideperroner i siden af vejen	Adgang via eksisterende fodgængertunnel	
Strandhaven	Sideperroner i siden af vejen	Adgang fra fodgængerfelt i krydset Vejlegårdsvej – 20 m	
Vallensbæk	Sideperroner i siden af vejen	Adgang fra fodgængerfelt ved stationen	
Delta Park	Sideperroner i siden af vejen	Adgang fra krydset Vallensbæk Torvevej – 180 m. Boligområdet Nøddeparken overfor har kun adgang til vejen fra krydset	
Brøndbyvester	Sideperroner i siden af vejen	Adgang fra fodgængerfelt ved stationen	
Kirkebjerg	Ø-perron i siden af vejen	Adgang fra fodgængerfelt ved stationen	

Glostrup	Perroner i stationsområdet	Adgang uden fodgængerfelt	
Glostrup Hospital	Sideperroner i siden af vejen	Adgang fra fodgængerfelt ved stationen	
Glostrup Nord	Sideperroner i siden af vejen	Adgang fra fodgængerfelt ved stationen	
Glostrup Ejby	Sideperroner i siden af vejen	Adgang fra fodgængerfelt ved stationen	
Rødovre Nord	Ø-perron i siden af vejen	Sydlig ende fra Slotsherrensvej-bro: Adgang via trappe fra broen Sydlig ende: Adgang fra fodgængerfelt over letbane og vej syd for Ejbyholm – 300 m Nordlig ende: Adgang via eksisterende stisystem og tunnel i nordlig ende – 500 m	

Herlev Syd	Sideperroner i siden af vejen	Adgang fra fodgængerfelt ved stationen	
Herlev	Ø-perron i siden af vejen	Adgang fra fodgængerfelt og elevator	
Herlev Bymidte	Sideperroner i midten af vejen	Adgang fra fodgængerfelt ved stationen	
Herlev Hospital	Sideperroner i midten af vejen	Adgang fra fodgængerfelt ved stationen	
Dynamovej	Sideperroner i midten af vejen	Adgang fra fodgængerfelt ved stationen	

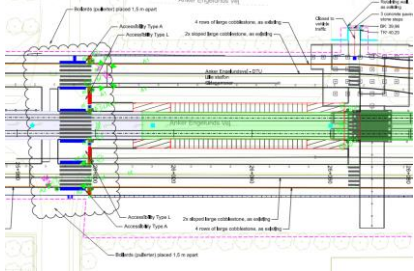
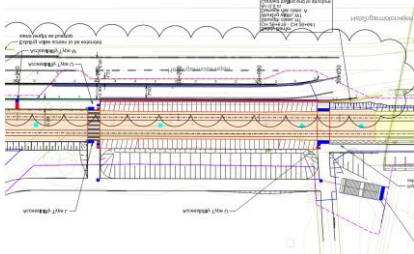
Gladsaxe Trafikplads	Sideperroner i midten af vejen	Adgang fra fodgængerfelt ved stationen	
Gladsaxevej	Sideperroner i midten af vejen	Adgang fra fodgængerfelt ved stationen	
Gladsaxe Rådhus	Sideperroner i midten af vejen	Adgang fra fodgængerfelt ved stationen	
Buddinge	Ø-perron i midten af vejen	Adgang fra fodgængerfelt ved stationen	
Gammelmoosevej	Sideperroner i midten af vejen	Adgang fra fodgængerfelt ved stationen	

<p>Lyngby</p>	<p>Sideperroner i siden af vejen</p>	<p>Adgang fra fodgængerfelt ved stationen</p>	
<p>Lyngby C.</p>	<p>Sideperroner i siden af vejen</p>	<p>Adgang fra fodgængerfelt ved stationen</p>	
<p>Fortunbyen</p>	<p>Sideperroner i siden af vejen</p>	<p>Adgang fra modsatte side af vejen via fodgængerfeltet ved Lundtoftegårdsvej ca. 150 m væk</p>	
<p>DTU Akademivej</p>	<p>Sideperroner i siden af vejen</p>	<p>Adgang uden fodgængerfelt</p>	

L3

Oversigt over adgangsforhold til stationer

07.03.2023 / EGP

DTU Anker Engelundsvej	Sideperroner i midten af vejen	Adgang fra fodgængerfelt ved stationen	
Rævehøjvej	Ø-perron i siden af motorvej	Adgang fra sti og Kiss and Ride-anlæg via fodgængerfelt ved stationen	
Lundtofte	Ø-perron i stationsområde	Adgang uden fodgængerfelt	