

NOTAT



**Miljø- og
Fødevareministeriet**
Miljøstyrelsen

Erhverv
J.nr. 2020 - 23298
Ref. MIEKJ
Den 14. juli 2020

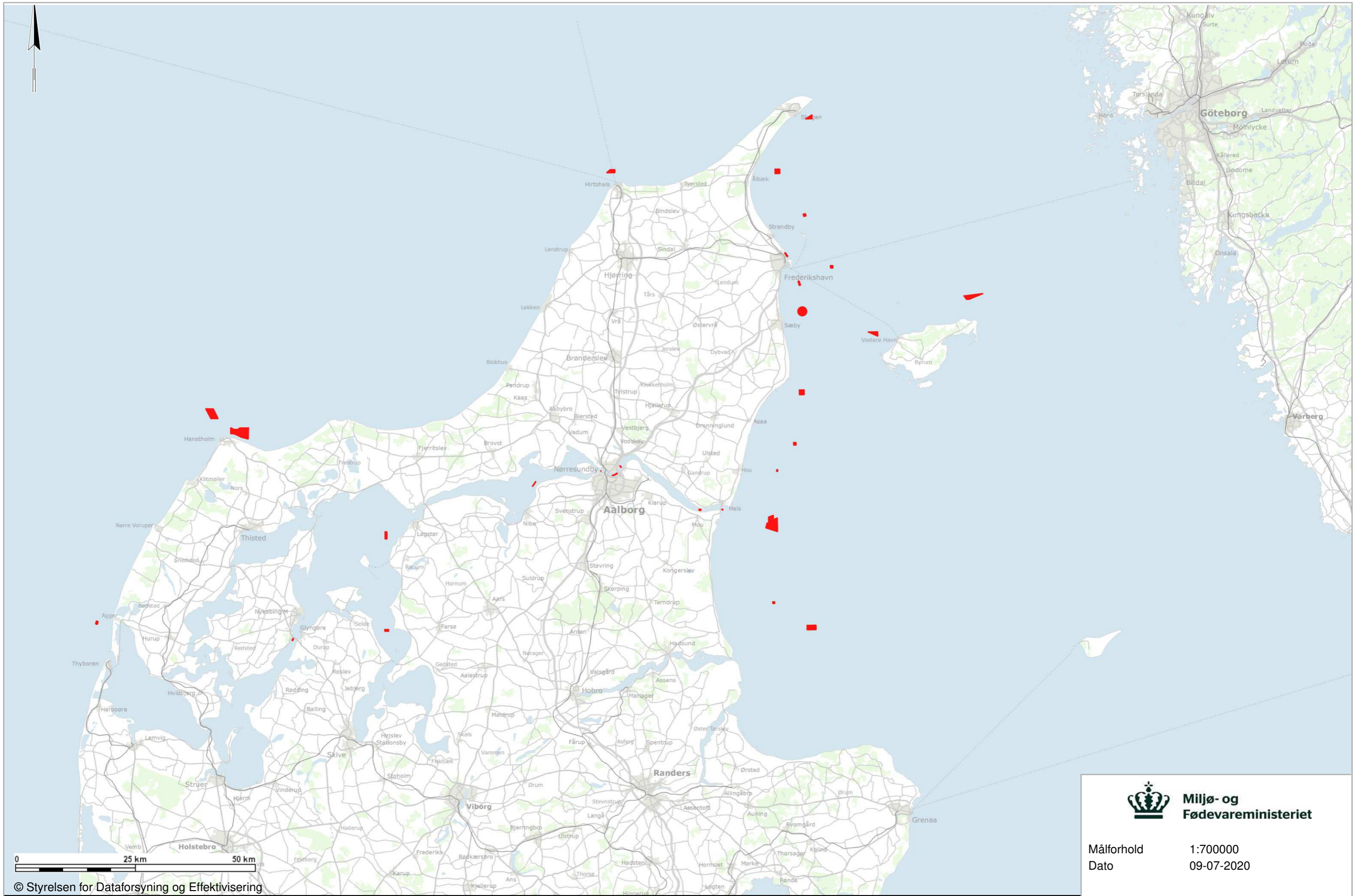
Kort over klappladser

Herunder ses kort over klappladser i Danmark.

Miljøstyrelsen gør opmærksom på, at klappladsernes placering også kan ses via MiljøGIS på følgende link:

<http://miljoegis.mim.dk/cbkort?profile=miljoegis-raastofferhavet>

Klappladserne fremgår i MiljøGIS under fanen "Restriktive områder". Det er imidlertid vigtigt at være opmærksom på, at selv om disse klappladser fremgår af nedenstående kort, og er indtegnet i MiljøGIS, er en klapplad ikke et egentligt anlæg, hvor en ansøger på forhånd kan forvente at få tilladelse til at klappe. En klapplad er derimod et område, hvortil der i hver enkelt sag bliver givet en tilladelse til specifik anvendelse, og hvor vilkår for anvendelse af pladsen opstilles i hver enkelt tilladelse. Der kan derved fremgå klappladser på kortet, hvortil der på nuværende tidspunkt ikke er tilknyttet en gældende klaptilladelse, men hvor en ansøger har mulighed for at søge om, at få tilladelse til at anvende klappladserne.




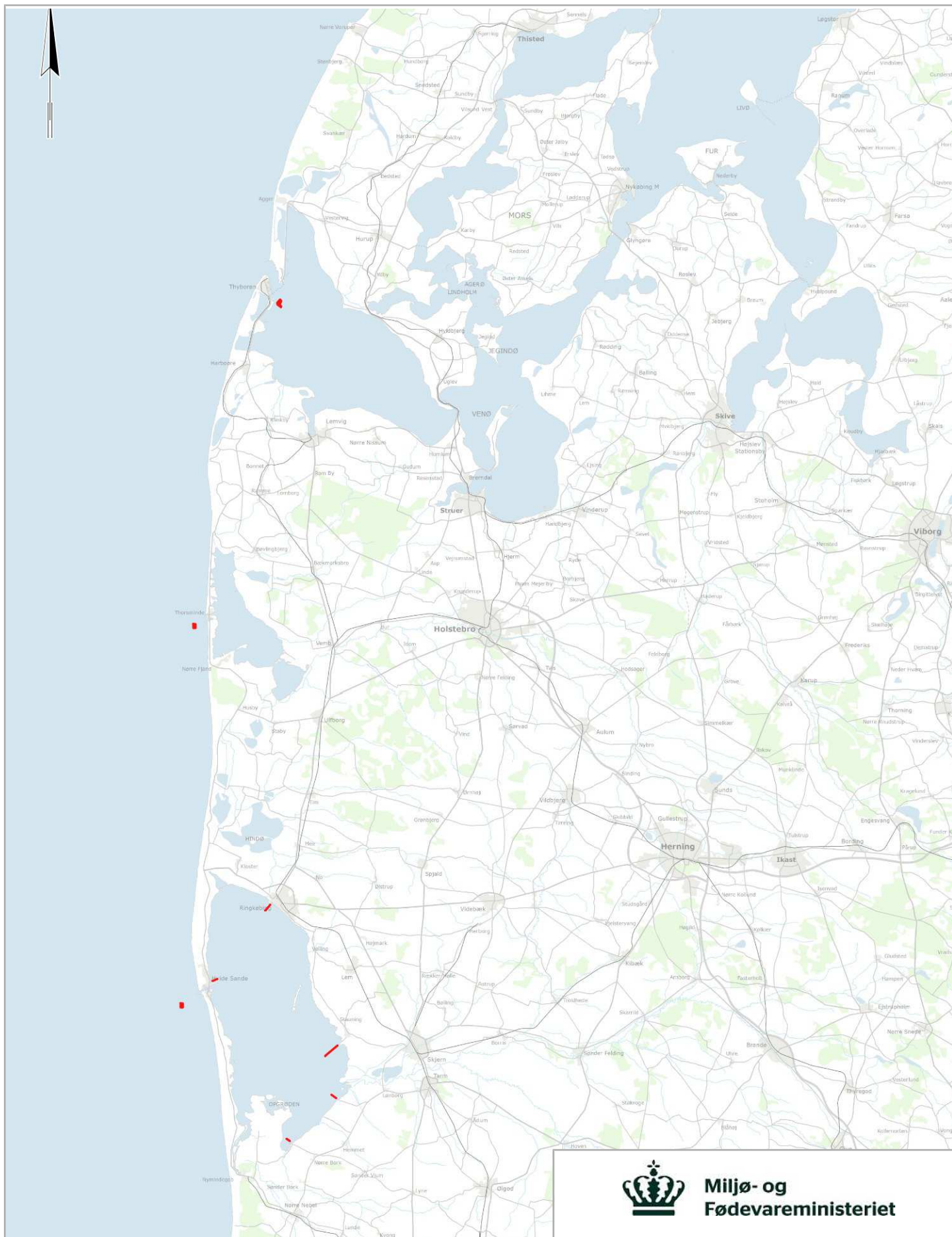
© Styrelsen for Dataforsyning og Effektivisering

Ortofoto fra COWI
 COWI har den fulde ophavsret til Sommer ortofotos (DDO@land). Det er kun tilladt at tage kopier eller udprinte ortofotos (DDO@land) til dit eget private brug indenfor husstanden, eller hvis din instituion har købt brugsrettigheder hos COWI. Øvrig kommerciel anvendelse er ikke tilladt og vil kunne retsforfølges.



Målforhold 1:700000
 Dato 09-07-2020

Signaturforklaring
 Klappladser Nordjylland



0 20 km 40 km
 © Styrelsen for Dataforsyning og Effektivisering

Ortofoto fra COWI
 COWI har den fulde ophavsret til Sommer ortofotos (DDO@land). Det er kun tilladt at tage kopier eller udprinte ortofotos (DDO@land) til dit eget private brug indenfor husstanden, eller hvis din institution har købt brugsrettigheder hos COWI. Øvrig kommerciel anvendelse er ikke tilladt og vil kunne retsforfølges.



**Miljø- og
 Fødevarerministeriet**

Målforshold

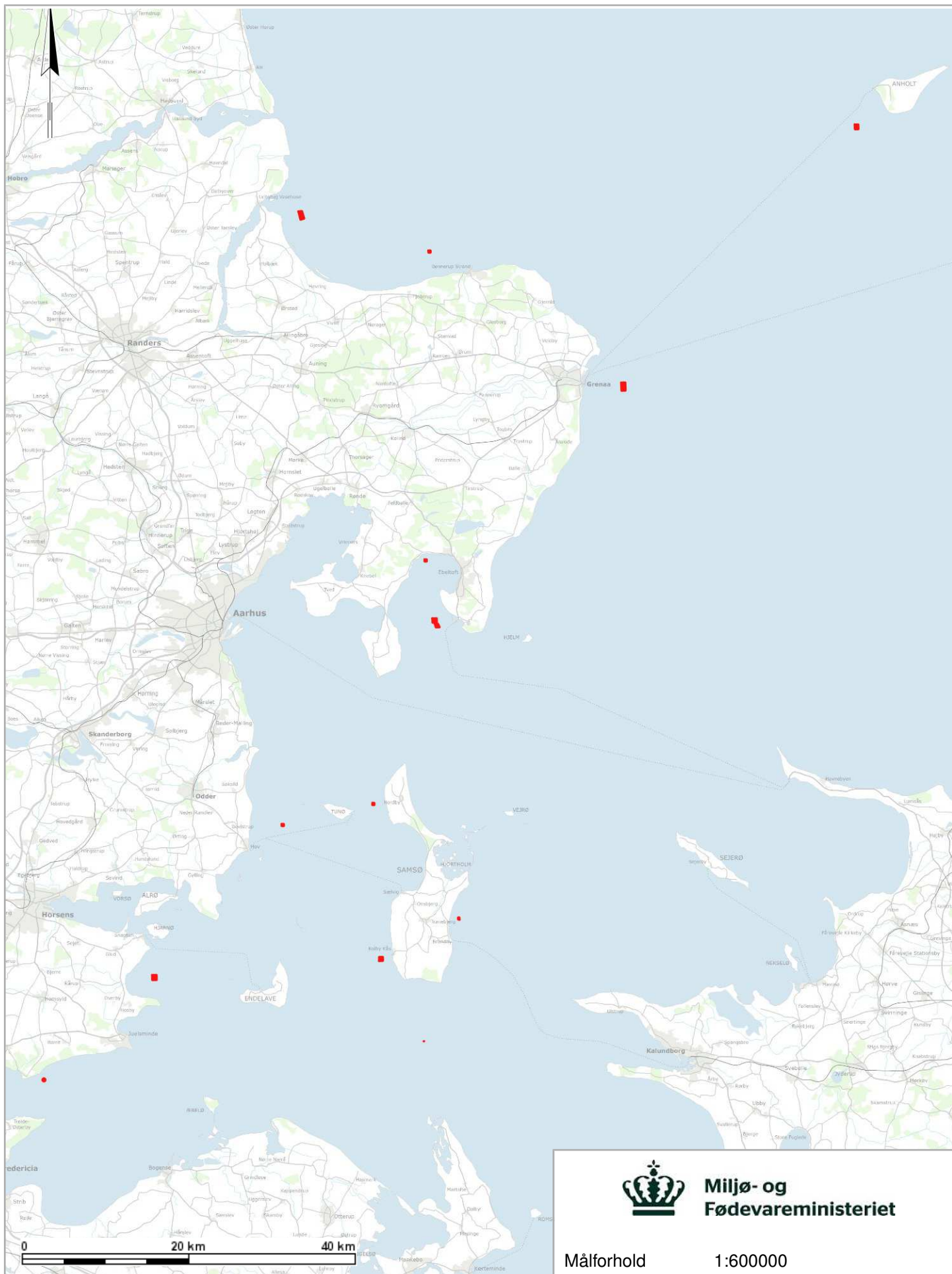
1:550000

Dato

09-07-2020

Signaturforklaring

 Klappladser Vestjylland



© Styrelsen for Dataforsyning og Effektivisering

Ortofoto fra COWI

COWI har den fulde ophavsret til Sommer ortofotos (DDO@land). Det er kun tilladt at tage kopier eller udprinte ortofotos (DDO@land) til dit eget private brug indenfor husstanden, eller hvis din institution har købt brugsrettigheder hos COWI. Øvrig kommerciel anvendelse er ikke tilladt og vil kunne retsforfølges.



**Miljø- og
Fødevarerministeriet**

Målforshold

1:600000

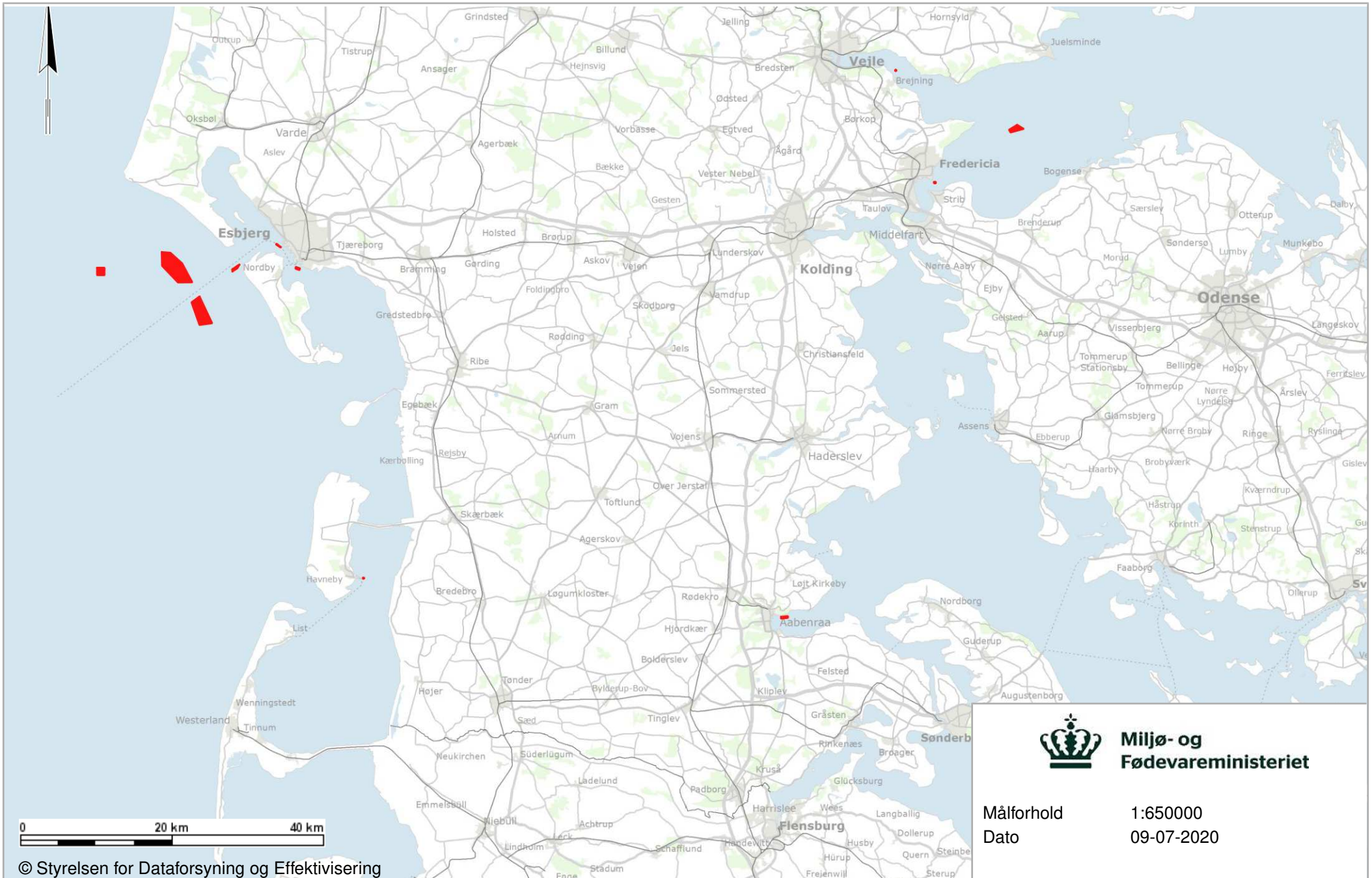
Dato

09-07-2020

Signaturforklaring



Klappladser Østjylland



**Miljø- og
Fødevarerministeriet**


Målforshold

1:650000

Dato

09-07-2020

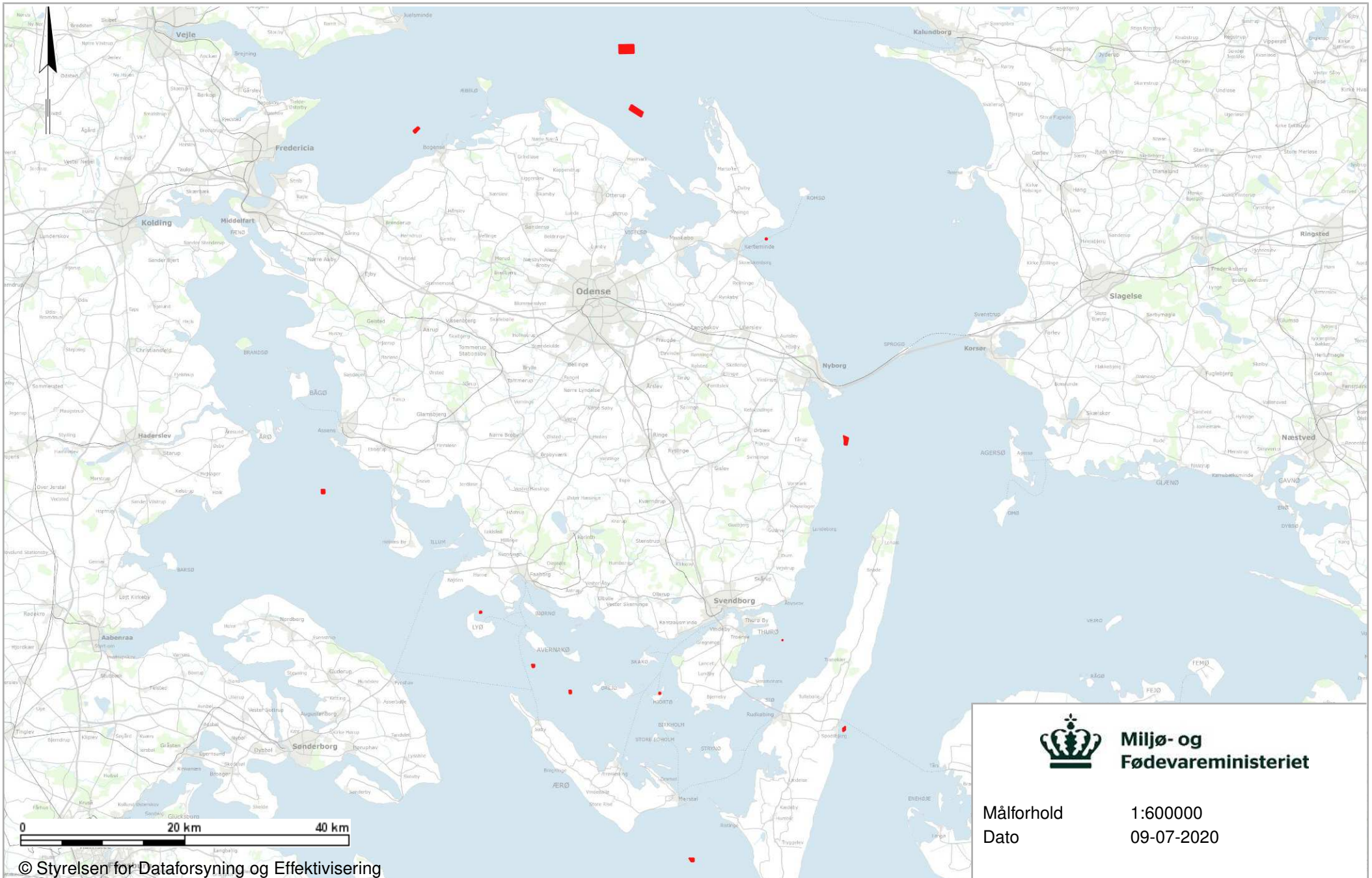
Signaturforklaring

 Klappladser Sydjylland

© Styrelsen for Dataforsyning og Effektivisering

Ortofoto fra COWI

COWI har den fulde ophavsret til Sommer ortofotos (DDO@land). Det er kun tilladt at tage kopier eller udprinte ortofotos (DDO@land) til dit eget private brug indenfor husstanden, eller hvis din institution har købt brugsrettigheder hos COWI. Øvrig kommerciel anvendelse er ikke tilladt og vil kunne retsforfølges.



**Miljø- og
Fødevarerministeriet**

Målforshold

1:600000

Dato

09-07-2020

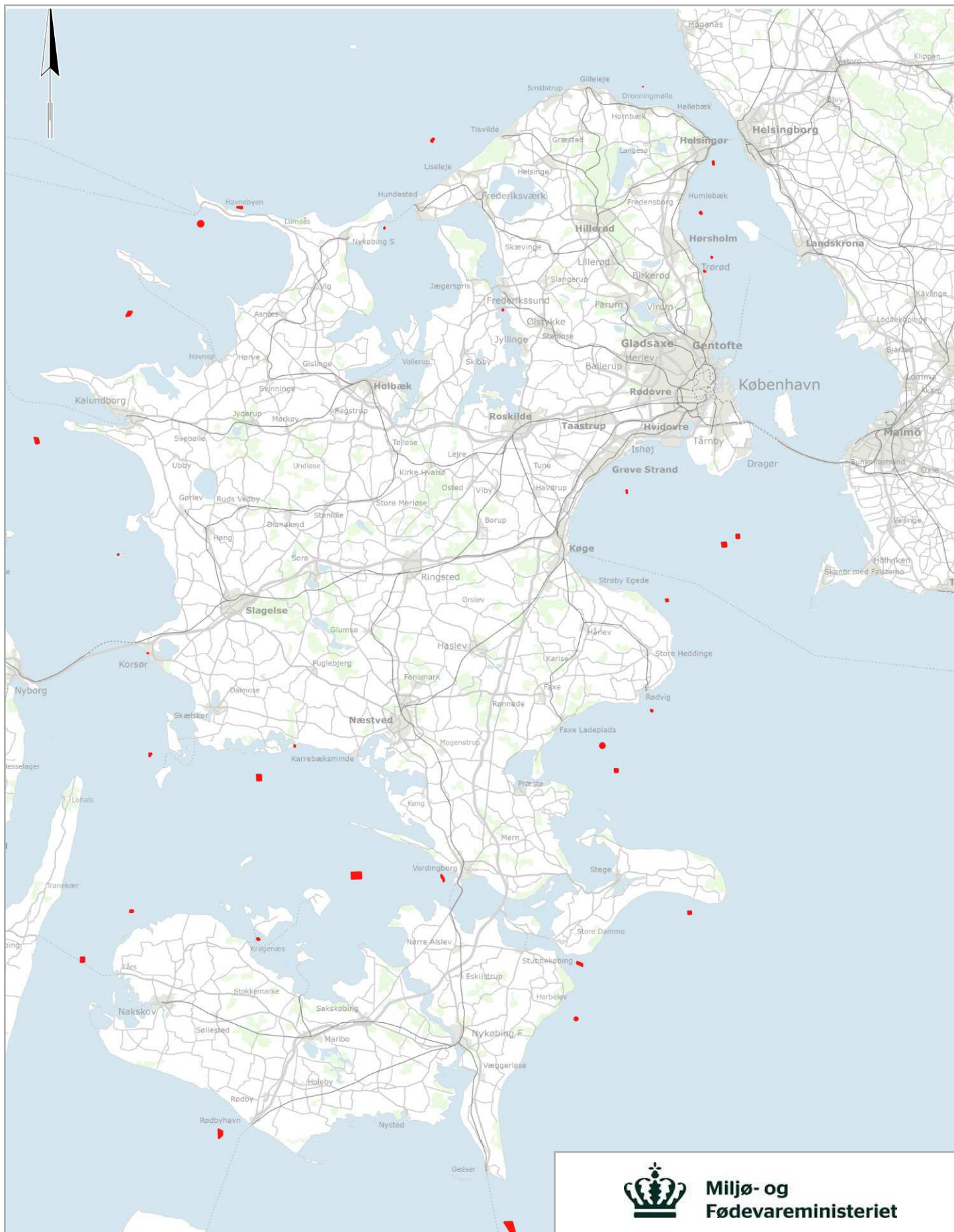
Signaturforklaring

 Klappladser Fyn

© Styrelsen for Dataforsyning og Effektivisering

Ortofoto fra COWI

COWI har den fulde ophavsret til Sommer ortofotos (DDO@land). Det er kun tilladt at tage kopier eller udprinte ortofotos (DDO@land) til dit eget private brug indenfor husstanden, eller hvis din institution har købt brugsretigheder hos COWI. Øvrig kommerciel anvendelse er ikke tilladt og vil kunne retsforfølges.



0 30 km 60 km

© Styrelsen for Dataforsyning og Effektivisering

Ortofoto fra COWI

COWI har den fulde ophavsret til Sommer ortofotos (DDO@land). Det er kun tilladt at tage kopier eller udprinte ortofotos (DDO@land) til dit eget private brug indenfor husstanden, eller hvis din institution har købt brugsrettigheder hos COWI. Øvrig kommerciel anvendelse er ikke tilladt og vil kunne retsforfølges.



**Miljø- og
Fødevarerministeriet**


Målforhold

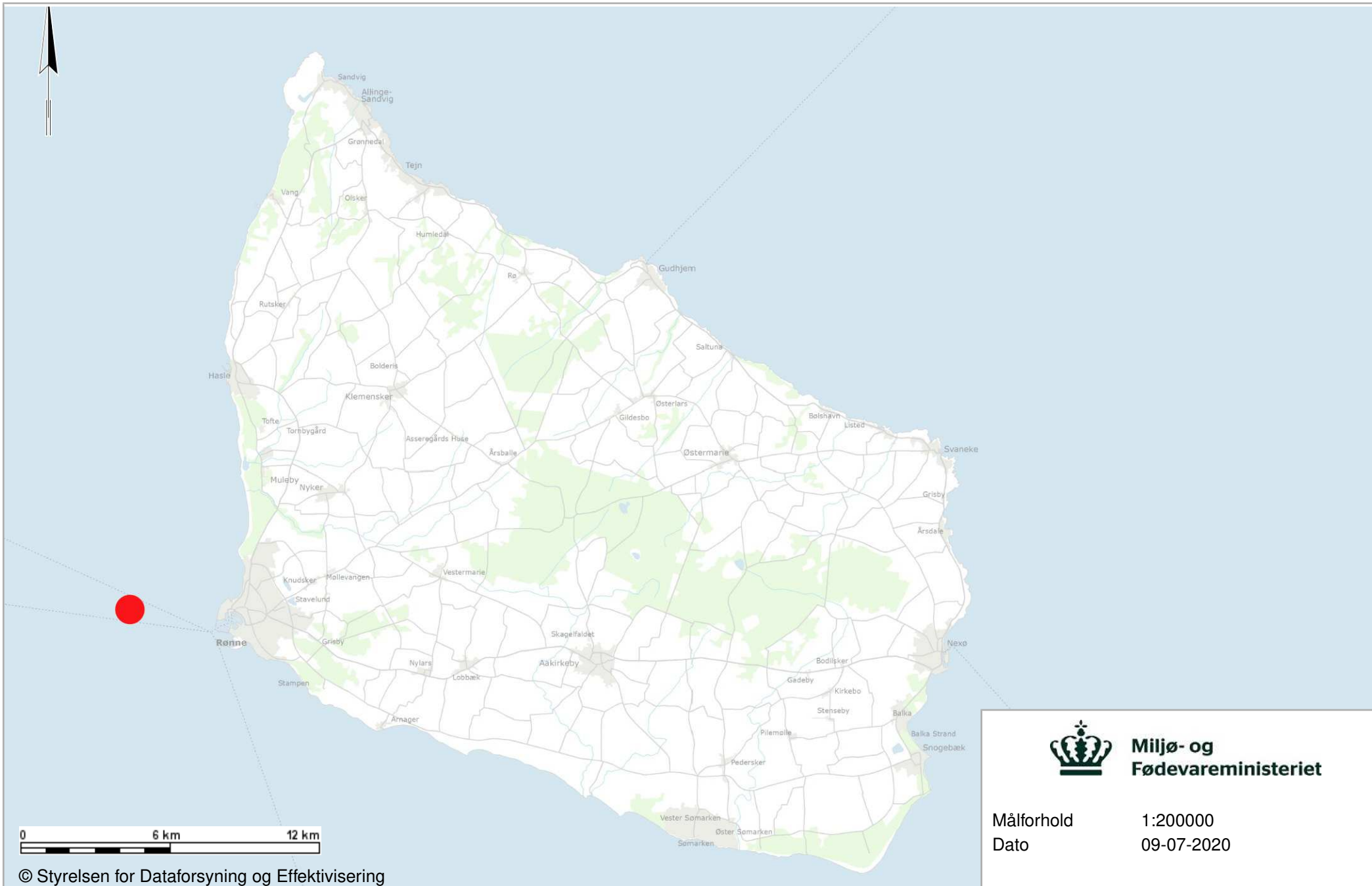
1:800000

Dato

09-07-2020

Signaturforklaring

 Klappladser Sjælland



**Miljø- og
Fødevareministeriet**

Målforshold 1:200000
Dato 09-07-2020

Signaturforklaring
■ Klappadser Bornholm

© Styrelsen for Dataforsyning og Effektivisering

Ortofoto fra COWI

COWI har den fulde ophavsret til Sommer ortofotos (DDO@land). Det er kun tilladt at tage kopier eller udprinte ortofotos (DDO@land) til dit eget private brug indenfor husstanden, eller hvis din institution har købt brugsrettigheder hos COWI. Øvrig kommerciel anvendelse er ikke tilladt og vil kunne retsforfølges.