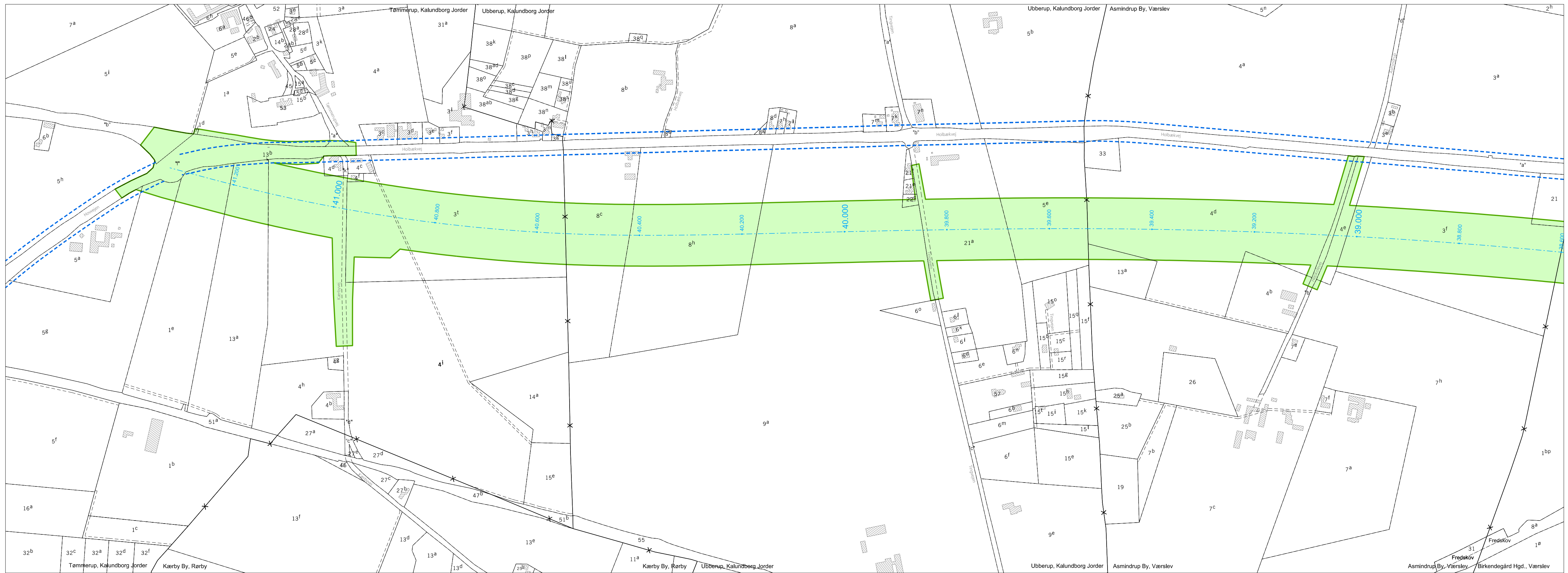
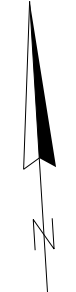
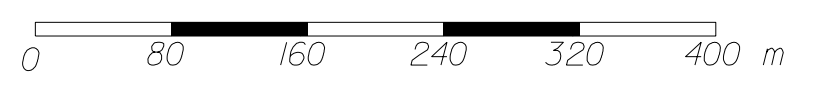


Copyright matrikelkort: Geodatastyrelsen



Signaturer:

- Areal der pålægges servitut om byggelinje efter §35 i lov om offentlige veje
- Eksisterende byggelinje efter §34 i lov om offentlige veje
- Centerlinje og stationering jvf. VVM-projekter (Offentliggjort juni 2011 og juni 2012)



E11920-30, Skovvejen, Rute 23
Plan 8 af 8 vedr. tinglysning af planlægningsbyggelinjer

Matr.nr. 3f, 4b, 4d, 4e, 7h, 13a og 21 Asmindrup By, Værsløv
 Matr.nr. 1bp Birkende Hgd., Værsløv
 Matr.nr. 1a, 1d, 1e, 3t, 4a, 4d, 4f, 4i, 5a, 5g, 13a og 13b Tømmerup, Kalundborg Jorder
 Matr.nr. 5e, 8c, 8h, 9a, 21a, 21e, 21f og 22c Ubberup, Kalundborg jorder

Kommune: Kalundborg Region: Sjælland

Udfærdiget 26. september 2013 til brug ved kundgørelse og tinglysning af §35-byggelinje

Målforhold: 1:4000 (A4 - 5 fløj)
 Koordinatsystem: UTM32, Euref89
 Vejdirektoratets jnr. 13/14716



23. sep. 2013 H:\Nedergaard Johansen V:\Data\119202_VVM\Bygge\er\E11920_30_TL_PLANER.dgn