

Lok. nr.	Lokalitetsnavn	Lok. status	Vejnavn	Husnr.	Postnr.	By	Tidsperiode for brandøvelsesplads	Undersøgt for PFAS (ja/nej)	Regionens evt. bemærkninger til lokaliteten, herunder evt. undersøgelser	Lokalitet ligger i følgende offentlige indsatsområde	Evt. foretage undersøgelse eller anden indsats	Kommunens evt. bemærkninger til lokaliteten fx kendskab til udførte eller planlagte undersøgelser, hvilke medier (jord/sediment, grundvand/overfladevand) undersøgt m.v.	FES bemærkninger	FES V1 kortlagt
810-00228	Civilforsvarets øvelsesplads	Lokaliseret	Molsgade	15	9700	Brønderslev		?	Oplysning om pladsen er kommet via kommunen i f.m. indsamlingen af brandøvelsespladser i regionen	Ingen			-	
813-00588	Teknisk skole (EUC Nord)	V1-kortlagt	Hånbækvej	50	9900	Frederikshavn		?	Kendskab til pladsen efter kontakt til EUC Nord, som har oplyst, at der er brandøvelsesplads på skolen	Ingen			-	
813-00846	Specialarbejderskolen	Lokaliseret	Knivholtvej	18	9900	Frederikshavn		?	Kendskab til pladsen efter kontakt til EUC Nord, som har oplyst, at der er brandøvelsesplads på skolen	Ingen			-	
841-00548	CF-øvelsesområde, brandøvelsesområde (Hvims Brandskole)	V1- og V2-kortlagt	Jennetvej	342	9982	Ålbæk		?	Ja Forsvarets etablering.	Ingen	Kommunen vurderer påbudsmulighederne.		2 BØP	NEJ
821-00061	Civilforsvarets brandøvelsesområde og tidligere værksted	Udgået af kortlægning	Mads Clausensvej	9	9800	Hjørring	1968-2017	Nej		Indvindings- opland			-	
839-00726	Sindal Flyveplads	V1- og V2-kortlagt	Taagholtvej	170-208	9870	Sindal	Ca. 1976-ca. 2000	2021	Regionen udfører OFV-undersøgelse 2021	OFV	OFV-undersøgelse 2021.		-	
860-00731	Brandøvelsesplads v. EUC Nord	Lokaliseret	M. P. Kofoeds Vej	10	9800	Hjørring	Siden 1992		Oplysning om pladsen er fremkommet via kommunen i f.m. indsamlingen af brandøvelsespladser i regionen	Indvindings- opland		Brandøvelsesplads etableret 1992 - konstateret i f.m. tilsyn i 2008.	-	
815-00530	Nedgravede olietanke, vaskeplads m.v. i f.m. Falckstation	V1- og V2-kortlagt	Fabriksvej	2	9560	Hadsund	Siden ca. 1983	Ja	Regionen gennemførte en indledende undersøgelse i 2015, hvor der ikke blev konstateret indhold af PFAS-forurening.	OSD			-	
840-00103	Redningsstation m. olieoplag	V1-kortlagt	Vestre Primærvej	9	9530	Støvring	Siden 1989	Nej		Ingen			-	
787-00304	Nordjyske CF-kolonne	V1-kortlagt	Simons Bakke	25	7700	Thisted	Siden 1975	Ja	Forsvarets etablering.	OFV			1 BØP. Undersøgt for PFAS.	JA (B240-147, B240-150, B240-152, B240-157, B240-158)
787-00920	Erhvervsskole m. brandøvelsesplads	Lokaliseret	Kronborgvej	199	7700	Thisted		?	Kendskab til pladsen efter kontakt til EUC Nordvest, som har oplyst, at der er brandøvelsesplads på skolen.	Ingen			-	
820-00300	Erhvervsskole m. brandøvelsesplads	Lokaliseret	Østre Boulevard	10	9600	Aars		?	Kendskab til pladsen er kommet efter kontakt til skolen, som har oplyst, at der er en brandøvelsesplads på skolen.	OFV			-	
851-00376	FORSVARET: Aalborg Kaserne	Lokaliseret	Høvejen	50	9400	Nørresundby		Ja	Forsvarets etablering.	OSD og indvindings- opland			1 BØP, 2 brandkar. Undersøgt for PFAS.	JA. 583-105
851-00743	Olie- og skrotoplag (Hvorup Kaserne)	V1-kortlagt	Gammel Hvorupvej	150	9400	Nørresundby	Siden ca. 1960'erne	Ja	Forsvarets etablering.	OSD og indvindings- opland	Kommunen vurderer påbudsmulighederne i f.t. den konstaterede PFAS-forurening.		Brandkar. Undersøgt for PFAS.	NEJ
851-00760	Flyvestation Aalborg	V2-kortlagt/Lokaliseret	Lufthavnsvej	32	9400	Nørresundby		Ja	Forsvarets etablering.	OFV		Kommunen vurderer påbudsmulighederne i f.t. den konstaterede PFAS-forurening på flyvestationen.	1 BØP og jernkar. Undersøgt for PFAS.	NEJ
851-00800	Civilforsvarsskole med oplag af olie og deponering af jord i vold	V1-kortlagt	Rørdalsvej	44 og 55	9220	Aalborg Ø		?	Beredskabsstyrelsens brandskole, hvor der gennemføres brandøvelser.	OFV			-	
851-01872	AMU-center m. brandøvelsesplads	Lokaliseret	Sofievej	1	9000	Aalborg		?	Oplysning om pladsen er kommet efter kontakt til AMU Nordjylland, som oplyste, at der er brandøvelsesplads på skolen.	Indvindings- opland			-	
851-01873	TECHCOLLEGE m. brandøvelsesplads	Lokaliseret	Øster Uttrup Vej	5	9000	Aalborg		?	Oplysning om pladsen er kommet efter kontakt til TECHCOLLEGE, som har oplyst, at der er en brandøvelsesplads på skolen.	Ingen			-	
851-01874	TECHCOLLEGE m. brandøvelsesplads	Lokaliseret	Øster Uttrup Vej	3	9000	Aalborg		?	Oplysning om pladsen er kommet efter kontakt til TECHCOLLEGE, som har oplyst, at der er en brandøvelsesplads på skolen.	Ingen			-	
851-01875	TECHCOLLEGE m. brandøvelsesplads	Lokaliseret	Teglværket	2	9400	Nørresundby		?	Oplysning om pladsen er kommet efter kontakt til TECHCOLLEGE, som har oplyst, at der er en brandøvelsesplads på skolen.	OFV			-	
851-02708	FORSVARET: Nørre Uttrup øvelsesplads	Lokaliseret	Gammel Hvorupvej	100	9400	Nørresundby		?	Forsvarets etablering.	OSD og indvindings- opland	Kommunen vurderer påbudsmulighederne.		2 kastebaner molotov. Ikke undersøgt for PFAS.	NEJ

Etab. nr.	Kommune	Etab. Navn	Adresse	Placering	Anvendelse (aktivitet og brandøvelsesmateriel)	Har Ejendomsstyrelsen foretaget miljøundersøgelse?	Har Ejendomsstyrelsen undersøgt for PFAS?	V1 kortlægning (Forsvarsministeriet)	V2 kortlægning (Region)
815	Rebild	Tankområde Durup	Mejlbyvej 61A, 9610 Nørager	Anlæg 770	Brandøvelsesplads med betonkar til optænding	J	N	NEJ	NEJ

Fra virksomheder

ROCKWOO	Rockwoolvej	2	Hobro	Ja (tilbage vendes på grundene og øvelsesplads for beredskabet)	Ja
---------	-------------	---	-------	---	----

Lok. nr.	Lokalitetsnavn	Lok. status	Vejnavn	Hus-nummer
661-00008	Losseplads Mågevej	V2-kortlagt	Mågevej	13
661-00444	Materielgård for Civilforsvaret, Særkærparken 142	V2-kortlagt	Særkærparken	142
615-00348	Brand & Redning, Torstedallé 1	V2-kortlagt	Torstedalle	1
665-00231	Materielgård	V1-kortlagt	Ærøvej	79A
707-00455	Brandskole Norddjurs	V1-kortlagt	Langagervej	16
731-00366	LANGVANGEN 1	V2-kortlagt	Langvangen	1
730-00156	ABC-Lunden Brandøvelsesplads	Lokaliseret	Gammel Fælled Vej 1	1
730-00158	Kampvognsplads	Lokaliseret	Gammel Fælled Vej 2	2
730-00157	Mysundevej 4 - brandøvelsesplads	Lokaliseret	Mysundevej	4
760-00864	Brandøvelsesområde MidtVest	V1-kortlagt	Knudgårdevej	8
743-00828	BREDHØJVEJ 8-10	V1-kortlagt	BREDHØJVEJ	8-10
779-00088	Skovejendom, vurderet mht. DDT og brandøvelsesplads	Lokaliseret	Svansøvej	8

721-00018	DEPOTOMRÅDE TIRSTRUP	V2-kortlagt	Frøerlundvej	1
769-00135	NUVÆRENDE BRANDØVELSESPLADS	V2-kortlagt	FLYVESTATION KARUP, HERNINGVEJ	
769-00574	GAMMEL BRANDØVELSESPLADS	V2-kortlagt	N.O.Hansens Vej	4
769-00575	TIDLIGERE BRANDØVELSESPLADS	V2-kortlagt	FLYVESTATION KARUP, HERNINGVEJ	
791-00005	LOSSEPLADS KATMOSEVEJ	V2-kortlagt	Katmosevej	4-6
791-00257	VIBORG BRANDVÆSEN, BENZINTANKANLÆG	V1-kortlagt	Industrivej	3
751-05013	KIRSTINESMINDEVEJ 14	V2-kortlagt	Kirstinesmindevej	14

Etab. nr.	Kommune	Etab. Navn	Adresse	Placering
BRS-241	Herning	Beredskabsstyrelsen, Midtjylland, Øvelsesplads	H. P. Hansens Vej 100, 7400 Herning	Øvelsesplads og brandhus (bygn. 24)

535	Skive	Skive Kaserne	Sdr. Boulevard 15, 7800 Skive	Nuværen de brandøvel sesplads
535	Skive	Skive Kaserne	Sdr. Boulevard 15, 7800 Skive	Gl. brandøvel sesplads
536	Skive	Skive Øvelsesplads, Skydebaner og Depot	Solgårdsvej 48-52, 7800 Skive	Branddem onstration splads
576	Holstebro	Holstebro Øvelsesplads, skydebaner og depot	Syd for Holstebro by	Brandøvel sesplads (kilde 576- 0049)
821	Viborg	Tankområde Karup	Aarestrupvej 126, 7470 Karup J	Anlæg 740 (kilde 23)
852	Syddjurs	Tankområde Handrup	Tinghøjvej 19, 8400 Ebeltoft	Områdets sydvestlig e del, anlæg 770

Fra virksomheder

Lokalitetsnavn	Vejnavn	Husnr.	By	Brandøvelsesplads
FMC (Chemino)	Thyborønvej	78	Harboøre	Ja og tilbageven dende brandøvel ser andre steder
IFF Nourish (tidligere Dupont)	Tårnvej	25	Grindsted	Ja

Postnr.	By	Tidsperiode for brandøvelsesplads	Undersøgt for PFAS (ja/nej)
7500	Holstebro	Ukendt	1 GV prøve analyseret for PFOS og PFOA, ikke påvist
7500	Holstebro	Usikker, formentlig ca. 1965 til 2000	videregående undersøgelse i gang, PFAS (sum 12) påvist op til
8700	Horsens	Ukendt	Nej
7680	Thyborøn	Ukendt - nu	Nej
8500	Grenaa	1991 - nu	Nej
8900	Randers C	1963 - nu	Nej
8930	Randers NØ	Ukendt	Nej
8930	Randers NØ	Ukendt	Nej
8930	Randers NØ	Ukendt	Nej
6900	Skjern	1967 - nu	Nej
8600	Silkeborg	1970 - 2015	Nej
7800	Skive	Ukendt	Nej

8410	Rønde	Ukendt - nu	Delvis
7470	Karup J	Ukendt	Ja
7470	Karup J	Ukendt - 1960	Ja
7470	Karup J	Ukendt - 1990	Ja
8800	Viborg	1965 - nu	Nej
8800	Viborg	1968 - nu	Nej
8200	Århus N	1966 - nu	Nej

Anvendelse (aktivitet og brandøvelses materiel)	Har Ejendomsstyrelsen foretaget miljøundersøgelse?	Har Ejendomsstyrelsen undersøgt for PFAS?	V1 kortlægning (Forsvarsministe riet)
Øvelsesområ de for diverse brandbekæ mpelse, røgdykning, frigørelse mv.	J	J	JA (B241-140, B241-142, B241- 143, B241-145, B241-146)

Brandøvelses plads	J	J	JA (535-108)
Brandøvelses plads	J	J	JA (536-101)
Brandøvelses plads	J	N	JA (536-108)
Brandøvelses plads	J	J	JA (576-116)
Brandøvelses plads	J	J	NEJ
Brandøvelses plads	J	N	Nej

PFOS anvendt
?
Ja

Regionens evt. bemærkninger til lokaliteten	Beliggende i offentligt indsatsområde, hvis ja angiv hvilket /hvilke	Evt. foretage undersøgelse eller anden indsats
	OSD, IVO, bolig	Eksisterende boringer undersøges for PFAS
	OSD, IVO, bolig	Videregående undersøgelse i gang
	OFV	Historisk redegørelse under udarbejdelse
Ang. kommunens bemærkning: det ene udelukker ikke nødvendigvis det andet. Der kan desuden tidligere være anvendt PFAS baserede produkter	OFV	Indledende undersøgelse (2022) pga. OFV
Historisk redegørelse er udarbejdet	Nej	
Historisk redegørelse er udarbejdet. Afventer kommunens undersøgelser	Nej	
	OSD	Indledende undersøgelse pga. OSD
	Nej	Sat på liste til historisk redegørelse
	Nej	Sat på liste til historisk redegørelse
Historisk redegørelse er udarbejdet	Nej	
Historisk redegørelse er udarbejdet	OFV, bolig	Historisk redegørelse er udarbejdet. Sættes til indledende undersøgelse 2021/2022
	Nej	Sat på liste til historisk redegørelse

Rapport fra Forsvarets Bygnings- og Etablissementstjeneste (2014) nævner tre forskellige placeringer af brandøvelsespladsen - nøjagtig placering kun angivet for en af dem. Ikke alle undersøgt. Hele omr. er OSD, men IVO dækker ikke hele området. Nogle af øvelsespladserne ligger på Forsvarets arealer.	OSD, IVO	
Ligger på Forsvarets arealer. RM følger de igangværende undersøgelser og orienteres løbende af Forsvaret og kommunen	IVO, OFV, natur, bolig	
Ligger på Forsvarets arealer	IVO, OFV, natur, bolig	
Ligger på Forsvarets arealer	IVO, OFV, natur, bolig	
Historisk redegørelse er udarbejdet. Der er uoverensstemmelse mellem vores oplysninger om driftsperiode og oplysninger fra kommunen.	bolig	Indledende undersøgelse 2021/2022
Historisk redegørelse er udarbejdet	Nej	
Historisk redegørelse er udarbejdet	Nej	

V2 kortlægning (Region)	
NEJ	

NEJ	Tilføjet af FES
NEJ	Tilføjet af FES
NEJ	Tilføjet af FES
NEJ	Tilføjet af FES
JA	Tilføjet af FES
Nej	Tilføjet af FES

Kommunens evt. bemærkninger til lokaliteten	FES V1 kortlagt FES bemærkninger	
	-	
	-	
	-	
Bruger et skumslukningsmiddel baseret på syntetiske tensider. Altså ikke perfluorerede stoffer.	-	
	-	
Randers Kommune planlægger at få udtaget jord og grundvandsprøver til analyse for PFAS sidst på sommeren eller først på efteråret. Undersøgelsesomfang er endnu ikke fastlagt.	-	
Øvelsesareal med brandslukning. Decideret brandøvelsesplads i ABC lunden samt to kampvognspladser.	-	
Øvelsesareal med brandslukning. Decideret brandøvelsesplads i ABC lunden samt to kampvognspladser.	-	
Mindre brandøvelsesplads i forbindelse med køreskole for godstransport og personbefordring. Omfang/brug af brandskum er ukendt.	-	
	-	
Der er bygget teknisk skole på ejendommen. Der er hhv en bygning og en vej/p-plads på brandøvelsespladsen En del jord er bortkørt. Sig til hvis vi skal forsøge at finde ud hvor jorden er kørt hen	-	
	-	

	1 BØP beliggende på Forsvarets etablerment. Undersøgt for PFAS.	NEJ
Der pågår PFAS undersøgelser, uden påbud, med afgrænsende monitoring. Seneste afrapportering for 2019 og 2020 er sendt til regionen (J.R.P.) d. 26.5.21	1 BØP. Undersøgt for PFAS.	JA. 721-106
Der er udført en række PFAS undersøgelser, uden påbud, seneste afrapportering sendt til regionen (J.R.P.) d. 26.5.21	Der er 3 BØP indenfor dette område. Undersøgt for PFAS: v/tidligere hangar 19 samt NØ for bygn. 726.	Dispersal 19: 721-105 tidl. hangar 19: 721-127
Der er udført PFAS undersøgelser, uden påbud, seneste afrapportering sendt til regionen (J.R.P.) d. 30.6.21	Ikke undersøgt for PFAS: v/dispersal 19	
Beredskabet har i Ruinbyen, i perioden ca. år 1990-2005, anvendt små mængder skum (2 % i slukningsvandet) ved øvelser ca. 2 gange årligt.	-	
Beredskabet oplyser, at man på ejendommen i 1990'erne har anvendt 2-5 l. skumvæske (2 % i slukningsvandet) ved øvelser ca. 2 gange årligt.	-	
	-	

Kommune	Lokalitetsnr	Lokalitetsnavn	Lokalitetsstatus
Middelfart	410-81359	BRS 423 Kauslunde Øvelsesplads	V2-kortlagt
Odense	461-80033	Odense Kommunes Beredskabsafdeling	Udgået inden kortlægning
Nordfyns	471-00024	Odense Lufthavn, Shell Benzin Salg	V1 og V2 kortlagt
Haderslev	510-81366	Haderslev Vesterskov	V1-kortlagt
Haderslev	543-40141	Flyvestation Skrydstrup og Vojens Lufthavn	V1 og V2 kortlagt
Haderslev	510-81249	Værksteder mm - Vilstrupvej 55	V2-kortlagt
Billund	551-57001	Billund Lufthavn	V1 og V2 kortlagt
Sønderborg	537-20003	Gl. Tankanlæg v/lufthavn - Lufthavnsvej 1	V2-kortlagt
Sønderborg	ny lokalitet, skal oprettes i JAR	Øvelsesplads Foldager 3	ny lokalitet
Esbjerg	561-99023	Esbjerg Brandskole	V1-kortlagt

Varde	573-81118	Brandøvelsesplads - Oksbøl	V2-kortlagt
Aabenraa	529-40276	Matrielgård og Brandstation	V1-kortlagt
Aabenraa	580-81234	Søgaardlejren	V2-kortlagt
Aabenraa	580-81261	BRS Beredskabsstyrelsens Tekniske Skole	V2-kortlagt
Fredericia	607-00441	CF øvelsesplads / Bredskabscenter Gudsø	V1-kortlagt
Kolding	629-00091	Vamdrup Flyveplads / Koldingegnens Lufthavn	V1 og V2 kortlagt
Vejle	631-00077	Nørregade 23	V1-kortlagt
Vejle	605-00136	Vandel Flyveplads, brandøvelsesplads	V1 og V2 kortlagt
Vejle	630-81756	Garageanlæg til busser	V1-kortlagt
Haderslev	515-50039	Haderslev Brand & Redning øvelsesplads	V1-kortlagt
Svendborg	479-00009	Poul Smeds Mose Losseplads	V2-kortlagt
Vejen	ny lokalitet, skal oprettes	Brandøvelsesplads - Brudsigvej	ny lokalitet
Odense	461-04077	Bolbro Varmecentral	Udgået inden kortlægning
Varde	573-99015	Dong Naturgas A/S	V1-kortlagt

Kerteminde	447-50011	Lindø Værft	V1 og V2 kortlagt
Sønderborg	523-06010	Danfoss	V1-kortlagt
Odense	461-04004	Dalum Papirfabrik/Dalum Papir A/S	V1-kortlagt
Assens	421-00001	Assens Gl.Losseplads	V2-kortlagt
Esbjerg	ny lokalitet, skal oprettes	Fårevej 16, 6771 Gredstedbro	ny lokalitet
Odense	461-00199	Højstrup Militære Arealer / Gartneri	V1 og V2 kortlagt
Odense	461-06404	Fynsværket I/S	V1 og V2 kortlagt

Fra Forsvaret

Etab. nr.	Kommune	Etab. Navn	Adresse
491	Varde	Varde Kaserne	Hjertingvej 127, 6800 Varde
492	Varde	Varde Øvelsesplads	Esbjergvej 20, 6800 Varde
831	Vejle	Tankområde Vandel	Dalovervej 51, 7183 Randbøl
	Fra MST Virksomheder		
Lokalitetsnavn	Vejnavn	Husnr.	By

Crossbridge (tidligere A/S Dansk Shell)	Egeskovvej	265	Fredericia
Fortum Waste Solution	Lindholmvej	3	Nyborg
ROCKWOOL A/S - Vamdrup	Industrivej	9	Kolding

Vejnavn
Koesmosevej
Åsumvej
Beldringevej
Louisevej
Bæk Skovvej
Vilstrupvej
Båstlundvej
Lufthavnsvej
Foldager
Uglviggårdsvej

Grærup Havvej
Trondhjemsvej
Søgård Havvej
Nørremarken
Birkemosevej
Lufthavnsvej
Nørregade
Almstokbanen
Norgesvej
Solsikkevej
Poul Smeds Vej
Brudsigvej
Møllemarksvej
Nybrovej

Havnevejen
Grønvej
Dalumvej
Torø Huse Vej
Fårevej
Rismarksvej
Havnegade

Placering
På kasernens allersydligste del.
Branddemonstrationspladsen, kilde 492-103
Områdets østlige del, anlæg 770
Brandøvelsesplads

Ja og tilbagevendende brandøvelser andre steder

Ja og tilbagevendende brandøvelser andre steder

Ja (tilbagevendende brandøvelser på grunden)

husnr.	Postnr.	By
	51 5500	Middelfart
33-35	5240	Odense NØ
	250 5270	Odense N
	72 6100	Haderslev
	4 6500	Vojens
55B	6100	Haderslev
	18 7190	Billund
	7 6400	Sønderborg
	3 6400	Sønderborg
	3 6705	Esbjerg Ø

2U		6840	Oksbøl
	4	6230	Rødekro
1C		6200	Aabenraa
	21	6360	Tinglev
	204	7000	Fredericia
	1	6580	Vamdrup
	23	7100	Vejle
	13	7184	Vandel
	1	7100	Vejle
	2	6100	Haderslev
	20	5700	Svendborg
	10	6630	Rødding
	37	5200	Odense V
	185	6851	Janderup Vestj.

	57	5330	Munkebo
	2	6430	Nordborg
116z		5250	Odense SV
	15	5610	Assens
	16	6771	Gredstedbr o
	52	5210	Odense
	120	5000	Odense

Anvendelse (aktivitet og brandøvelsesmateriel)	Har Ejendomsstyrelsen foretaget miljøundersøgelser?	Har Ejendomsstyrelsen undersøgt for PFAS?
Brandøvelsesplads	J	N
Optænding af olie i kar/tønder, kast med molotovcocktails mod pansermål	J	N
Optænding af olie i kar/tønder	J	N
PFOS anvendt		

	?	
	?	
	?	

Undersøgt for PFAS (JA/NEJ)	brandøvelsesplads, undersøgt for PFAS og i hvilket medie (jord/sediment,	Regionens evt. bemærkninger til lokaliteten	Beliggende i offentlig indsatsområde
ja	grundvand	beredskabsejendom, afventer supplerende oplysninger	OSD
nej		brandøvelsespladsen er pt ikke kortlagt, revurdering er planlagt samt afventer PFAS i screeningsværktøjet. Eventuelle undersøgelser afventer afklaring om påbudsmuligheder	OFV
nej		Eventuelle undersøgelser afventer afklaring om påbudsmuligheder	OSD
nej		beredskabsejendom, afventer supplerende oplysninger, ligger kun delvist i OSD	OSD
ja	jord og grundvand	beredskabsejendom, afventer supplerende oplysninger	OSD
ja	grundvand	beredskabsejendom, afventer supplerende oplysninger	OSD, IVO
ja	grundvand	brandøvelsespladsen er pt ikke kortlagt, revurdering er planlagt. Eventuelle undersøgelser afventer afklaring om påbudsmuligheder	IVO
nej		brandøvelsespladsen er pt ikke kortlagt, afventer supplerende oplysninger samt PFAS i screeningsværktøjet. Eventuelle undersøgelser afventer afklaring om påbudsmuligheder	OFV
nej		Tilføjet efter oplysninger fra kommune, brandøvelsespladsen er pt ikke kortlagt. Eventuelle undersøgelser afventer afklaring om påbudsmuligheder.	OSD
ja	grundvand	beredskabsejendom, afventer kommunens vurdering om påbud for PFAS.	OFV

Ja	grundvand	bredskabsejendom, afventer supplerende oplysninger samt PFAS i screeningsværktøjet	IVO, OFV, natur
nej		Der er fundet et historisk foto med mindre BØP.	OSD
ja, én boring	grundvand	beredskabsejendom, afventer supplerende oplysninger samt PFAS i screeningsværktøjet	OSD, OFV
ja	jord og grundvand	beredskabsejendom, afventer supplerende oplysninger samt PFAS i screeningsværktøjet	OFV
ja	grundvand, græs	beredskabsejendom, afventer supplerende oplysninger samt PFAS i screeningsværktøjet. Eventuelle undersøgelser afventer afklaring om påbudsmuligheder	OFV
nej		evt. brandøvelsesplads er pt ikke kortlagt, afventer supplerende oplysninger samt PFAS i screeningsværktøjet	OFV
nej			OFV
ja, én boring	grundvand		IVO
nej			ingen
nej			IVO
nej		Eventuelle undersøgelser afventer afklaring om påbudsmuligheder	OFV
nej			
nej			OSD
nej		Oplysningerne skal opdateres af MST. Eventuelle undersøgelser afventer afklaring om	OFV, IVO

nej		Oplysningerne skal opdateres af MST	OFV
ja	grundvand	Oplysningerne skal opdateres af MST. Eventuelle undersøgelser afventer afklaring om	OSD, IVO
nej		Oplysningerne skal opdateres af MST. Afventer samlet prioritering fra 2019, overfladevand	OFV
nej			OFV?
nej			ingen
nej		bredskabsejendom, afventer supplerende oplysninger	OSD, IVO
nej		Oplysningerne skal opdateres af MST. Afventer samlet prioritering fra 2019, overfladevand	OFV
V1 kortlagt FES	V2 kortlægning (Region)		
N	NEJ		
J (492-103)	NEJ		
J (831-127)	NEJ	Tilføjet af FES	

Evt. foretage undersøgelse eller anden indsats, jf. JAR	Bemærkninger fra kommune/beredskab	Branche
Indsats, ingen offentlig, pga. påbud eller indsats efter MBL	ikke mere oplysninger	75.25 Brandvæsen og redningskorps
Indsats, ingen, pga. risikovurdering uden undersøgelse	Odense Kommune sender notat fra mødet med Beredskab Fyn. Der har været Civilforsvarets plads i 1960'erne, ruinby etableret i 1967. BF kan kun oplyse om øvelser i deres tid, altså fra 2016. Der er anvendt skum men kun	75.25 Brandvæsen og redningskorps
indledende hhv. videregående undersøgelse	ikke mere oplysninger, har ikke planer om at lave opfølgende prøver for PFAS/ PFOS i vandløb/ jord	62 Lufttransport
ingen	ingen oplysninger om denne	ikke specificeret
Indsats, ingen, pga. risikovurdering uden undersøgelse		63.23 Lufthavne mv.
Indsats, ingen, pga. undersøgelse		75.22 Forsvar
Indsats, ingen offentlig, ikke omfattet	Der er udført undersøgelse, men regionen vurderer, at den ikke dækker den nuværende placering af bøj.	63.23 Lufthavne mv.
Indsats, ingen offentlig, ikke omfattet	oplysninger fra Sønderborg Lufthavn gennem kommune, der har sendt forespørgsel. Skumvæske bliver kun anvendt på den godkendte brandøvelsesplads, pladsen er støbt i beton ca. 1000 liter skumvæske pr. år	63.23 Lufthavne mv.
ny lokalitet	oplysninger fra Sønderborg Beredskab gennem Sønderborg Kommune, der har sendt forespørgsel. BØP etableret i 2007 til gavn for alle brandstationer. Der ikke må anvendes brandfarlige væsker til afbrænding. Der er derfor	
Afventer påbudsvurdering, klage eller domstolsafgørelse	Brandøvelsespladsen er fortsat i brug. I 2019 blev der givet et påbud om oprydning i forbindelse med et uheld med lampeolie. PFAS blev ikke vurderet i den forbindelse	75.25 Brandvæsen og redningskorps

Undersøgelse, videregående, overfladevand og grundvand	Nævnt af kommunen, Forsvar kom med oplysninger om und. fra 2018	75.22 Forsvar
indledende undersøgelse	jf. oplysninger fra Kenneth Acher BRSJ, har der ikke været indrettet BØP på	75.25 Brandvæsen og redningskorps
Indsats, ingen, pga. bearbejdet screening, overfladevand	ifølge oplysninger fra Kenneth Achner BRSJ, har der "efter deres kendskab" aldrig været indrettet bop	75.22 Forsvar
ingen		75.25 Brandvæsen og redningskorps
Indsats, ingen, pga. bearbejdet screening, overfladevand	oplysninger om 4 prøver af græs fra en eng/græsmark tæt på Gudsø Mølleå nedstrøms Uddannelsescenter Gudsø. Analyseret for 7 PFAS og ikke påvist indhold over detektionsgrænser	75.25 Brandvæsen og redningskorps
Indsats, ingen offentlig, ikke omfattet	Kolding Kommune har søgt oplysninger hos Kolding Lufthavn, som de mener er den eneste evt. BØP i kommunen. De fik at vide, at der kun var en øvelse på lokaliteten efter 2010	63.23 Lufthavne mv.
indledende undersøgelse	ingen bop, men kan ikke afvises anvendelse af PFAS-holdigt skum	75.25 Brandvæsen og redningskorps
videregående undersøgelse, grundvand	kommunen har tilsendt kort med placering af bop	62 Lufttransport
Indsats, ingen offentlig, ikke omfattet	oplyses om lavt forbrug på 100-150 l i perioden 1981-2011	63.21.20 Parkerings- og garageanlæg
indledende undersøgelse	oplyst af Kenneth Achner fra BRSJ samt Haderlsev Kommune	75.22 Forsvar
rådgivning (?)	Der skal udføres en simpel undersøgelse omkring brandskolen.	90.02.20 Drift af affaldsbehandlingsanlæg
ny lokalitet	Tidl. fælles brandøvelsesplads for frivillige Brandværn i Vejen Kommune.	
ingen	Satelit redningsstation i Bolbro, opført som garage i 1997 som en ubemandet redningsstation med to brandslukningskøretøjer og brandslukningsmateriel i øvrigt.	40.3 Varmeforsyning
Indsats, ingen offentlig, ikke omfattet	oplyses af kommunen, at der er bop	23 Mineralolieindustri mv.

Aktivitetstype	brandøve lesplads (JA/NEJ/ MÅSKE)	brandøvelse splads kortlagt efter JFL (JA/NEJ)	FES V1 kortlagt FES bemærkninger		
Aktiviteter vedr. benzin-, olie-, gas-, kul og tjæreprodukter	ja	ja	1 BØP. Undersøgt for PFAS.	JA. B423-103, B423-104, B423- 105	
Ikke specificeret	ja	nej	-		
Benzin og olie, erhvervmæssig brug af	ja	nej	-		
Benzin og olie, erhvervmæssig oplag af	måske	nej	-		
Ikke specificeret	ja	ja	2 BØP. Undersøgt for PFAS.	Vaskeplads for brandbiler V1 kortlagt. 731-117	
Benzin og olie, erhvervmæssig oplag af	ja	ja	1 BØP. Undersøgt for PFAS.	JA. B340-108 til B340-111	
Benzin og olie, erhvervmæssig oplag af	ja	nej	-		
Ikke specificeret	ja	nej	-		
	ja	nej	-		
Benzin og olie, erhvervmæssig brug af	Ja	Ja	-		

Brand	ja	ja	2 BØP. Undersøgt for PFAS.	JA. 453-102 og 453-125 NEJ JA. B342-132, B342-140, B342-147 til B342-153, B342-158, B342-162 og B342-164	
Ikke specificeret	måske	nej	-		
Benzin og olie, aktiviteter vedr.	ja	nej	1 BØP. Undersøgt for PFAS.		
Benzin og olie, aktiviteter vedr.	ja	ja	3 BØP. Undersøgt for PFAS.		
Benzin og olie, aktiviteter vedr.	Ja	nej	-		
Ikke specificeret	ja	nej	-		
Benzin og olie, erhvervmæssig brug af	måske	nej	-		
Benzin og olie, erhvervmæssig brug af	ja	nej	-		
Benzin og olie, erhvervmæssig brug af	ja	nej	-		
Benzin og olie, aktiviteter vedr.	ja	nej	-		
Aktiviteter vedr. jord og affald	ja	nej	-		
	ja	nej	-		
Ikke specificeret	måske	nej	-		
Oparbejdning af olieprodukter	ja	nej	-		

Lok. nr.	Lokalitetsnavn	Lok. status
253-00147	Afskydningsområde Tune omr.62/63/69/70/71 med brandøvelse	V1 og V2 kortlagt
253-00165	Greve Centervej 50, Civilforsvar brandøvelsesplads	V2-kortlagt
255-00120	Jyllinge Mejeri, Gundsø Kafferisteri, Gulf benzin	V1 og V2 kortlagt
259-20234	Falck Redningskorps Køge, Tangmosevej 111	Lokaliseret (Uafklaret)
265-00020	Risø Losseplads, Risø Forskningscenter og Forsøgsanlæg	V1 og V2 kortlagt
265-00132	SCT. HANS HOSPITAL	V1 og V2 kortlagt
265-20482	Roskilde Lufthavn (Københavns Lufthavn - Roskilde)	V1 og V2 kortlagt
265-20599	Autoophug, Civilforsvarets Beredskabsstation	V1-kortlagt
315-00334	Opfyldt i mergelgrav, Civilforsvar	Udgået efter kortlægning
316-00041	Falck Redningskorps Holbæk	V1-kortlagt
323-00024	Statoil Olieraffinaderi	V2-kortlagt
325-10002	Tidligere Falck Station Korsør	V2-kortlagt
329-00134	Agersted & Schou, Brandvæsen	V1 og V2 kortlagt

330-30073	Korsør Beredskab, Slagelse Landevej 3-7, 4220 Korsør	Lokaliseret (Uafklaret)
331-00014	Kuwait Petroleum, Holtengårdsvej 25, 4230 Skælskør	V2-kortlagt
333-00415	Antvorskov Kaserne, Charlottedal Allé 1, 4200 Slagelse	V2-kortlagt
336-00068	Afskydningsområde Sigerslev 250 D	V1 og V2 kortlagt
340-00057	Sorø Brandstation	Lokaliseret (Uafklaret)
343-00037	Lundbeck Medicinalvarefabrik, Lerbæk Andelsmejeri	V1 og V2 kortlagt
355-08003	MAN B&W Holeby Diesel, Brandøvelse	V1 og V2 kortlagt

360-00083	Sofiehøj, Danisco Seed, Brandøvelse	V1-kortlagt
360-20004	Højbygård Sukker- og Papirfabrik, Fabrikken Lolland, Brandøvelse	V1-kortlagt
360-21030	DSB Rødby Færgehavn, DLG, cementfabrik, skibsværft	V1 og V2 kortlagt
361-08006	Kulsbjerg Vartningsanlæg	V2-kortlagt
370-20013	Fuglebjerg Maskinforr., H.P. Pedersen Maskinvrkst. + Brandstation	V1-kortlagt
370-20408	CF, Brand- og Garageanlæg	Lokaliseret (Uafklaret)

370-20873	Suså Kommunes materielgård, Brandøvelse	V1-kortlagt
370-30064	Brandstation	Lokaliseret (Uafklaret)
373-00012	Losseplads, Civilforsvar brandøvelsesplads	V2-kortlagt
373-08045	Civilforsvarets øvelsesplads, Ladbyvej 77, 4700 Næstved	V2-kortlagt
376-21074	Olieforurening, Civilforsvar brandøvelsesplads	Lokaliseret (Uafklaret)
390-00095	Flyvestation Avnø, Flyvervej 40, 4750 Lundby	V1 og V2 kortlagt
390-20083	Kalvebjerg Kaserneanlæg	Lokaliseret (Uafklaret)

Fra Forsvaret

Etab. nr.	Kommune	Etab. Navn
Vordingborg	Vordingborg	Vordingborg Øvelsespla

Fra virksomheder

Lokalitetsnavn	Vejnavn	Husnr.
Ørsted, Nybro Gasbe	Nybrovej	185
Ørsted Asnæsværket	Asnæsvej	16

Vejnavn	Husnummer	Postnr.	By	Tidsperiode for brandøvelsesplads	Undersøgt for PFAS (ja/nej)
Tjærebyvej	212	4030	Tune	-	NEJ
Greve Centervej	48	2670	Greve	1985-1998	NEJ
Frederiksborgvej	561	4040	Jyllinge	1989- i drift	NEJ
Tangmosevej	111	4600	køge	1962-2004	NEJ
Frederiksborgvej	386	4000	Roskilde	?- 1992-2019?	NEJ
Bistrup alle	1	4000	Roskilde	-	NEJ
Hangarvej	A10	4000	Roskilde	-2008	NEJ
Gammel Vindingevej	10	4000	Roskilde	1984-I drift	NEJ
Wegeners Have	51, 69	4300	Holbæk	1975	NEJ
L.C.Worsøesvej	6	4300	Holbæk	1994- i drift	NEJ
Asnæs Skovvej	8	4400	Kalundborg	?	NEJ
Havnarkaderne	11	4220	Korsør	1938-1992	AFVENTER
Rønnedevej 11	11	4100	Ringsted	I drift	NEJ

Slagelse Landevej	3	4220	Korsør	1969-i drift	JA
Holtengårdsvej	25	4230	Skælskør	1964- i drift	NEJ
Charlottedals Alle	2	4200	Slagelse	1972-?	JA
Gydevej	2A	4660	Store Heddinge-		NEJ
Kongebrovej	7	4180	Sorø	1941- i drift	AFVENTER
Oddenvej	182	4500	Nykøbing Sj	2002-?	NEJ
H. Christoffersensvej	4, 6	4960	Holeby	1970'erne -2000'erne	NEJ

Højbygårdvej	31	4960	Holeby	1970'erne -2000'erne	NEJ
Fabriksvej	1	4960	Holeby	1970'erne -2000'erne	NEJ
Brovej	10	4970	Rødby	?- 1994 - 2004- ?	NEJ
Kulbjerg	2	4773	Stensved	1970'erne- ?	NEJ
Næstvedvej	10	4250	Fuglebjerg	1989- i drift	NEJ
Manøvej	25	4700	Næstved	1982-83- I drift	NEJ

Nyvangsvej	10	4160	Herlufmagle	?-2015	NEJ
Håndværkervej	25	4160	Herlufmagle	sep. 2015-maj 2020	NEJ
Bag Bakkerne	26	4700	Næstved	Ca. 1975-1989	JA
Ladbyvej	77	4700	Næstved	Ca. 1975- i drift	JA
Brændte Ege	1	4800	Nykøbing F	1969-1991	NEJ
Flyvervej	40	4750	Lundby	?-2001-?	NEJ
Skovhuse Gade	9	4773	Stensved	1954 og i drift	NEJ

Adresse	Placering	Anvendelse (aktivitet og brandøvelsesmateriel)	Har Ejendomsstyrelsen en foretaget miljøundersøgelse?	Har Ejendomsstyrelsen undersøgt for PFAS?	V1 kortlægning (Forsvarsministeriet)
Brovejen 3, 4760 Vording	Øvelsesplads	orpå der afholdt	N	N	Nej

By	Brandøvelsesplads	PFOS anvendt
Janderup Vestsj.	Ja	?
Kalundborg	Ja	?

Regionens evt. bemærkninger til lokaliteten	Beliggende i offentligt indsatsområde, hvis ja angiv hvilket	Evt. foretage undersøgelse eller anden indsats	Kommunens evt. bemærkning er til lokaliteten	FES bemærkninger	FES V1 kortlagt
Jf. borgerhenvendelse via Region Hovedstaden	OSD, Indv.opl	Historisk redegørelse.		-	
CF. RSJ: Civilforsvar og -beredskabs. Uddannelse og brandøvelser.	OSD, OFV	Historisk redegørelse		-	
RS: Luftfotos indikerer aktivitet	OSD, Indv.opl	Historisk redegørelse	Jf. Kommune: Beredskabsstation.	-	
	-	-	Jf. Kommune:	-	
	OFV	Historisk redegørelse.	Jf. Kommune: Brandøvelsesplads.	-	
RSJ: Øvelsesplads ligger uden for kortlagt område.	OFV	Historisk redegørelse.		-	
RSJ: Lufthavnsbrandberedskab	OSD, Indv. Op	Historisk redegørelse		-	
RSJ: Mulig mindre omfang	OSD, Indv.opl	Historisk redegørelse	Jf. Kommune: Arkivmat.	-	
CF. RSJ: Tidl. CF-gård	-	-		-	
RSJ: Øvelsesplads for brandslukning.	OSD, Indv. Op	Historisk redegørelse		-	
Underlagt MST tilsyn.	-	-		-	
	OFV	Afventer undersøgelse kommune	Jf. Kommune: Undersøgelser pågår.	-	
	OSD	Historisk redegørelse	Jf. Kommune: Udført mindre øvelser for nye brandmænd. Sjældent og kort varighed.	-	

RSJ: OBS! Verserende sag i Korsør m. kogræsserforening.	OFV	Afventer evt. påbudsafg., er i dialog med kommune		-	
	Indv. Opl.	Historisk redegørelse og dialog med MST	jf. Kommune: Gulf Raffinaderi (jf. ansat ved SGOT): Tidl. brandøvelses plads ved skydebane m. skum.	-	
FORSVAR.	OSD	Historisk redegørelse og dialog m. forsvar	Jf Kommune: Drift periode kasserne 1972-	1 BØP. Ikke undersøgt for PFAS.	JA. 260-002
Jf. borgerhenvendelse	OSD, Indv.opl	Historisk		-	
	OSD, Indv. Op	Afventer undersøgelse kommune	Jf. Kommune: Positiv viden om udsprøjtet skum på plæne foran Brandstation.	-	
RSJ: Brandøvelsesplads	Indv. Opl.	Historisk redegørelse		-	
	OSD, Indv.opl	Historisk redegørelse	jf. kommune: Beredskab oplyser om fælles bedriftsværn med lok 360-	-	

	-	-	jf. kommune: Beredskab oplyser om fælles bedriftsværn med lok. 355- 08003 og 360-20004 (omfang og placering uvist).	-
	OSD, Indv.opl.	Historisk redegørelse.	jf. kommune: Beredskab oplyser om fælles bedriftsværn med lok. 360- 00083 og 355-08003 (omfang og placering uvist).	-
	OFV	Historisk redegørelse.	Jf. Kommune: Positive	-
FORSVAR.	OFV, IOL, OSD	Historisk redegørelse og dialog m. forvar.	Jf. Kommune: Borgeroplysning om demonstration af "skumslukkerne"	-
	Indv. Opl., bo	Historisk redegørelse.	Jf. Kommune: Brandøvelser i mindre omfang.	-
CF.	-	-	Jf. Kommune: Der bliver trænet i mindre omfang.	-

	-	-	Jf. Kommune: Øvelser i mindre omfang	-	
	-	-	Jf. Kommune: Brandstation, øvelser i mindre omfang	-	
CF.	-	-	Jf. Kommune: Anvendes til større øvelser	1 BØP. Undersøgt for PFAS.	NEJ
CF. Forsvarets øvelsesplads.	OSD, bolig	Historisk redegørelse og		1 BØP. Undersøgt for PFAS.	JA. 522-102
RSJ: CF-brandøvelsesområde	OSD, Indv. Op	Historisk redegørelse og dialog m		-	
FORSVAR. RSJ: Brandøvelsesplads.	OFV, bolig	Historisk redegørelse og		-	
FORSVAR.	OSD, indiv.opl	Historisk redegørelse og	Sandsynligvis brandøvelser	-	

V2 kortlægning (Region)
NEJ

Brandøvelserpladser i Region Hovedstad

BRANDØVELSESPLADSER (17 STK) LOKALISERET I REGION Hovedstad

Lok. nr.	Lokalitetsnavn	Lok. status
101-00093	Margretheholm	V2-kortlagt
101-30075	Københavns Brandvæsen, Hansstedvej 7, Valby	Lokaliseret (Uafklaret)
155-00016	Københavns Lufthavne Kastrup	V2-kortlagt
155-30134	Vulkaniseringsvirksomhed m.m., Poppelvej 98A-K, Dragør	Udgået inden kortlægning

161-30070	Brandvæsen m.fl., Rådhusparken 2., Hovedvejen 119	V1 og V2 kortlagt
167-00129	Hvidovre Hospital, varmecentral mm. - Kettegård Allé 18 og 30	V2-kortlagt
167-20061	Flyveplads mm. - Gammel Køge Landevej 574-580	V1- kortlagt/Udgået før kortlægning
169-00154	Beredskabsstyrelsen Hedehusene	V2-kortlagt
189-00050	Flyvestation Værløse, Brandøvelsesplads	V2-kortlagt
201-00564	Farum Kaserne - Øvelsesområde	V1-kortlagt
211-00106	Søværnets Ekserserskole, tidligere Auderødlejren	V1 og V2 kortlagt

217-00411	Losseplads m.m.	V2-kortlagt
217-00503	Hellebæk Kaserne/Øvelsesplads	V1 og V2 kortlagt

217-03217	Civilforsvar - brandøvelser	V1-kortlagt
219-00124	Hanebjerg Skydecenter	V1 og V2 kortlagt
219-00487	Vaskeri og CF kaserne, Søndre Jernbanevej 18	V2-kortlagt
260-30039	Karsemoselejren, øvelsesområde, Sandstien 3	V1-kortlagt

BRANDØVELSESPADSER (14 STK) LOKALISERET OG (

Lok. nr. (hvis har oplysning herom)	Lokalitetsnavn (JAR)	Lok. status
101-00063?	Dansk Soyakagefabrik?	Udgået efter kortlægning?
		?
147-00005	Brevduebanen, Sdr. Fasanvej 85-87	V2-kortlagt
153-02033	Nyager 4, maskinindustri	V1-kortlagt

157-00002	Gladsaxe Brandstation, Bernstorffsvej 159	V1-kortlagt
157-02006	Bernstorff Slot, Kavalergården	Udgået inden kortlægning
159-00022	Plastbearbejdning m.v., Rosenkæret 31	V2-kortlagt
159-02078	Vandtårnsvej 59	Udgået inden kortlægning
167-02006	DBI - Dansk Brand- og Sikringsteknisk Institut JAR - Overfladebehandling af metal mv. - Jernholmen 12, 20, Hammerholmen 21-27, 31, 33-37	V1-kortlagt
167-30641	Hvidovre Brandstation, Hovedstadens Beredskab JAR - Store dieselolietanke ifm. redningskorps mm - Avedøre Havnevej 35	Delvis V1-kortlagt
169-00246	Engroshandel med motorbrændstof, brændsel, smøreolie mv., Beredskabsvej 8	V2-kortlagt

169-05093	Autoværksted, Øtoftegårdsvej 4	V1-kortlagt
185-00011	Københavns Lufthavne A/S Kastrup Flyvervej 100, 2770 Kastrup Brandstation Vest Brandstation Vestvej 50, 2770 Kastrup	V2-kortlagt
208-00207	Nordsjællands Brandvæsen Beredskabsstationen, Helsingørsvej 25, Fredensborg	Delvist V1/V2 kortlagt

BRANDØVELSESPLADSER (2 STK) OPLYST AF PRIVAT

Lok. nr. (hvis har oplysning herom)	Lokalitetsnavn (JAR)	Lok. status
---	----------------------	-------------

227-00045	Flyvestation Gunderød	V2-kortlagt

ANDET - EVT. BRANDØVELSER & SKUMFESTER (ikke

Lok. nr. (hvis har oplysning herom)	
--	--

<p>157-00002 157-02006 173-07024 159-02078 151-00060</p> <p>(kursiv skrift med på kommuners liste over brandøvelsespladser, se ovenfor)</p>	<p>Beredskab ØST: "I relation til Beredskab Øst, så er der ikke anvendt skum i relation til tidligere anvendelse, så har vi ikke købt skum. Brandstationerne som vi kender dem i dag har ligget der siden 1938, Beredskabskorpset, senere Beredskabsstyrelsen i Lyngby Brandstation siden 1956 Gladsaxe Brandstation siden 1954 Ballerup Brandstation siden 1961"</p> <p><i>RH bemærkning: Kontaktet beredskabet for at a</i></p>
<p>101-30075</p> <p>(Dæmningens brandstation med på regionens liste ovenfor)</p>	<p>Hovedstadens Beredskab: "Det er indledningsvist værd at bemærke, at hver brandskolen i Korsør.</p> <p>I forbindelse med afdækningen har det ikke været muligt for Hovedstadens Beredskab har benyttet skum skumvæske frem til 2017, hvor Hovedstadens Beredskaberne har anvendt / anvender skumvæske til af brande i væsker gennemføres på brandskoler i København.</p> <p>Det må derfor lægges til grund, at det ikke kan udføres i København Brandvæsen anvendte i sin tid Dæmningens brandstation med på regionens liste ovenfor.</p> <p>Anvendelsen af skumvæsken er hovedsageligt skumvæske.</p> <p><i>RH bemærkning: Dæmningens brandstation med på regionens liste ovenfor.</i></p>
<p>155-00001</p>	<p>Sydebanevej 8, 2791 Dragør. Kommunen ved ikke om der er anvendt skum i forbindelse med afdækningen.</p> <p><i>RH bemærkning: Forsvaret må kunne oplyse om om der er anvendt skum i forbindelse med afdækningen.</i></p>

<p>211-02003</p>	<p>Naturstyrelsen: "Melby Overdrev matr. 4c Melby By, Melby. Her men har ingen konkret viden om, hvad der har været øvelsesarealerne og Melby lejren, udarbejdede F</p> <p>Naturstyrelsen opfordrer regionen til også at undersøge</p> <p><i>RH bemærkning: Melbylejren - skydeterræn. I vedlægges</i></p>
	<p>Allerød Kommune: Udlægning af brandskum i forbindelse med Lyngø</p> <p>Den del af matr. 3at, Uggeløse By, Uggeløse, der anvender adressen Uggeløse Bygade 64 som steds</p>
<p>153-00027</p>	<p>Brøndby Kommune oplyser, at der kan have været</p> <p>"På baggrund af Miljøstyrelsens fokus på PFOS-f</p>
<p>233-00175 (Højager 20) 209-00044 (Løgismose 3) 229-00172 (H.C. Vej 8)</p>	<p>Frederikssund Kommune På baggrund af en henvendelse fra Miljøstyrelser</p> <p>Der har ikke været et centralt øvelsesanlæg, men været udlagt. Det drejer sig om følgende område</p> <ul style="list-style-type: none"> • Frivillig center Højagergård – Højager 20, 3550 S • Brandstation Frederikssund – Løgismose 3, 3600 • Brandstation Skibby – Selsøvej 5B, 4050 Skibby • Davidsen Venslev – H.C. Vej 8, 4050 Skibby • Skolen – Selsøvej 16, 4050 Skibby <p>Frederikssund Kommune vil gerne vide, om brugere</p>

ANDET - OPLYSNING OM FUND AF PFOS (ikke kvalifi

Lok. nr. (hvis har oplysning herom)	Lokalitetsnavn (JAR)	Lok. status
167-30551	RECOVER NORDIC APS	V1-kortlagt

Etab. nr.	Kommune	Etab. Navn
		Tankområde
861	Halsnæs	Hundested
133D	Birkerød	Høvelte Øvelsesterræn
133D	Birkerød	Høvelte Øvelsesterræn
133D	Birkerød	Høvelte Øvelsesterræn
133D	Birkerød	Høvelte Øvelsesterræn

Fra virksomheder

H.C. Ørsted Værket	Energiporten 1	1
Kyndbyværket	Kyndbyvej	90
Svanemølleværket	Lautrupsgade	1

den, september 2021

GIONENS JORDFORURENINGS-DATABASE (JAR)

Vejnavn	Husnummer	Postnr.	By
Forlandet	29	2300	København S
Hansstedvej	7	2500	Valby
Ndr Dragørvej	5	2791	Dragør
Poppelvej	98A	2791	Dragør

Rådhusparken	2	2600	Glostrup
Kettegård Alle	18	2650	Hvidovre
Gammel Køge Landevej	580	2660	Brøndby Strand
	10	2640	Hedehusene
Faldskærmsvej	2	3500	Værløse
Golfvej	1	3520	Farum
Auderødvej	90	3300	Frederiksværk

Gørlundevej	4B	3140	Ålgårde
Bøssebogergade	19	3150	Hellebæk

Rasmus Knudsens Vej	9	3000	Helsingør
Hanebjergvej	6	3400	Hillerød
Søndre Jernbanevej	18	3400	Hillerød
Sandstien	3	3300	Frederiksværk

OPLYST AF KOMMUNERNE (ikke kvalificeret af

Vejnavn	Nr.	Postnr.	By
?	?		
?	?		
Bag Søndermarken	31-37 & 87A-E	2000	Frederiksberg
Nyager	4	2605	Brøndby

Bernstorffsvej	159	2920	Charlottenlund
Jægersborg Alle	93	2820	Gentofte
Rosenkæret	31	2860	Søborg
Vandtårnsvej	59	2860	Søborg
Jernholmen	12	2650	Hvidovre
Avedøre Havnevej	35-37	2650	Hvidovre
Beredskabsvej	8	2640	Hedehusene

Øtoftegårdsvej	4	2630	Taastrup
Flyvervej (Brandstation Vestvej)	100 (50)	2770	Kastrup
Helsingørsvej	25	3480	Fredensborg

(ikke kvalificeret af Region Hovedstaden)

Vejnavn	Nr.	Postnr.	By
---------	-----	---------	----

Gunderødvej	14	2970	Hørsholm
Frieslandsvej i Tårnby tæt på Kongelunden	95	2650	Hvidovre

kvalificeret af Region Hovedstaden)

Oplysninger fra beredsk

dt skumvæske af denne type.

andskab til at de tidligere 4(5) beredskaber skulle have anvendt egent
iget der i mange år, jf. nedenfor

vi har i den forbindelse oplyst Gentofte Kommune, at der kan have v
havde til huse frem til 2005.

lem til at uddybe deres besvarelse.

rken Hovedstadens B-redskab eller beredskaberne i de kommuner, d

et praktisk muligt at skabe et overblik over, hvilke typer skumvæske b
væ-ske med indhold af PFOS. Dog er der en vis usikkerhed knyttet til
redskab har forestået indkøb af skumvæske til alle stationer.

ske i forbindelse med mindre og korterevarende uddannelsesaktivite
el. uden for Hovedstadens Beredskab, hvor der rådes over de nødver

delukkes, at der ved gennemførelse af mindre og kortvarige aktivite

ningens Brandstation som et centralt uddannelsessted, hvorfor der k

et på befæstede arealer med af-ledning til kloaksystemet."

d på regionens liste over brandøvelsespladser (101-30075), se ovenj

e hvad de har haft der og om der var været brandøvelsesplads.

der har været brandøvelsesplads på arealet.

har forsvaret i perioden fra 1903 til 2016 haft lejr og tidligere også øv
øret brugt eller i hvilke områder, der kan være tale om. Melby Overc
orsvares Ejendomsstyrelse den sædvanlige Miljøhistoriske Redegørel

lersøge muligheden for, at der kan være anvendt PFOS på denne ejer

res arkiver har vi ikke fundet oplysninger om brandøvelsesplads, m

ø Byfest. Kommunen er ikke bekendt med, hvor mange gange det er :

har været anvendt til Lynge Byfest. Kommunen antager, at det er are
lbetegnelse for byfestens lokalitet. Arealet er ejet af Allerød Kommuni

et aktiviteter med brandøvelser vedr.: "Tjørnevangen 6, matr. nr. 321

ørureninger fra brandøvelsespladser, vil vi opfordre Regionen til at un

om perflourstoffet PFOS i forbindelse med brandøvelsespladser har

der har i få tilfælde været udlagt skum i forbindelse med øvelse på i
r:

langerup

) Frederikssund

en af skum på ovenstående arealer giver anledning til kortlægning af

iceret af Region Hovedstaden)

Vejnavn	Nr.	Postnr.	By
Avedøreholmen	95	2650	Hvidovre

Adresse	Placering	Anvendelse (aktivitet og brandøvelse smateriel)	Har Ejendomsstyrels en foretaget miljøundersøgelse?
Hesseløvej 9, 3390 Hundested r, containere øvelsesplads J			
Høveltevej 109-117, 3460 Birkerød	Kilde 21	Branddemonstrationsplads	J
Høveltevej 109-117, 3460 Birkerød	Kilde 22	Branddemonstrationsplads	J
Høveltevej 109-117, 3460 Birkerød	Kilde 23	Brandøvelsesplads KVG11	N
Høveltevej 109-117, 3460 Birkerød	Kilde 24	Brandøvelsesplads KVG12	J

København SV	Ja	?
Jægerspris	Ja	?
København Ø	Ja	?

Tidsperiode for brandøvelsesplads	Undersøgt for PFAS (ja/nej)
før 1993	Nej
?	Nej
Igangværende	Ja
1982?	Nej

1950-e. 2015	Ja
??-e. 2016	Nej
?-1986-f.1995	Nej
1969-d.d. (igangværende)	Ja
?	Ja
?	Nej
	Nej

Igangværende	Nej
før 1994	Nej

1964-1984 (flyttede efterfølgende til lokalitet 217-00411)	Nej
1976-2004	Ja
1951-?	Nej
1935-1968	Nej

Region Hovedstaden)

Tidsperiode for brandøvelsesplads	Undersøgt for PFAS (ja/nej)
?	?
?	?
Til ca. 1980/ved ikke	Nej
?	Nej

1938-2016	Nej
1939-2020 (?)	Nej
?	Nej
?	Nej
Mere end 20 år frem til d.d.	Nej
Mere end 20 år frem til d.d.	Nej
?	Ja

?	Nej
?	Ja
Før 2002, muligvis efter	Ja

Tidsperiode for brandøvelsesplads	Undersøgt for PFAS (ja/nej)
--	--

1960'erne -ca. 1984	Nej
1960'erne -ca. 1984	Nej

ber, Naturstyrelsen og kommuner

lige øvelsespladser i kommunerne, men der h

æret anvendt skumvæske på en øvelsesplads i

er i 2016 dannede Hovedstadens Beredskab, h

beredskaberne har anvendt før ca. 2002. Fra 20
det tidligere Dragør Brandvæsen, hvor der ikk

ter gennemført ved de enkelte stationer. De uc
rdige træningsfaciliteter.

er har været anvendt PFOS-holdig skumvæske

kan have været en hyppigere anvendelse af sku

for.

velsesområde. Vi har fra naboer i området fået
drev afgræsses ekstensivt med kreaturer og få
lse, som måske kan bruges i forbindelse med v

ndom.

ven oplysninger om oplagring af brandsluknin

sket

æalet nærmest vejen Uggeløse Bygade beligger
ne.

ok BV BS, var tidligere en Falck station (i en del

idersøge om der kan være forurening med PFC

Frederikssund Kommune spurgt Frederiksbor

ikke befæstet underlag. På de vedhæftede bila

arealerne efter Jordforureningsloven.

Tidsperiode for brandøvelsesplads	Undersøgt for PFAS (ja/nej)
	se bem.

Har Ejendomsstyrelsen undersøgt for PFAS?	V1 kortlægning (Forsvarsministeriet)
N	NEJ
J	JA (133D-122)
J	JA (133D-123)
N	NEJ
J	JA (133D-124)

Regionens eventuelle bemærkninger til lokaliteten, herunder evt. undersøgelser

FORSVARET (Søværnet)

RH ikke bekendt med, at der skulle være undersøgt for PFAS.

BRANDBEREDSKAB

Dæmningens Brandstation

RH ikke bekendt med, at der skulle være undersøgt for PFAS.

LUFTHAVN

Forurening med PFAS. Afværge pågår.

BRANDBERESKAB

Fra historik under 1982: Boet efter xx havde givet brandvæsnet lov til at anvende ejendommen til brandøvelser. Ifølge et brev fra Dragør Kommune til advokat, der repræsenterede arvingerne, havde ejendommen i mange år været i "sørgelig forfatning" og blev i 1982 brugt af børn som legeplads. Det fremgår ikke, hvornår tilladelsen til at anvende ejendommen til brandøvelse var givet.

RH ikke bekendt med, at der skulle være undersøgt for PFAS.

BRANDBEREDSKAB

Lokaliteten er undersøgt af RH, fordi der har været brandstation (1950-efter 2015). Undersøgt for PFAS (10 stoffer herunder PFOS, PFOA, PFNA og PFHxS) i grundvand. Ingen fund af PFAS-forbindelser. *OBS detektionsgrænse pr PFAS-stof 0,01 µg/l.*

VIRKSOMHED (SYGEGEHUS)

Areal med brandøvelsesplads er ikke kortlagt som muligt forurenede på baggrund af historisk redegørelse (2020).

BRANDBEREDSKAB

I 1992-1993 blev der udført en undersøgelse på brandøvelsespladsen. De testede for oliestoffer og bortkørte ca. 100 tons forurenede jord.

FORSVARET (BEREDSKABSSTYRLESEN)

Undersøgelserne er udført af Forsvarsministeriets Ejendomsstyrelse, primært undersøgt i det primære grundvandsmagasin.

RH bemærkning - område med brandøvelsesplads er ikke pt. kortlagt.

FORSVARET

Igangværende påbudssag, afværgelse og monitorering. Kommunen er myndighed på området.

FORSVARET

RH ikke bekendt med, at der skulle være undersøgt for PFAS.

FORSVARET

RH ikke bekendt med, at der skulle være undersøgt for PFAS.

NORDSJÆLLANDS BRANDSKOLE

RH ikke bekendt med, at der skulle være undersøgt for PFAS på selve brandøvelsespladsen. Kommunen har oplyst, at der er udtaget vandprøver (PFAS) nedstrøms.

RH foretager pt overfladeundersøgelse pga. aktiviteter på grunden. Ved undersøgelsen analyseres for PFAS.

FORSVARET

RH ikke bekendt med, at der skulle være undersøgt for PFAS.

FORSVARET (CF)

RH ikke bekendt med, at der skulle være undersøgt for PFAS.

FORSVARET (CF)

Brandøvelsespladsen er i 2018/2019 undersøgt af RH. Der er påvist et mindre indhold af PFAS-forbindelser i jord- og sedimentprøver udtaget nedstrøms for brandøvelsespladserne. Alle resultater er under grænseværdien (400 µg/kg). I det terrænnære grundvand ved Vestre øvelsesplads er der fundet indhold af PFAS-forbindelser, som overskrider grænseværdien på 0,1 µg/l. De højeste indhold er fundet nedstrøms for de tidligere brandøvelsespladser tæt på det tidligere udledningsbassin og Vestre mose (ved boring B205, 1,5 µg/l (sum 12 PFAS-forbindelser). Risikovurdering er foretaget på baggrund af daværende grænseværdier.

Sammenfattende vurderes det i V2-afgørelse af 17.08.2020 , "at de konstaterede PFAS-forbindelser i det terræn-nære grundvand, overfladevand samt jord/sediment ikke udgør en risiko over for grundvandsressourcen eller indvinding ved Attemose kildeplads."

FORSVARET (CF)

RH ikke bekendt med, at der skulle være undersøgt for PFAS.

FORSVARET

RH ikke bekendt med, at der skulle være undersøgt for PFAS.

Kommunens eventuelle bemærkninger til lokaliteten fx kendskab til udførte eller planlagte PFAS-undersøgelser, hvilke medier (jord/sediment, grundvand/overfladevand) undersøgt m.m.

"Område langs Islands Brygge (ved tidligere siloer og kølehuse)" - oplyst af Hovedstadens Beredskab

RH bemærkning: Anmodet Hovedstadens Beredskab om yderligere oplysninger om brandøvelsesplads herunder præcis beliggenhed.

"Området bag H.C. Ørstedværket ved den tidligere kuloplagsplads (område mellem kajkant og mur)" - oplyst af Hovedstadens Beredskab.

RH bemærkning: Anmodet Hovedstadens Beredskab om yderligere oplysninger om brandøvelsesplads herunder præcis beliggenhed.

BRANDBEREDSKAB

"Gennem dialog med en gammel brandmand, som fortalte de havde haft øvelsesplads på matr. 1bu og 1t (tidligere 1ay) igennem længere tid. Der ligger nu plejehjem på begge matrikler."

VIRKSOMHED

"Matr. nr. 5l, 5k og 5ba BV, her har været brandøvelser med afbrænding af biler i en ukendt årrække."

"På baggrund af Miljøstyrelsens fokus på PFOS-forureninger fra brandøvelsespladser, vil vi opfordre Regionen til at undersøge om der kan være forurening med PFOS på de nævnte ejendomme i forbindelse med fremtidige undersøgelser."

BRANDBERESKAB

"Arealet har været asfalteret og vand ledt til kloak"

BRANDBERESKAB

"Arealet har muligvis været grusbelagt"

VIRKSOMHED

"Oplysninger om firma med service og salg af brandslukningsudstyr - brandøvelser"

RH bemærkning: Demonstationsplads af brandslukningsudstyr (1996-e. 2013). Regionen har foretaget indledende undersøgelse på grunden i 2013. Der blev ikke undersøgt for PFAS ved undersøgelsen.

BRANDBEREDSKAB

"Brandstation - brandøvelser"

VIRKSOMHED

"Brandslukningsøvelser indendørs. Usikkert hvorvidt der har været afholdt udendørs brandslukningsøvelser."

BRANDBEREDSKAB

"Der er med jævne mellemrum afholdt udendørs brandslukningsdemonstrationer."

VIRKSOMHED

"Terminalen/Equinor (det gamle Statoil) på Beredskabsvej 8, 2640 Hedehusene, matr.nr. 19h Reerslev By, Reerslev, lok. nr. 169-00246. Her er der foregået faste slukningsøvelser som en del af risikoberedskabet. Regionen har udført undersøgelser for PFAS."

BRANDBERESKAB

"Falckstationen på Øtoftegårdsvej 4, 2630 Taastrup, matr.nr. 8x Høje-Taastrup By, Høje-Taastrup, lok. nr. 169-05093. Ifølge min kollega, der tidligere var ansat i beredskabet, er pladsen jævnligt overhældt med skum. Jeg tror ikke, at det er deciderede slukningsøvelser, men skummet har jævnligt været ude over pladsen. Der er ikke lavet undersøgelser for PFAS på denne lokalitet."

LUFTHAVN

"Brandstation Vest. Frivillig afværge under opstart. Ansøgning indsendt. Behandles efterår 2021. Der har været undersøgelser i jord og vand. Flere undersøgelser kommer.

Der ligger 2 brandstationer på samme lokalitetsnummer"

BRANDBEREDSKAB

"Analyseret uden fund af PFAS i en 27 m dyb boring øst for hovedbygningen opstrøms en øvelsesplads, som formentlig skulle være placeret ved den gamle tankplads .

Fredensborg kommune er i den indledende fase i forhold undersøgelser og overvejer om der er behov for supplerende undersøgelse på ejendommen. Vi har på nuværende tidspunkt ingen konkrete planer om undersøgelse."

Borgers bemærkninger

FORSVARET

Oplyst af tidligere tjenstgørende i Flyvevåbnet:
NIKA afskydsningsområde hvor der årligt er udført brandøvelser med
brandslukningsskum.

RH bemærkning: Forsvaret må kunne oplyse nærmere herom

0

er antageligt været anvendelse af den omtalte skum på brandstationerne.

Bernstoffsparken, hvor den tidligere officersskole (lederuddannelse) for

har haft lokaliteter, der kan karakteriseres som brandøvelsesanlæg i lighed med

02 og fremefter kan det konstateres, at ingen af beredskaberne, og derfor heller
er validerede informationer, der helt kan udelukke anvendelsen af PFOS-holdig

Uddannelsesaktiviteter der medfører et større forbrug til f.eks. uddannelse i slukning

ved stationerne i de kommuner, der i 2017 dannede Hovedstadens Beredskab

til nærværelse end ved de øvrige stationer

oplyst, at der måske er brugt brandslukningsmateriel i forbindelse med øvelserne, på et flere hundrede hektar stort areal. Forud for Naturstyrelsens overtagelse af vurderingen af potentiel risiko for PFOS forurening. '

gsmateriel. Forsvaret må kunne svare på om der har været brandøvelsesplads.

ide umiddelbart vest for Uggeløse Vandværk. Lyng Byfest (FaceBook-gruppe)

l år før 1995).'

DS på de nævnte ejendomme i forbindelse med fremtidige undersøgelser.'

g Brand & Redning om brandøvelsespladser i Frederikssund Kommune.

g er der på kort skraveret områder med ikke befæstet underlag, hvor skum har

Kommunens eventuelle bemærkninger til lokaliteten fx kendskab til udførte eller planlagte PFAS-undersøgelser, hvilke medier (jord/sediment, grundvand/overfladevand) undersøgt m.m.

"Den tidligere virksomhed på adressen Juvel A/S anvendte PFOS'er i smøremidlet til at presse rustfrie køkkenvaske. Det blev konstateret ved et tilfælde da, der blev fundet PFOS'er i "kloakhuden" – den organiske film, der dannes på indersiden af kloakrørene – i et kildesporingsprojekt sammen med DHI"

V2 kortlægning (Region)

NEJ

NEJ

NEJ

NEJ

JA (201-00305)

Lokalitet beliggende i følgende offentlige indsatsområde	Evt. foretage undersøgelse eller anden indsats, begrund
Bolig Overfladevand	Ikke taget stilling til endnu
Grundvand Overfladevand	Ikke taget stilling til endnu
Grundvand	Afværge pågår (frivillig)
Bolig Overfladevand	Ikke taget stilling til endnu

Grundvand	Ikke taget stilling til endnu
Grundvand	Ikke taget stilling til endnu
Overfladevand	Ikke taget stilling til endnu
Grundvand	Ingen (påbudafklaring)
Påbud	Afværge pågår (påbud)
Grundvand	Ikke taget stilling til endnu
Grundvand Overfladevand	Ikke taget stilling til endnu

Grundvand Overfladevand	Ingen - igangværende brandøvelsesplads
Grundvand Overfladevand	Ikke taget stilling til endnu

Grundvand	Ikke taget stilling til endnu
Grundvand	Revurdering af risikovurdering pga. nye PFAS-kriterier
Grundvand	Ikke taget stilling til endnu
Ingen	Ingen (ligger ikke i indsatsområde)

Lokalitet beliggende i følgende offentlige indsatsområde	Evt. foretage undersøgelse eller anden indsats, begrund
Overfladevand? Bolig?	Ikke taget stilling til endnu
Overfladevand?	Ikke taget stilling til endnu
Grundvand Bolig	Ikke taget stilling til endnu
Grundvand	Ikke taget stilling til endnu

Grundvand	Ikke taget stilling til endnu
Grundvand	Ikke taget stilling til endnu
Grundvand	Ikke taget stilling til endnu
Grundvand	Ikke taget stilling til endnu
Grundvand	Ikke taget stilling til endnu
Ingen	Ikke taget stilling til endnu
Grundvand	Ikke taget stilling til endnu
Grundvand	Afventer kommunens stillingtagen til påbud

Grundvand	Ikke taget stilling til endnu
Brandstation Vest ligger uden for (beregnet) indvindingsopland. Brandstationen ligger i et mellemstykke på 300 meter mellem 2 indvindingsoplande (Tårnby og Dragør).	Ingen
Grundvand	Ikke taget stilling til endnu

Lokalitet beliggende i følgende offentlige indsatsområde	Evt. foretage undersøgelse eller anden indsats, begrund
---	--

Grundvand	Ikke taget stilling til endnu
Natur	Ikke taget stilling til endnu

Lokalitet beliggende i følgende offentlige indsatsområde	FES bemærkninger
---	-------------------------

Grundvand	-
Grundvand Overfladevand	-
Overfladevand	-

Grundvand Overfladevand Natur	-
Grundvand	-
Bolig	-
Grundvand eller ingen	-

Lokalitet beliggende i følgende offentlige indsatsområde	Evt. foretage undersøgelse eller anden indsats, begrund
Ingen	Ingen, ikke beliggende i indsatsområde.

Tilføjet af FES

Tilføjet af FES

Tilføjet af FES

Tilføjet af FES

Kommunens eventuelle bemærkninger til RH-lokaliteten fx kendskab til udførte eller planlagte PFAS-undersøgelser, hvilke medier (jord/sediment, grundvand/overfladevand) undersøgt m.m.	FES bemærkninger
<p>"Mht Forlandet 29 har vi ikke ingen miljøundersøgelse for PFAS/PFOS. Men vi har lige nu nogle projekter på vej på de nærliggende matrikler 650 bs og 650 bt Christianshavns Kvarter. Her er vi klar over problematikken omkring PFAS/PFOS."</p>	<p>-</p>
<p>"Mht Hansstedvej 7/Dæmningens Brandstation har vi heller ingen miljøundersøgelser. Vi er opmærksomme, hvis der kommer henvendelser om mulige projekter."</p>	<p>-</p>
	<p>-</p>
	<p>-</p>

1 BØP. Undersøgt for
PFAS.

-

-

-

-

-

-

Helsingør Kommune iværksatte i december 2014 sammen med Forsyning Helsingør prøvetagning og analyse for perflourerede stoffer herunder PFOS i grundvand på og nedstrøms brandøvelsespladsen.

2 boringer på brandøvelsespladsen, 2 nedstrøms denne samt nærmest beliggende vandværksboring blev prøvetaget. Prøvetagning og analyse er gentaget i 2018. Resultater, bemærkninger til disse og oversigtskort er vedhæftet filer til fremsendt mail 02.08.21.

"Centers for By, Land og Vand i Helsingør Kommune har modtaget oplysninger fra Kristian Schiang-Franck fra Helsingør Kommunes beredskab. Han har som værnepligtig i 1999 lavet brandslukningsøvelser på pladsen over for den tidligere Hellebæk Avlsgård, Hellebækvej 87. "

Kommunen oplyser desuden følgende: "På lokaliteten Bøssemagergade 19/Hellebækvej 87 er der græssende kvæg, området kaldes Kohaven. Naturstyrelsen har i samråd med Helsingør Kommune valgt at indhegne det areal, som er kortlagt som en brandøvelsesplads (afmærket med gult nedenfor). På parkeringsarealet over for Hellebækvej 87 er der grusbelægning eller asfalteret, så kvæg afgræsser ikke dette areal.

"Naturstyrelsen oplyser følgende: "Vi har fra Helsingør kommune fået information om mulig forurening med PFOS i forbindelse med brandøvelser på det tidligere militære øvelsesterræn i Hellebæk. Helle Hellebæk Kohave på ca 100 hektar afgræsses af kreaturer. Efter samråd med kommunen er området nu frahegnet kreaturerne indtil Regionen får lavet analyser af jordbunden."

Helsingør Kommune vil hermed oplyse, at køer græsser på arealer ca. 100 meter fra det kortlagte areal ved den gamle brandskole på Rasmus Knudsens Vej 9, Helsingør. Det kortlagte areal ligger kotemæssigt lavere end arealet med græssende kvæg (afmærket med gult nedenfor)."

Desuden oplyst af kommunen: "Jeg er personligt telefonisk kommet til at oplyse, at brandslukningspladsen på Rasmus Knudsens Vej 9, 3000 Helsingør startede i 1971, men i kortlægningsbrevet står der et andet etableringsår.

Etableringsåret bør nok ændres tilbage til, hvad der står i kortlægningen, da mine oplysninger kom fra en mail, vi havde sendt til Amtet. Amtet valgte at skrive det andet

Naturstyrelsen oplyser, at området er bevokset med skov og anvendes primært af lokalområdet til gåture og andet friluftsliv. Naturstyrelsen opfordrer regionen til også at undersøge muligheden for, at der kan være anvendt PFOS på denne ejendom.


FES bemærkninger


-

-


-

-






FES bemærkninger



FES bemærkninger

-

FES V1
kortlagt



NEJ

Fra Regioner

Lok. nr.	Lokalitetsnavn	Lok. status	Vejnavn	Husnr.	Postnr.	By	Tidsperiode for brandøvelsesplads	Undersøgt for PFAS (ja/nej)	Regionskommunens evt. bemærkninger til lokaliteten, herunder evt. undersøgelser	Lokalitet ligger i følgende offentlige indsatsområde	Evt. foretage undersøgelse eller anden indsats, begrund	Kommunens evt. bemærkninger til lokaliteten fx kendskab til udførte eller planlagte undersøgelser, hvilke medier (jord/sediment, grundvand/overfladevand) undersøgt m.v.	FES bemærkninger	FES V1 kortlagt
400-00082	Beredskabsstyrelsen Bornholm Brandøvelsesplads	Lokaliseret	Lille Almegårdsvej	1b	3700	Rønne	2002-nu	ja	Juni 2021: Undersøgt for 12 PFAS i 12 jordprøver og 2 vandprøver i overfladevand	Grundvand (Indvinding og OSD) og målsat overfladevand (Blykobbe Å)	Udvalgt til undersøgelse, Bornholms Regionskommune.	Skal vurdere mulighed for påbud	1 BØP. Der er ikke undersøgt for PFAS.	JA. 286A-102
400-00083	Opalsøen	Lokaliseret	Hammersøvej	2A	3770	Allinge	? - 2003	nej		Målsat overfladevand (Hammersøen)	Udvalgt til undersøgelse, Bornholms Regionskommune.	Skal vurdere mulighed for påbud	-	
400-00084	Moseløkken Stenbrud	Lokaliseret	Moseløkkevej	9	3770	Allinge	?-?	nej		Grundvand (OSD)	Udvalgt til undersøgelse, Bornholms Regionskommune.	Skal vurdere mulighed for påbud	-	
-	Hammerhavn	Lokaliseret	Sænevej	15	3770	Allinge	? - 2008	nej		Målsat overfladevand (Østersøen)			-	
-	Rønne Brandstation	Lokaliseret	Dampmøllegade	9	3700	Rønne	1947-2011?	nej		Ingen			-	
-	Bornholms Lufthavn	Lokaliseret	Søndre Landevej	2	3700	Rønne	1947 - ?	nej		Målsat overfladevand (Østersøen)			-	
-	Øvelsesplads Louisenhøj	Lokaliseret	Højvængen	8	3700	Rønne	1950-1997	nej		Ingen			-	
-	Beredskabsstyrelsen Bornholm	Lokaliseret	Rønnevej	3	3770	Allinge	?-?	nej		Ingen			2 BØP. Der er ikke undersøgt for PFAS.	NEJ

Fra Forsvaret

Etab. nr.	Kommune	Etab. Navn	Adresse	Placering	Anvendelse (aktivitet og brandøvelsesmateriale)	Har Ejendomsstyrelsen foretaget miljøundersøgelse?	Har Ejendomsstyrelsen undersøgt for PFAS?	V1 kortlægning (Forsvarsministeriet)	V2 kortlægning (Region)	FES bemærkninger
286A	Bornholm	ALMEGÅRD ØVELSESPADS	Almegårdsvej 8, 3700 Rønne	Areal Brand 1 og Brand 2	Brandøvelsesplads	J	N	JA (286A-102)	NEJ	Udgået pga. dobbeltregistrering
1905		Christiansø	X:6147894 Y:892293, 3760 Gudhjem	Bag ved Vagten	Findes ikke (længere)	N	N	NEJ	NEJ	