

SKAL FREDET OG VÆRDIFULDT KULTURMILJØ FJERNES?

Hvordan kan man retfærdiggøre valget af byggegrund på ét af de eneste områder som både er fredet og udpeget som værdifuldt kulturmiljø?

- 1: Tingbjerg (Ruten Øst) 
51.000 m²
- 2: Tingbjerg (Ruten 149) 
25.800 m²
- 3: Bellaøjemarken 
- 4: Areal Øst for Bådehavnsgade  
64.500 m²
- 5: Selinevej Nord 
81.400 m²
- 6: Stationsplads v. Sjælør St.
6.105 m²
- 7: Kærskiftevej 57A
2.280 m²
- 8: Metrobyggeplads v. Nrb. Parken/Jagtvej
3.750 m²
- 9: Scherfigsvej 2
2.450 m²
- 10: Sankelmarksgade (Huludfyldning)
3.750 m²
- 11: Toftegårds Plads Syd
9.750 m²
- 12: Vermlandsgade
9.300 m²
- 13: De Gamles By
8.000 m²
- 14: Valby Idrætspark
26.825 m²
- 15: Prinsessegade (Huludfyldning) 
5.600 m²

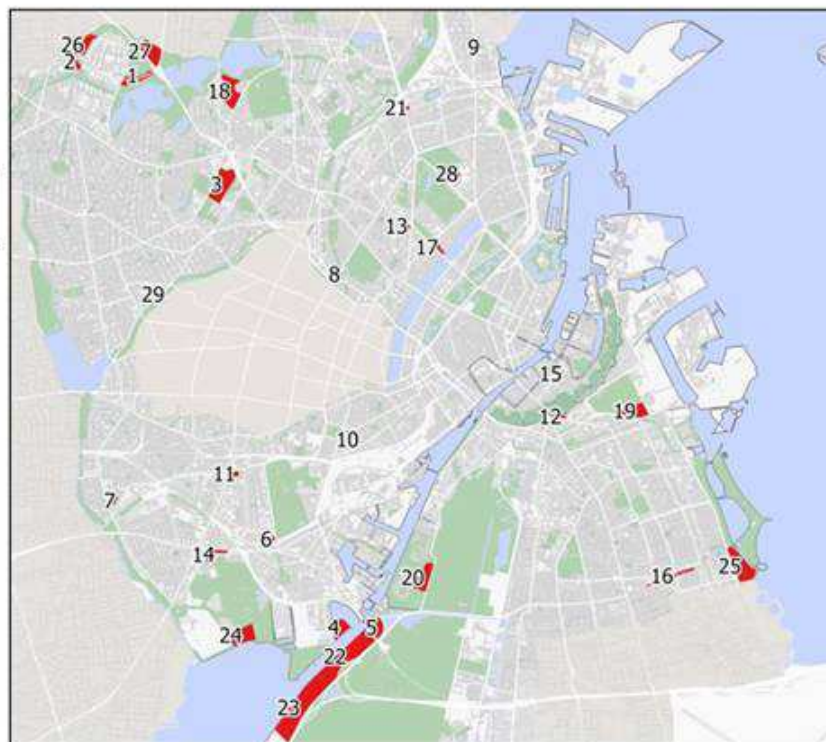




Illustration visende udvalgte byggegrunde fra rapport: "Yderligere undersøgelse af alternative byggeområder i Ørested Fælled Kvarter" København kommune

-  = beliggende i fredet område
-  = beliggende i et udpeget værdifuldt kulturmiljø
- 9.999 m² = angiver overslag på mulige etage-m² byggeri

- 16: Greisvej 
23.100 m²
- 17: Fredens Park 
22.200 m²
- 18: Utterslev Mose - delareal 
110.000 m²
- 19: Kløvermarken 
90.000 m²
- 20: Artillerivej 190 
71.500 m²
- 21: Hans Knudsens Plads
4.400 m²
- 22: Selinevej Midt 
306.000 m²
- 23: Selinevej Syd 
249.700 m²
- 24: Valbyparken Sydvest 
129.000 m²
- 25: Tjeren og Femøren 
138.600 m²
- 26: Tingbjerg Vest  
60.500 m²
- 27: Tingbjerg Øst  
77.000 m²
- 28: Skøjtehalsgrunden v. Parken
7.585 m²
- 29: Parkeringsplads v. Flintholm St. 
2.590 m²