

**Signaturforklaring**

- Strandbeskyttelseslinje, september 2016
- Klitfredningslinje, september 2016


0 5 10 20 30 40  
Kilometer

**Oversigtskort Jylland, nord**  
Strandbeskyttelseslinje og  
Klitfredningslinje

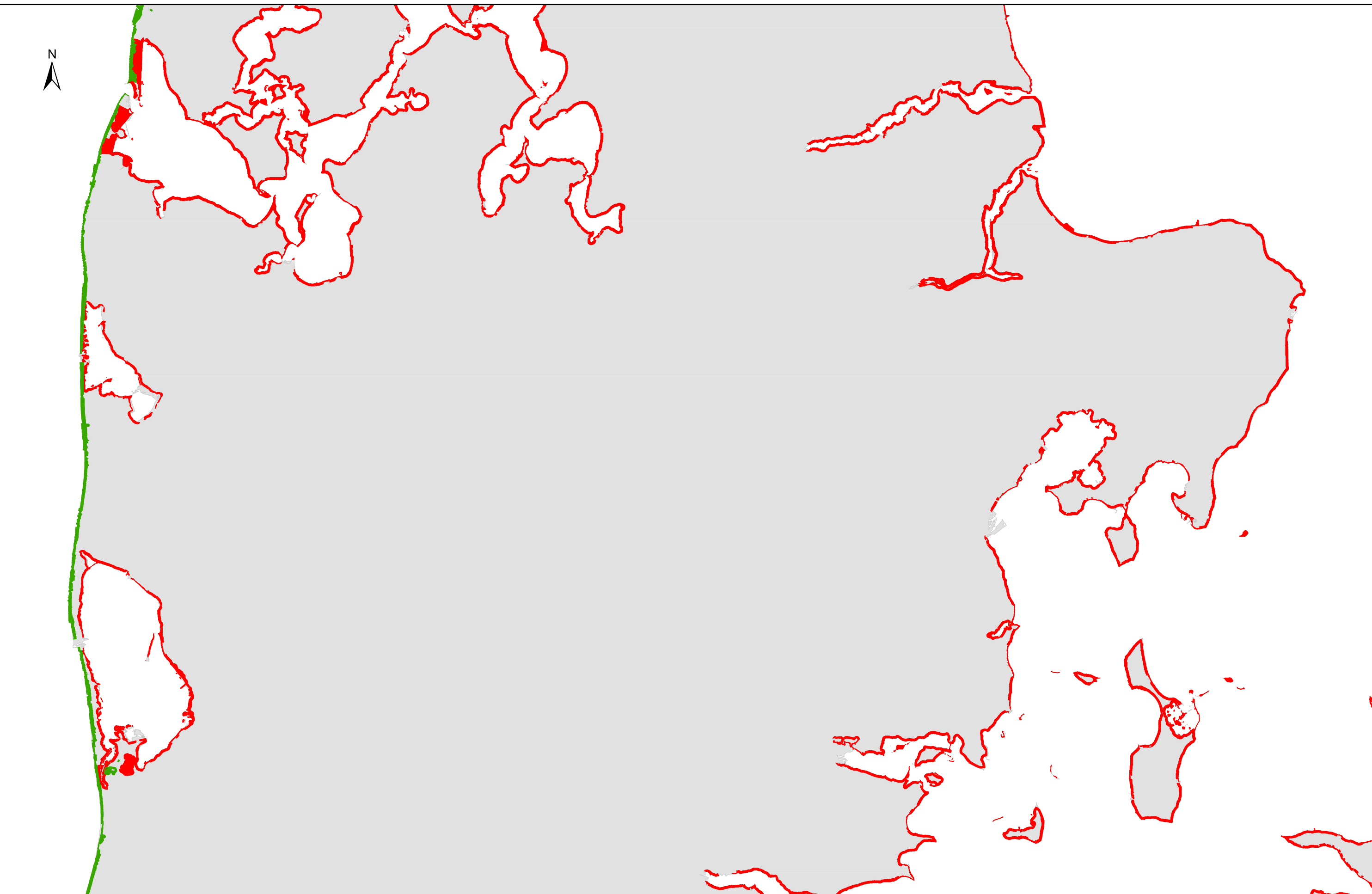
Sti: L-desk-161-X-3

Plan ref.: ETRS 1989 UTM Zone 32N  
Vertikal ref.:  
Målforhold: 1:500.000  
Udarbejdet: bbk  
Godkendt: jbc  
Dato: 06.12.2016

**Tegning 1a**



Miljø- og  
Fødevarerministeriet  
Kystdirektoratet



**Signaturforklaring**

- Strandbeskyttelseslinje, september 2016
- Klitfredningslinje, september 2016

0 5 10 20 30 40  
Kilometer

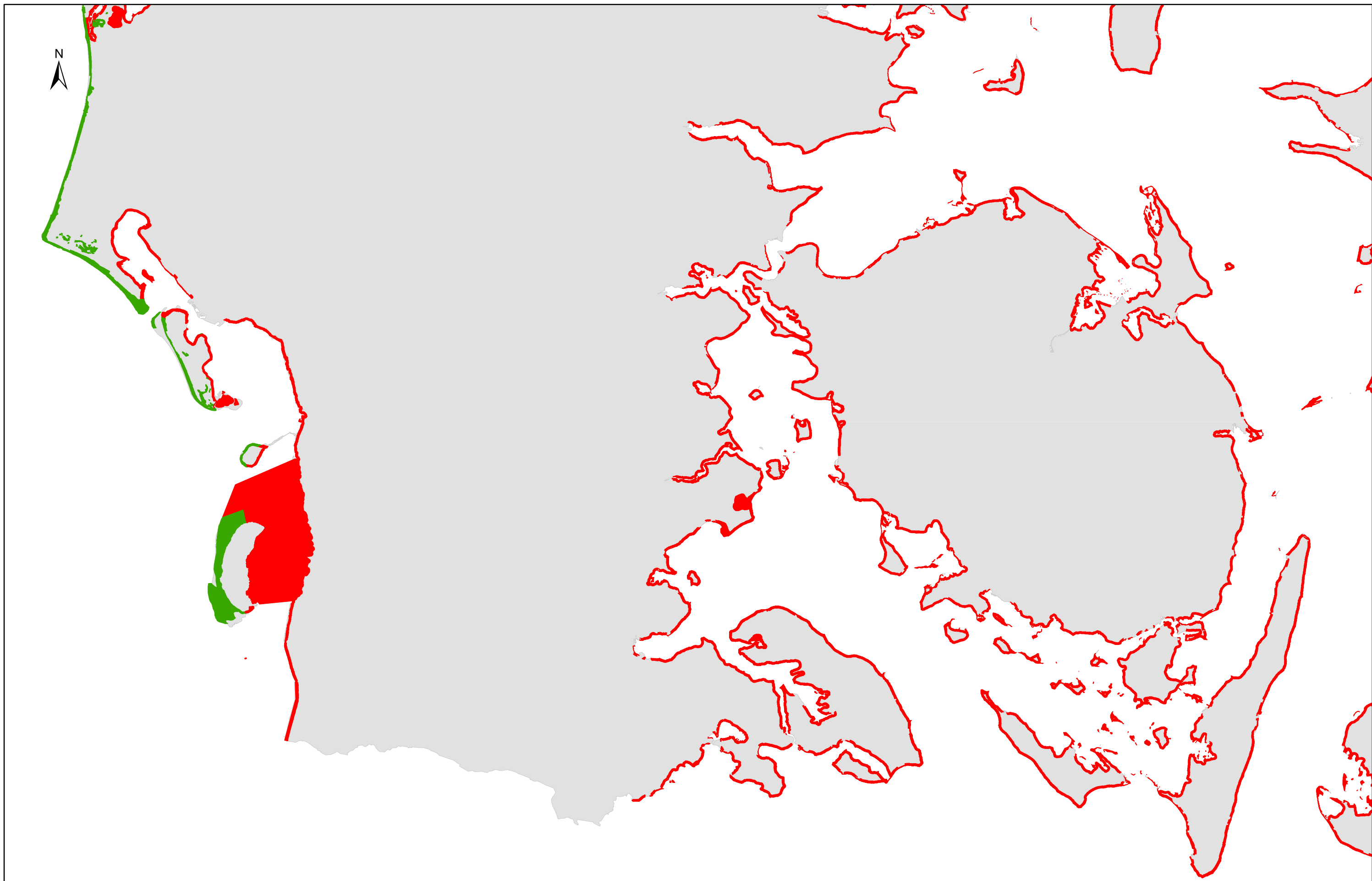
**Oversigtskort Jylland, midt**  
Strandbeskyttelseslinje og  
Klitfredningslinje

Sti: L-desk-161-X-3



Plan ref.: ETRS 1989 UTM Zone 32N  
Vertikal ref.:  
Målforhold: 1:500.000  
Udarbejdet: bbk  
Godkendt: jbc  
Dato: 06.12.2016


**Tegning 1b**

Miljø- og  
Fødevareministeriet  
Kystdirektoratet



**Signaturforklaring**

-  Strandbeskyttelseslinje, september 2016
-  Klitfredningslinje, september 2016



**Oversigtskort Jylland, syd og Fyn**  
Strandbeskyttelseslinje og  
Klitfredningslinje

Sti: L-desk-161-X-3

Plan ref.: ETRS 1989 UTM Zone 32N

Vertikal ref.:

Målforhold: 1:500.000

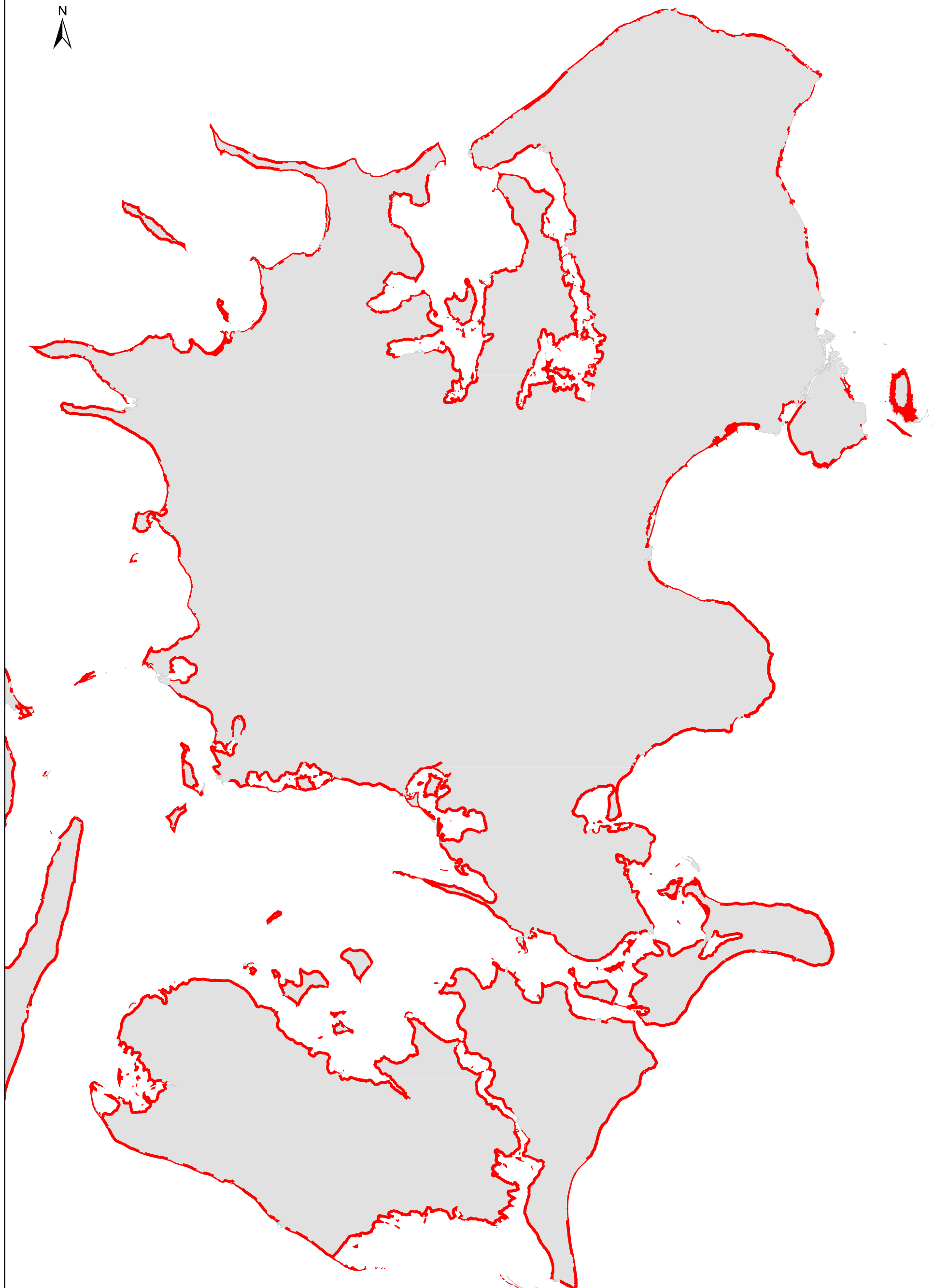
Udarbejdet: bbk

Godkendt: jbc



Dato: 06.12.2016


**Tegning 1C**





**Signaturforklaring**

-  Strandbeskyttelseslinje, september 2016
-  Klifredningslinje, september 2016



Plan ref.: ETRS 1989 UTM Zone 32N  
Vertikal ref.:  
Målforskel: 1:500.000  
Udarbejdet: bbk  
Godkendt: jbc  
Dato: 06.12.2016

**Oversigtskort Sjælland, Møn, Falster og Lolland**

Strandbeskyttelseslinje og

Klifredningslinje

Sti: L-desk-161-X-3



Tegning **1d**




**Miljø- og  
Fødevarerministeriet**  
Kystdirektoratet



**Signaturforklaring**

-  Strandbeskyttelseslinje, september 2016
-  Klitfredningslinje, september 2016



**Oversigtskort Bornholm**  
Strandbeskyttelseslinje og  
Klitfredningslinje

Sti: L-desk-161-X-3

Plan ref.: ETRS 1989 UTM Zone 32N  
Vertikal ref.:  
Målforhold: 1:500.000  
Udarbejdet: bbk  
Godkendt: jbc  
Dato: 06.12.2016

**Tegning 1e**

