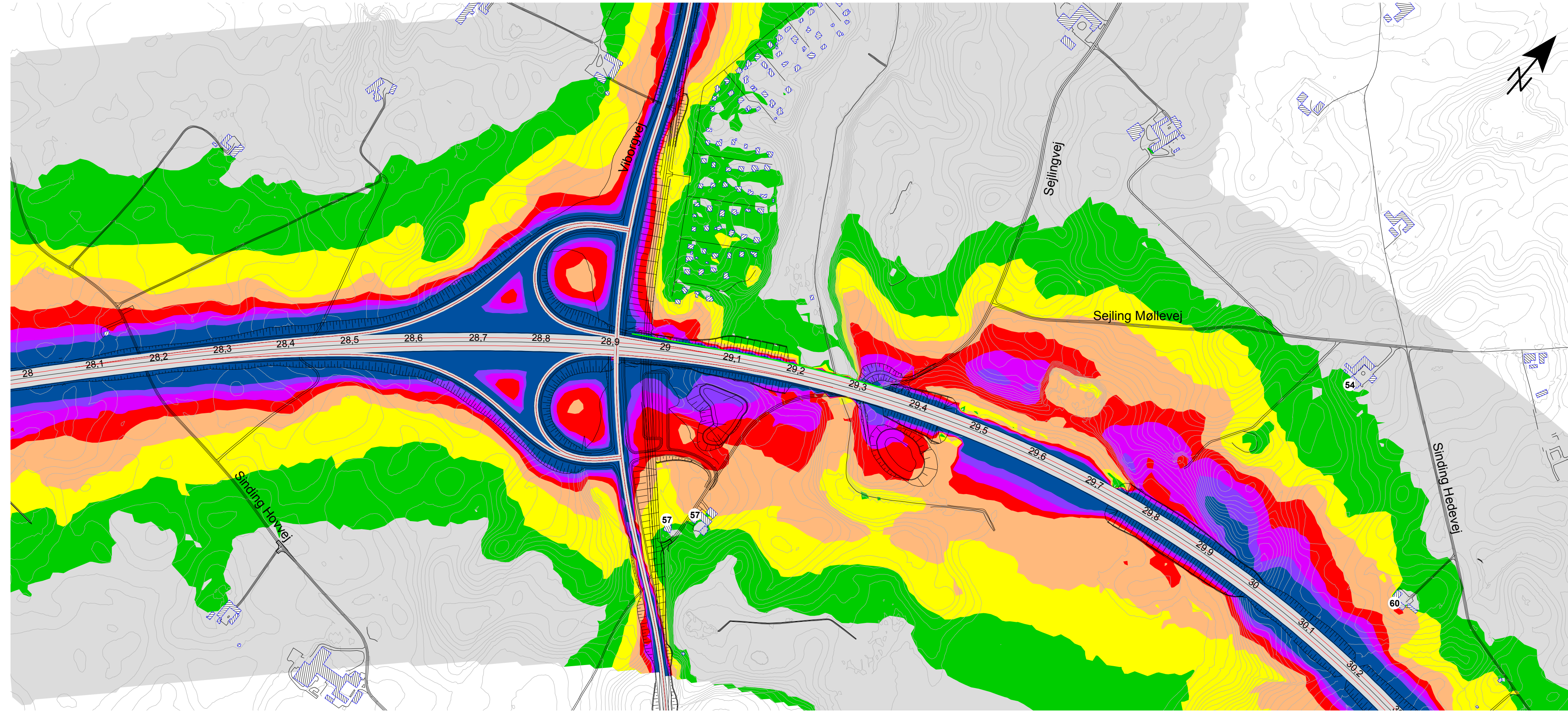


Beregnet støjforhold i 2015/16 med motorvejen



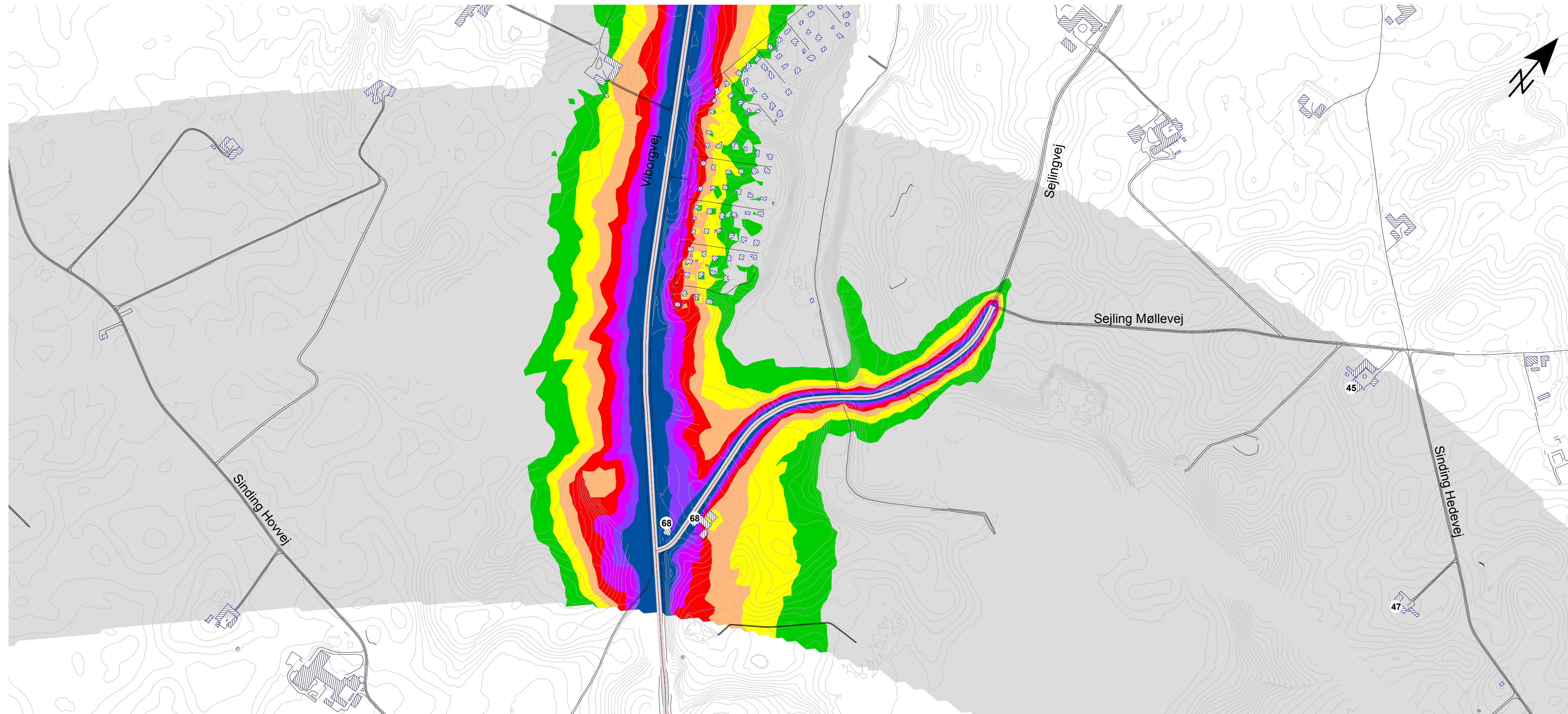
**STØJNIVEAU**  
 1,5 M OVER TERRÆN  
 l dB(A)

< 54
54 <=
56 <=
58 <=
60 <=
62 <=
64 <=
66 <=

**SIGNATURER**

- Vejstøj
- Vejbane
- Terræn
- Grundkort
- ▨ Bygning
- Fritfæltsværdi
- Skærm 3,0m

<b>66 HERNING - ÅRHUS</b>			
6620 FUNDER - LÅSBY			
Støjkort - Fortegnelse nr. 23			
St. 28,0 til st. 30,2			
Fremtidige forhold år 2016			
1:4000			
Proj. KLL	Tegnet KLL	Kontrol	Godk. Dato 08.05.12
Vejdirektoratet		Tegn. nr. 6620-29019	Rev.



**STØJNIVEAU**  
1,5 M OVER TERRÆN  
I dB(A)

< 54	< 54
54 <=	< 56
56 <=	< 58
58 <=	< 60
60 <=	< 62
62 <=	< 64
64 <=	< 66
66 <=	< 66

**SIGNATURER**

- Vejstøj
- Vejbane
- Terræn
- Grundkort
- Bygning
- Fritfeltsværdi
- Skærm 3,0m

**66 HERNING - ÅRHUS**

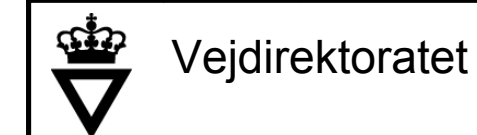
6620 FUNDER - LÅSBY

Støjkort - Fortegnelse nr. 23

Eksisterende forhold fremskrevet til år 2016

1:4000

Proj.	KLL	Tegnet	KLL	Kontrol	Godk.	Dato	08.05.12
-------	-----	--------	-----	---------	-------	------	----------



Vejdirektoratet

Tegn. nr. 6620-29020 Rev.

6620-29020