

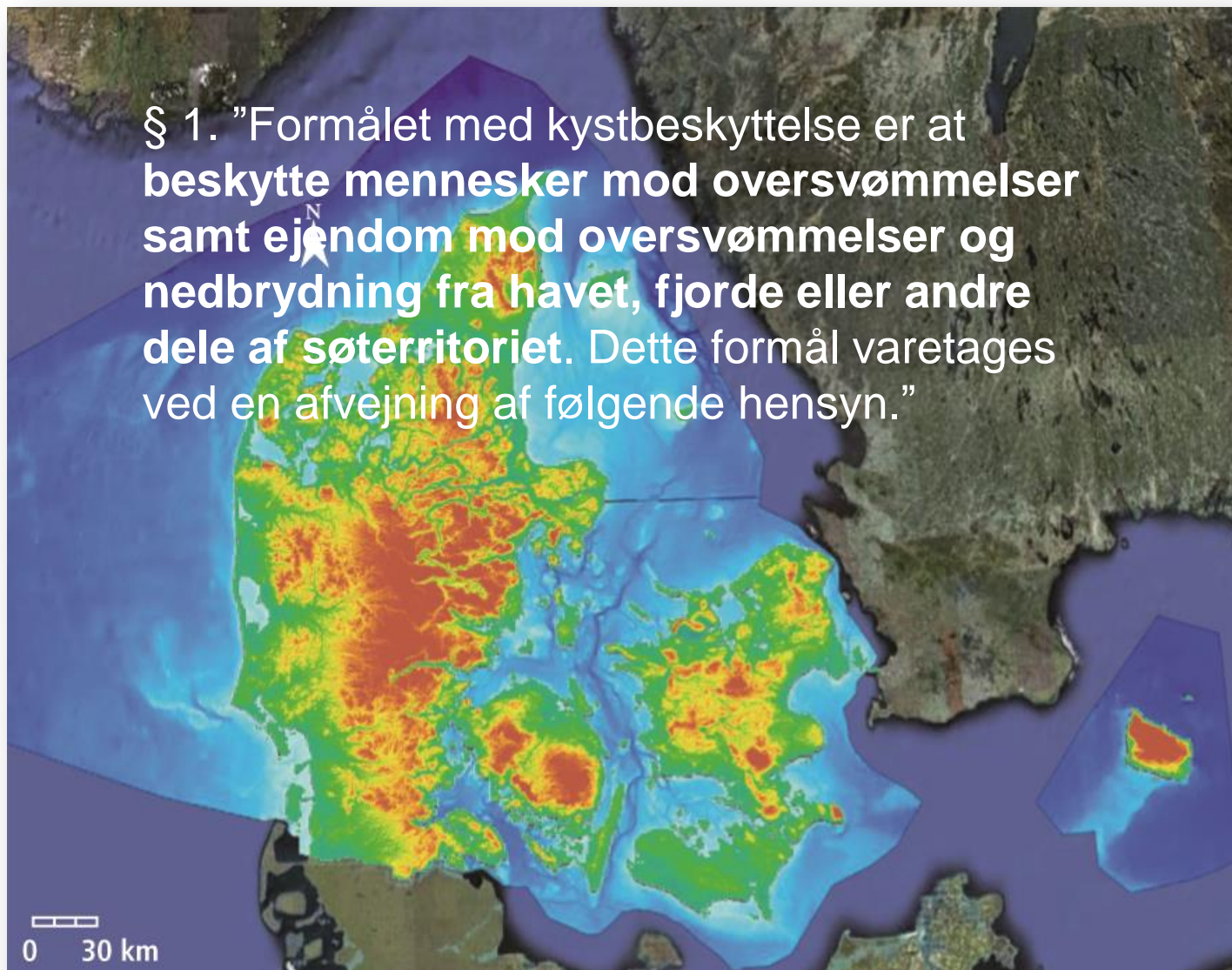


# Høring om kystbeskyttelse i Danmark

Den 23. november 2016

# Kystbeskyttelse i Danmark

§ 1. "Formålet med kystbeskyttelse er at beskytte mennesker mod oversvømmelser samt ejendom mod oversvømmelser og nedbrydning fra havet, fjorde eller andre dele af søterritoriet. Dette formål varetages ved en afvejning af følgende hensyn."





# Kystanalyse – Kommissorium og præmisser

- **Kortlægning** af den eksisterende regulering og indsats for kystbeskyttelse, herunder de eksisterende virkemidler og udgifterne i stat, kommunerne og blandt grundejere.
- **Afdækning** af, hvor risikoen for erosion, oversvømmelser og potentielle skadesomkostninger er størst.
- **Vurdering** af, om kommunerne har de rigtige værktøjer til at sikre en omkostningseffektiv kystbeskyttelsesindsats.
- **Vurdering** af om den eksisterende regulering understøtter, at indsatsen for kystbeskyttelse fokuseres der, hvor behovet er størst.



# Sammenfatning af Kystanalysens konklusioner

- 1) Der sker og kan potentielt allerede i dag ske skader på huse og infrastruktur som følge af erosion og oversvømmelser
- 2) I fremtidens klima øges faren for erosion og oversvømmelser og skadespotentialer vokser
- 3) Der er i dag overordnet set etableret oversvømmelsesbeskyttelse, hvor behovet er størst. Det er ikke analyseret om beskyttelsen er tilstrækkelig
- 4) Der er overordnet beskyttet mod erosion de fleste steder i Danmark, hvor behovet er størst. Det er ikke analyseret om beskyttelsen er tilstrækkelig


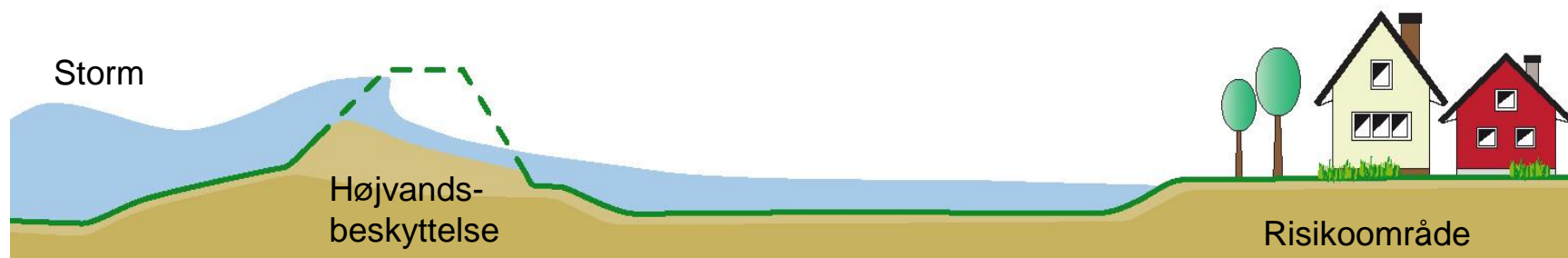
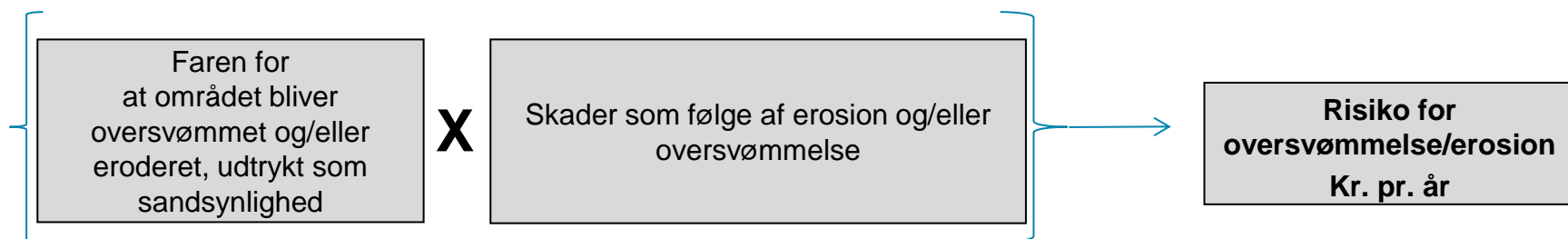


# Sammenfatning af Kystanalysens konklusioner

- 5) Kystbeskyttelse kan gennemføres mere omkostningseffektivt som helhedsløsninger for længere strækninger eller større områder
- 6) Kommunerne har allerede hjemmel i kystbeskyttelsesloven (kap 1a) til at gennemføre helhedsløsninger, men er tilbageholdende
- 7) Hovedparten af de eksisterende kystbeskyttelsesforanstaltninger er opført som individuelle løsninger, selvom kystbeskyttelseslovens primære sigte er at fremme helhedsløsninger
- 8) Strandfodring er en omkostningseffektiv metode til at forhindre erosion. Andre sandfodringsmetoder er ikke vurderet

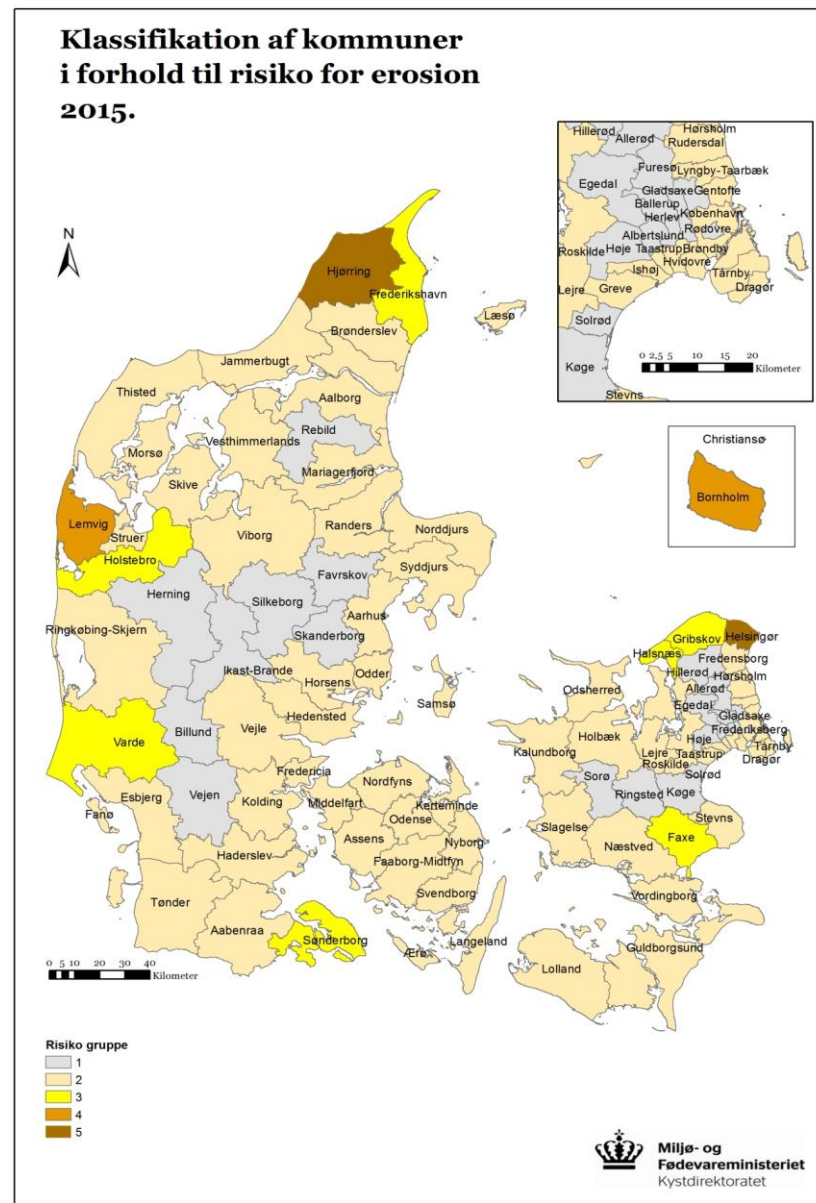


# Erosion – Oversvømmelse – Risiko



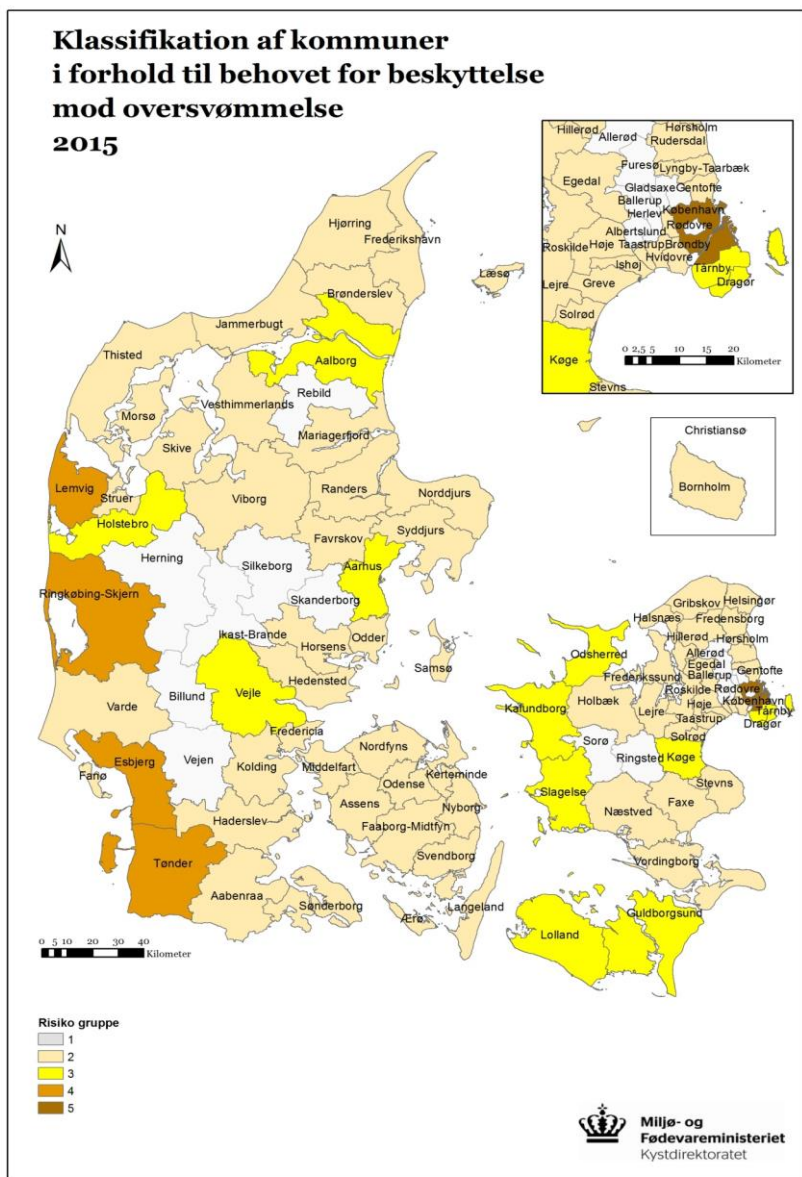
# Risiko for erosion

- Der kan potentielt allerede i dag ske skader på huse og infrastruktur.
- Erosion forekommer på størstedelen af de danske kyster, størst på vestlige og nordlige kyster.
- Ikke nye store områder med erosion fra 2015-2115.
- Der er overordnet set erosionsbeskyttelse, hvor behovet er størst.





# Risiko for oversvømmelser


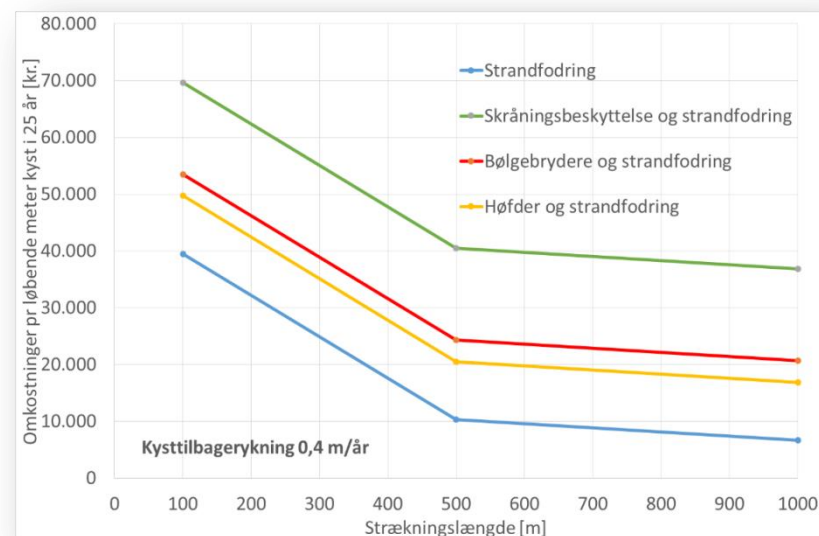


- Der kan potentielt allerede i dag ske skader på huse og infrastruktur.
- Oversvømmelser kan forekomme over store dele af landet.
- Nogle steder rammes hårdere end andre – jyske vestkyst, fjordområder, Lolland-Falster, Køge Bugtområdet og København.
- Der er overordnet set oversvømmelsesbeskyttelse, hvor behovet er størst.



# Omkostningseffektiv kystbeskyttelse

- Kystbeskyttelse over længere strækninger, **helhedsløsninger**, er mest omkostningseffektive
- En sammenstilling af forskellige metoder viser, at **strandfodring** er mest omkostningseffektive metode til at beskytte mod erosion
- Uden for byer er **diger** mest omkostningseffektive metode



# Opsøgende – oplysende – løsningsorienteret

Om Kystdirektoratet | Kysterne | Søterritoriet | Kontakt | Presse | English | Cookies | A+ A-

Miljø- og Fødevareministeriet  
Kystdirektoratet

Åbningsår:  
Mandag - torsdag: 9.00 - 14.00  
Fredag: 9.00 - 12.00

Om Kystdirektoratet | Kysterne | Søterritoriet

## Informationsmøde om kystbeskyttelse i Hjørring Kommune.

**Tilmeld dig her**


Søg  
Indtast søgeord

Quick links

- Tilmelding
- Nyhedstæte
- Offentliggørelser
- Særligt for boligejere
- Strandbeskyttelseslinjer
- Kiltfredningslinjer
- Søg om kystbeskyttelse
- Søg om anlæg på søterritoriet

Kystdirektoratet er statens kystenhed i Danmark. Direktoratet varetager bl.a. myndighedsopgaver indenfor kystbeskyttelse, kiltfredning, strandbeskyttelse og statens højhedret over søterritoriet. Vi rådgiver miljø- og fødevareministeren, udarbejder analyser og arbejder i hele kystzonen nationalt og internationalt.

Klima og kystnære områder er i fokus. For klimaforandringer med højere og ekstremere vejforhold kræver udvikling risikoanalyser og metoder til kystbeskyttelse af viden til andre muligheder og mere end 7.300 km kyststrækning.



## Særligt for boligejere

Danmarkskortet på kystatlasset, som du kan zoome ind på for oplysninger om fare for erosion og oversvømmelse.



**Miljø- og Fødevareministeriet**  
Kystdirektoratet

Højbovej 1  
7620 Lemvig  
Tlf: 99 63 63 63  
E-mail: [kdi@kyst.dk](mailto:kdi@kyst.dk)  
[www.kyst.dk](http://www.kyst.dk)