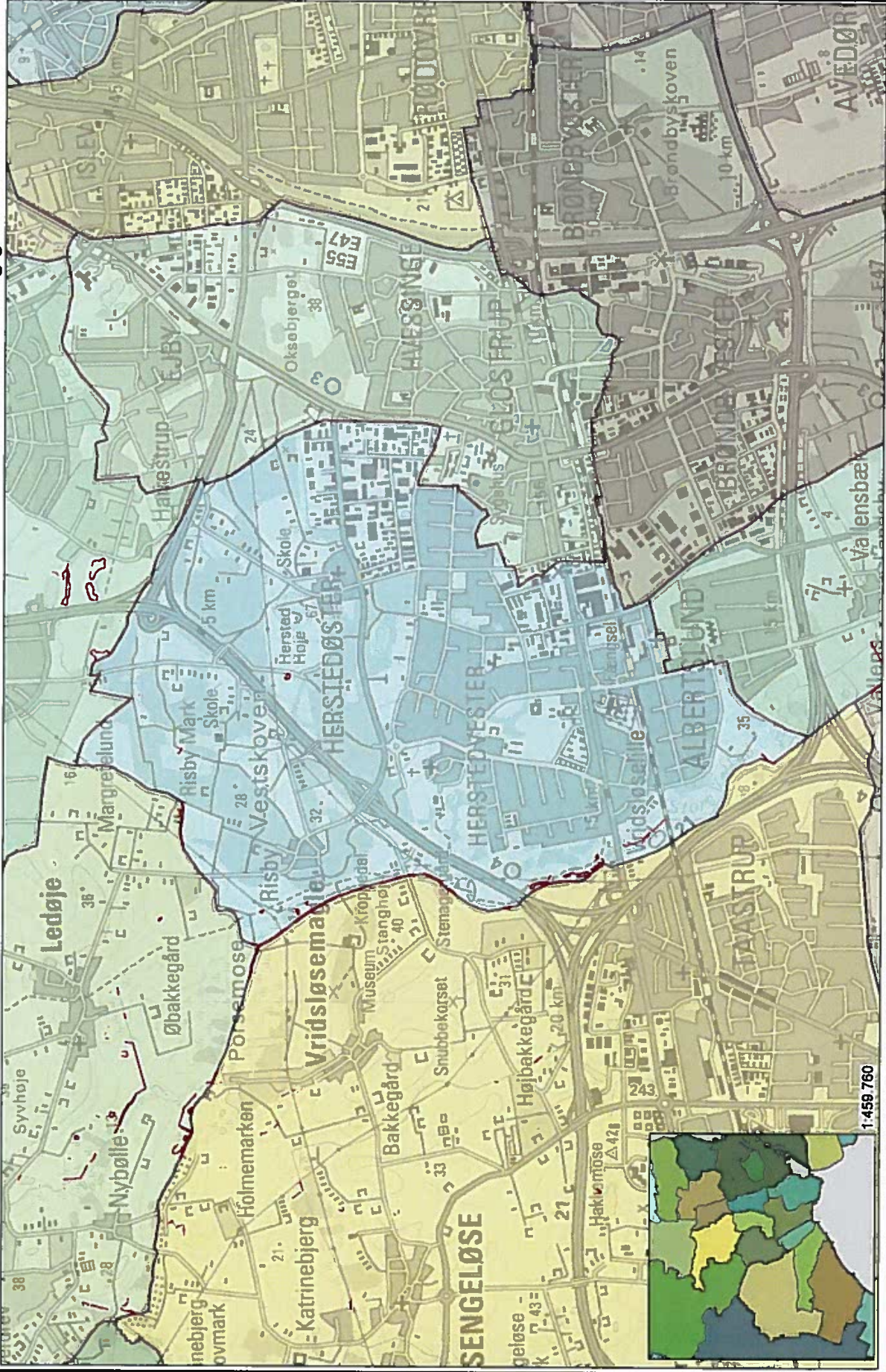


Miljø- og Fødevarerministeriet
NaturErhvervstyrelsen

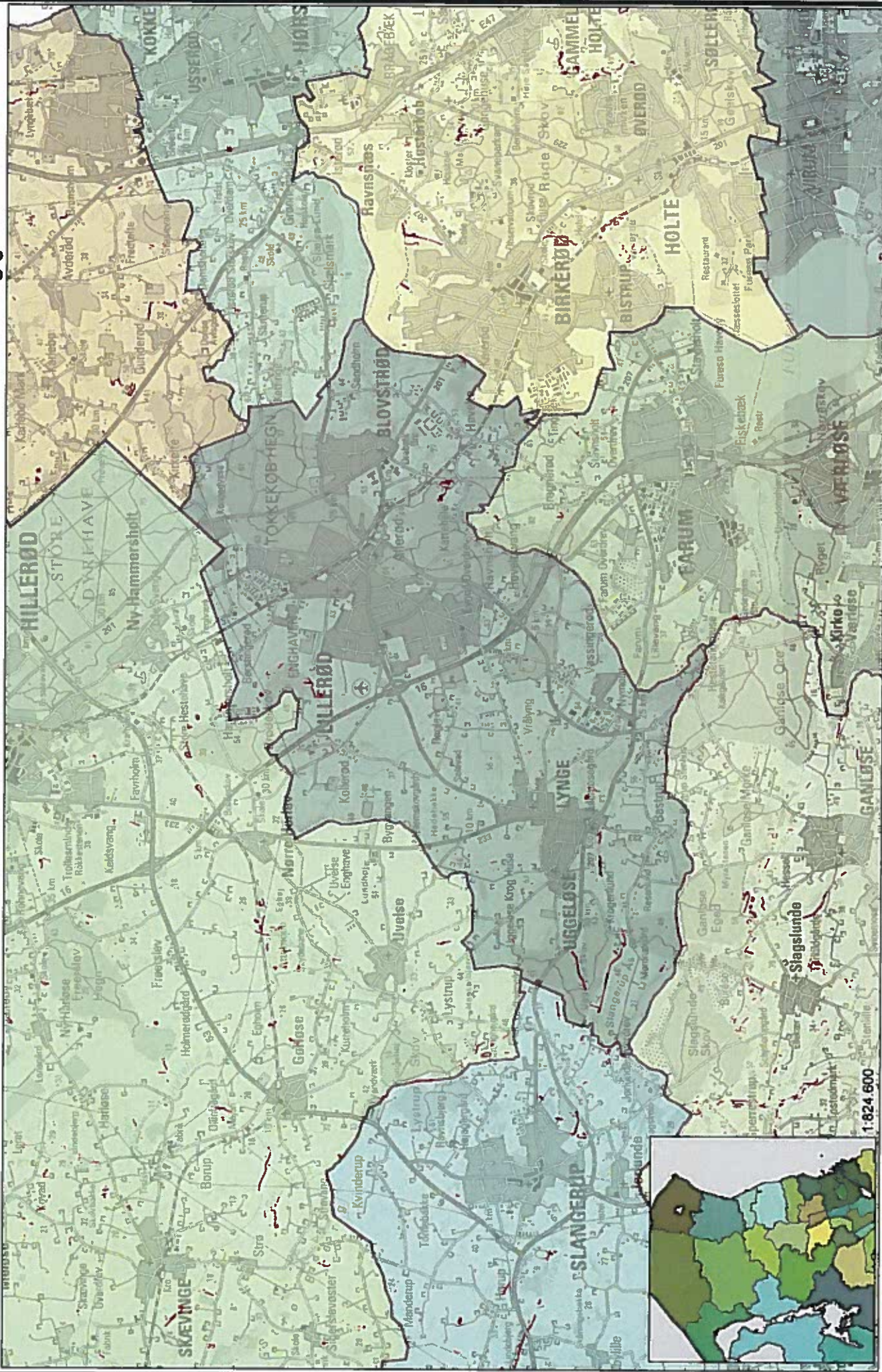
Albertslund Kommune

Fællesmængde af støtteberettiget landbrugsareal
randzoner- og §3 tørre områder



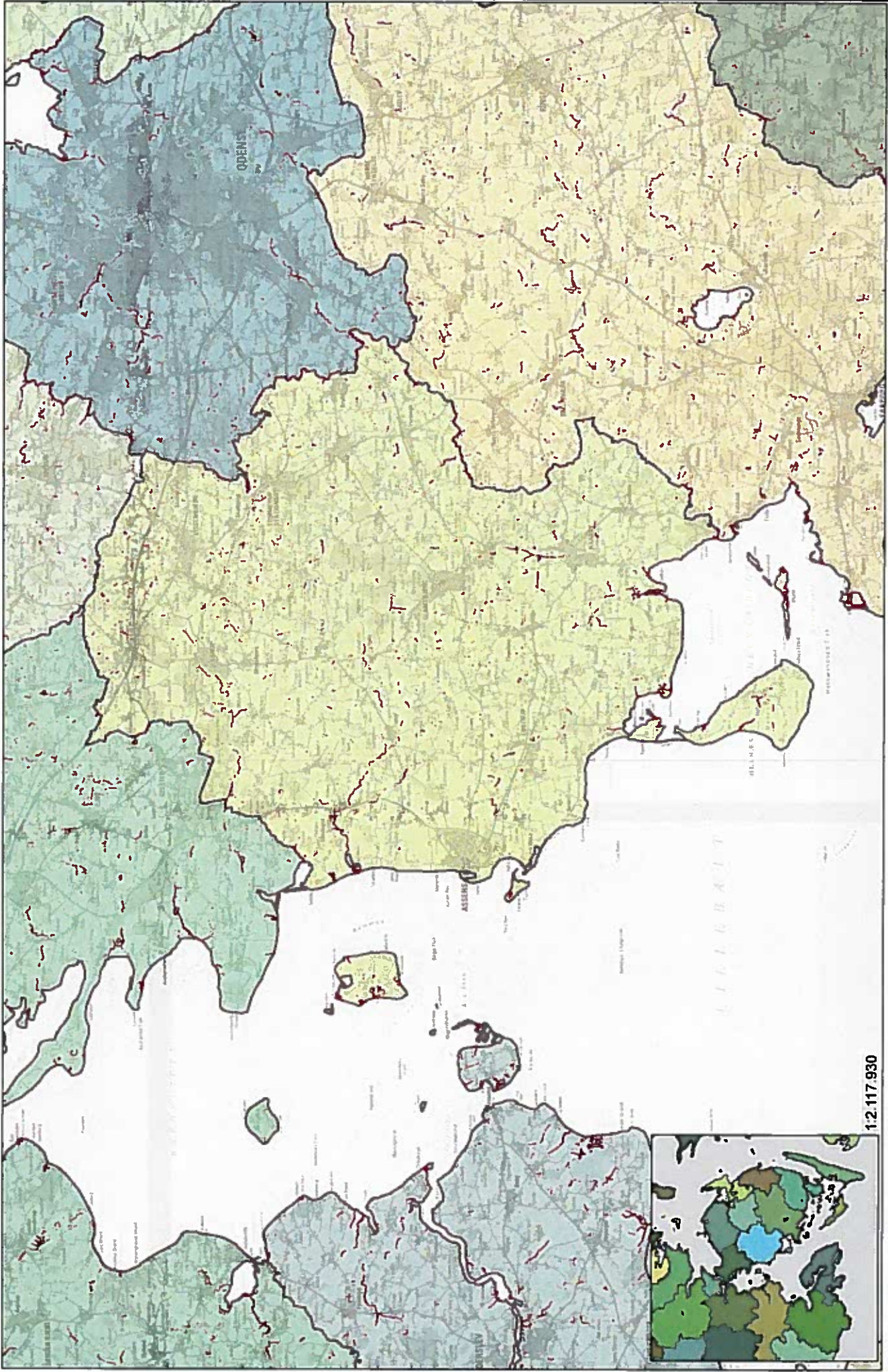
1:459.760

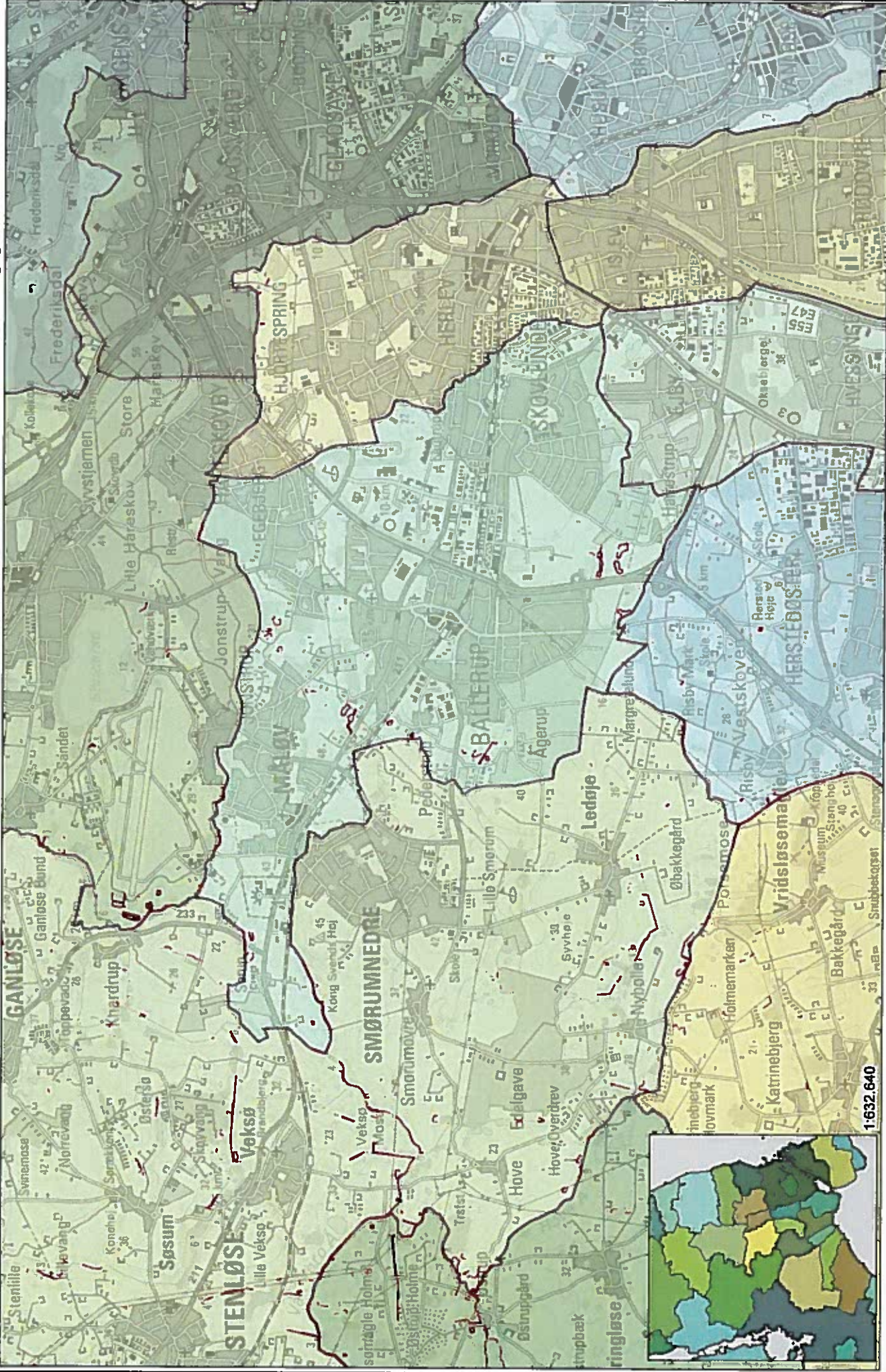
1:35.407



Assens Kommune

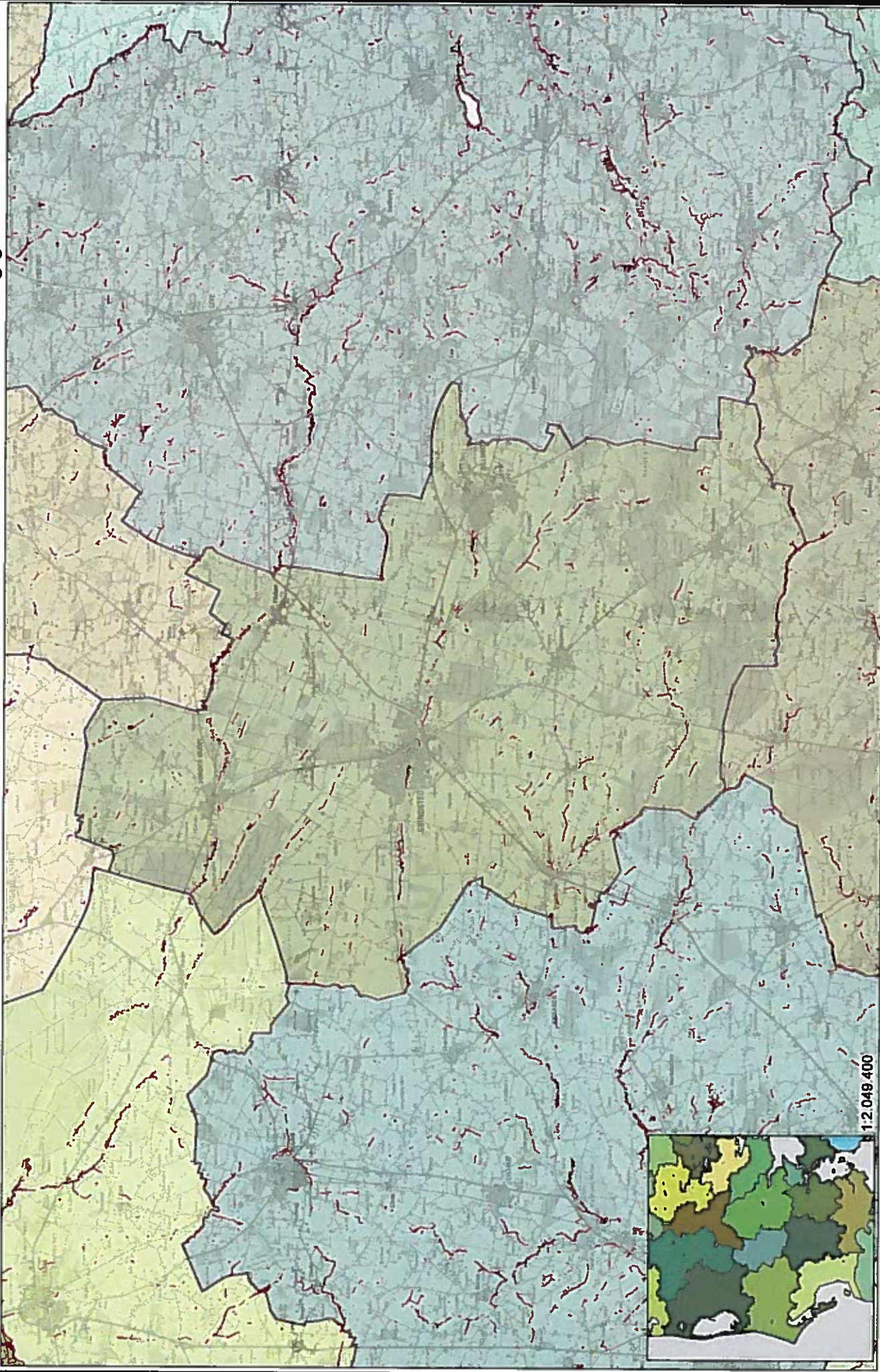
Fællesmængde af støtteberettiget landbrugsareal
randzoner- og §3 tørre områder





Billund Kommune

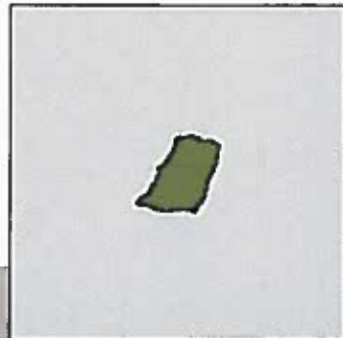
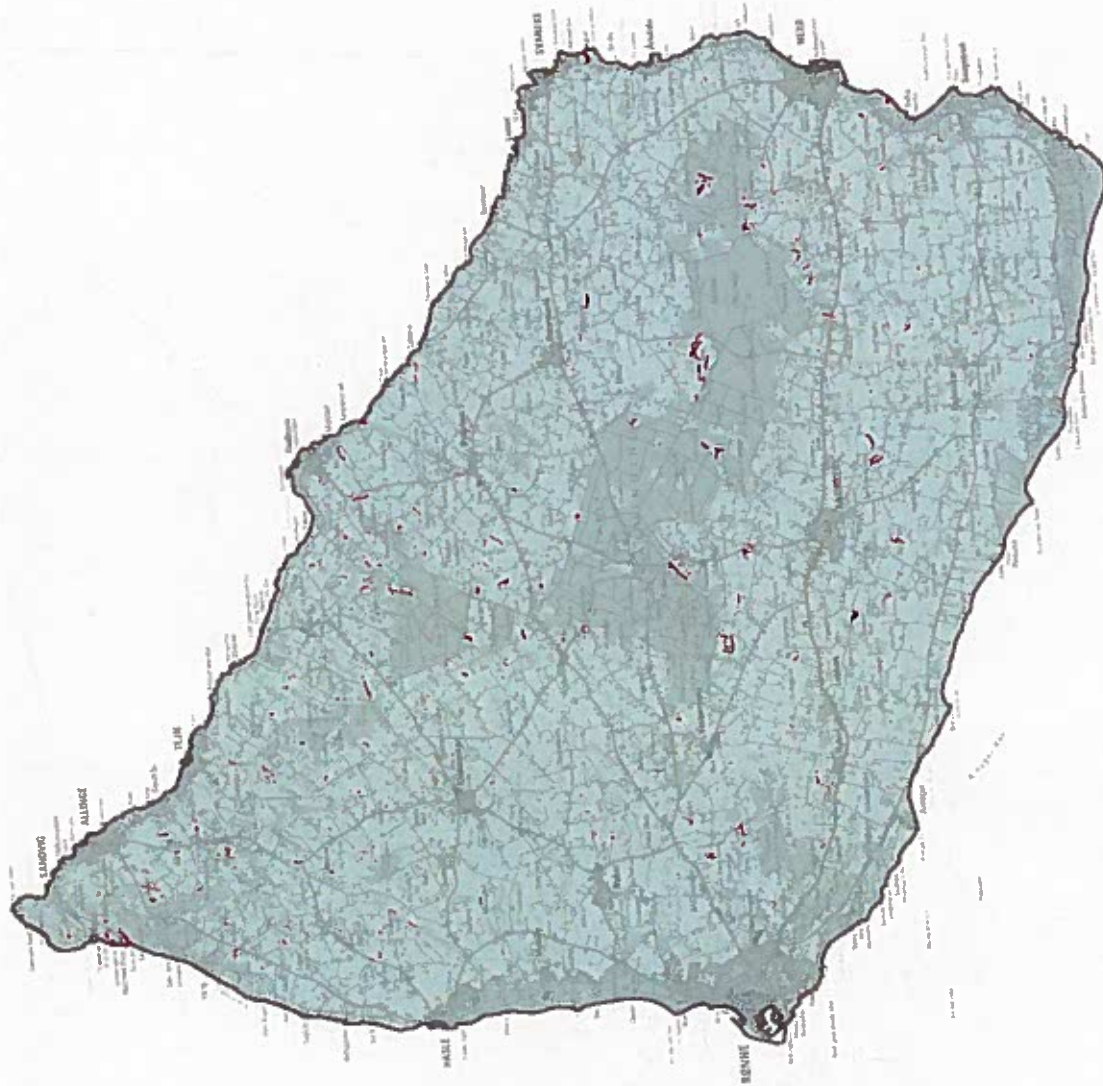
Fællesmængde af støtteberettiget landbrugsareal
randzoner- og §3 tørre områder



1:2.049.400

Bornholms Kommune

Fællesmængde af støtteberettiget landbrugsareal
randzoner- og §3 tørre områder

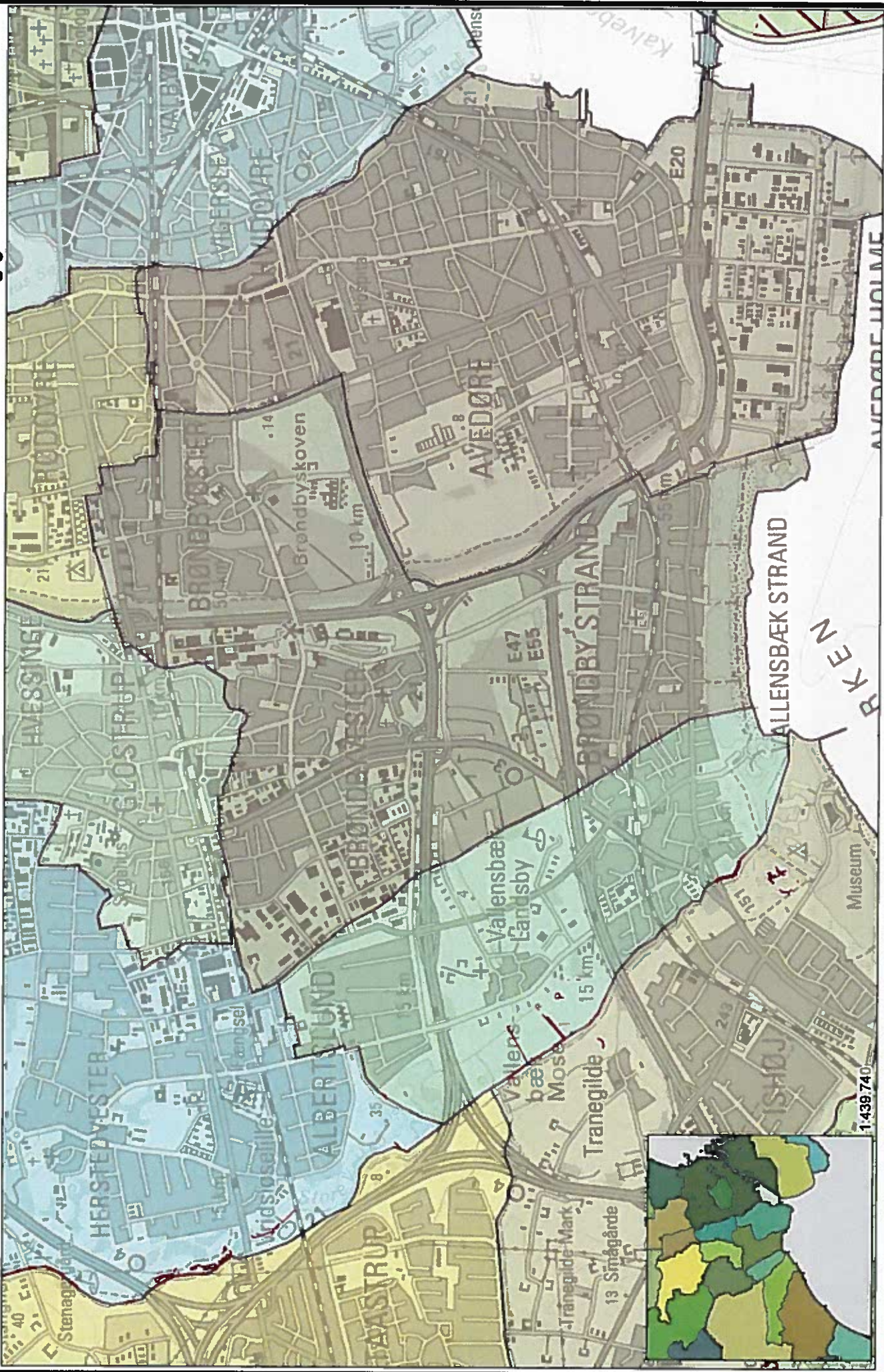


1:2.009.320

1:154.734

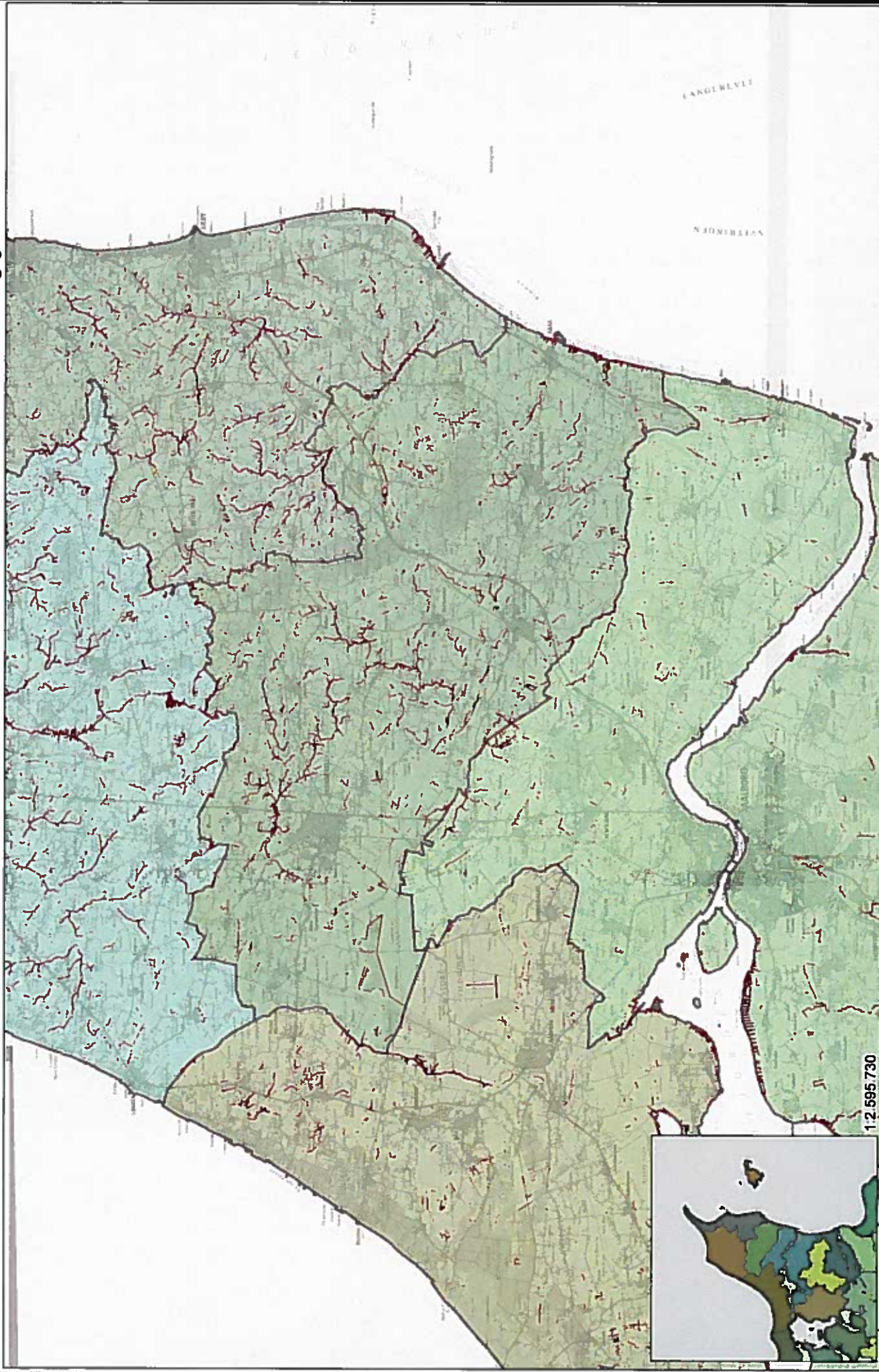
Brøndby Kommune

Fællesmængde af støtteberettiget landbrugsareal
randzoner- og §3 tørre områder

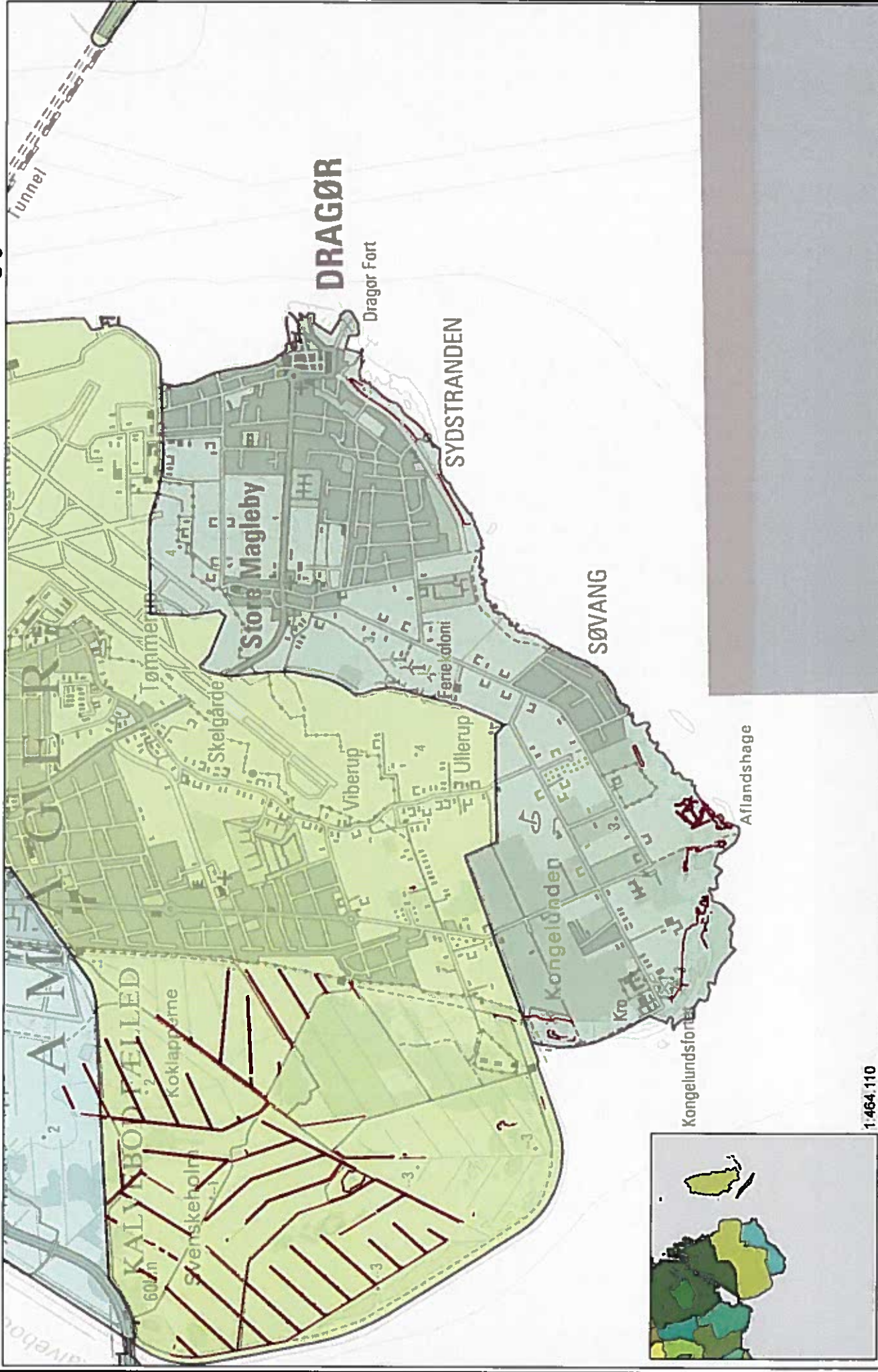


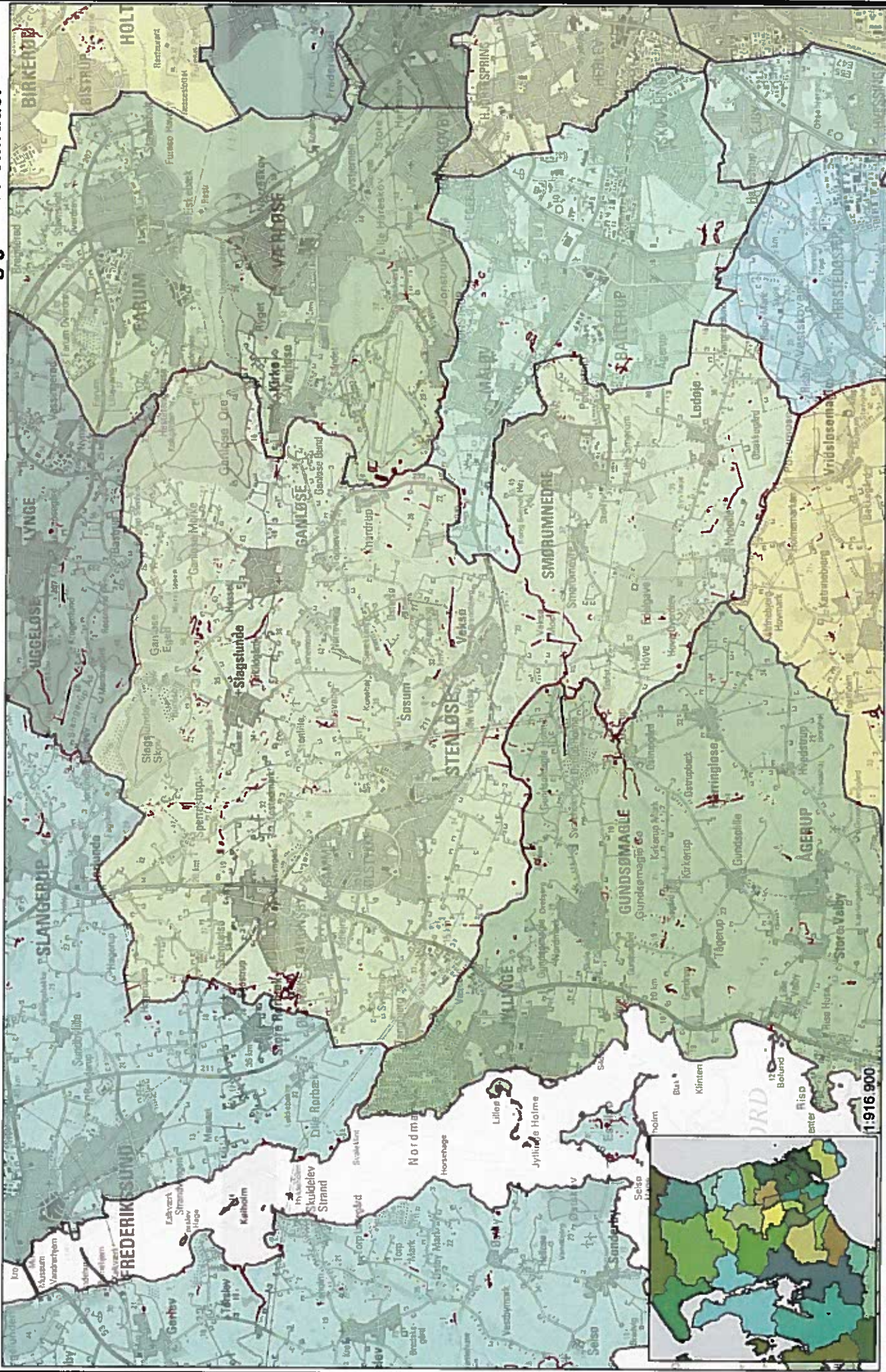
Brønderslev Kommune

Fællesmængde af støtteberettiget landbrugsareal
randzoner- og §3 tørre områder



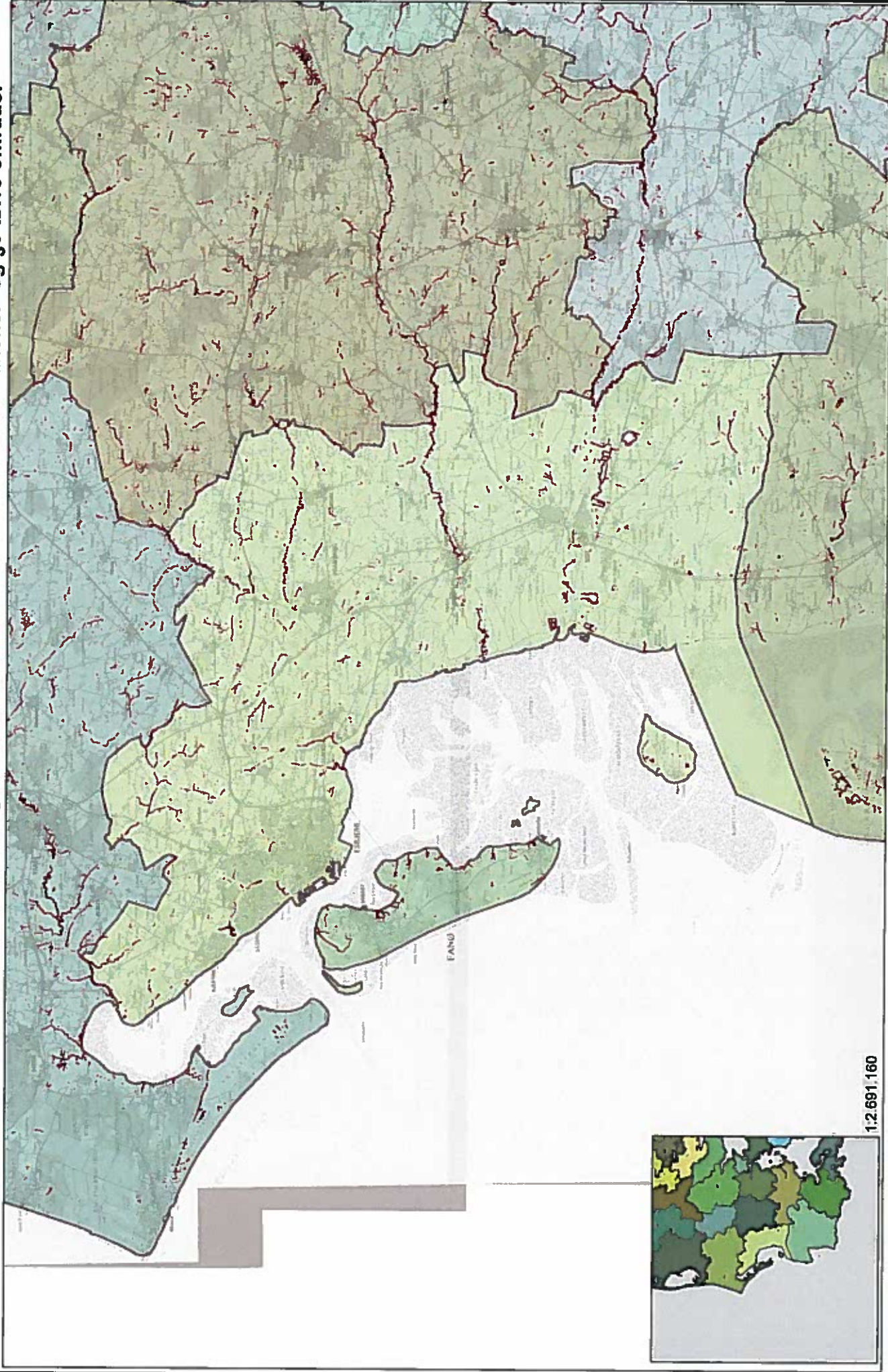
1:2.595.730

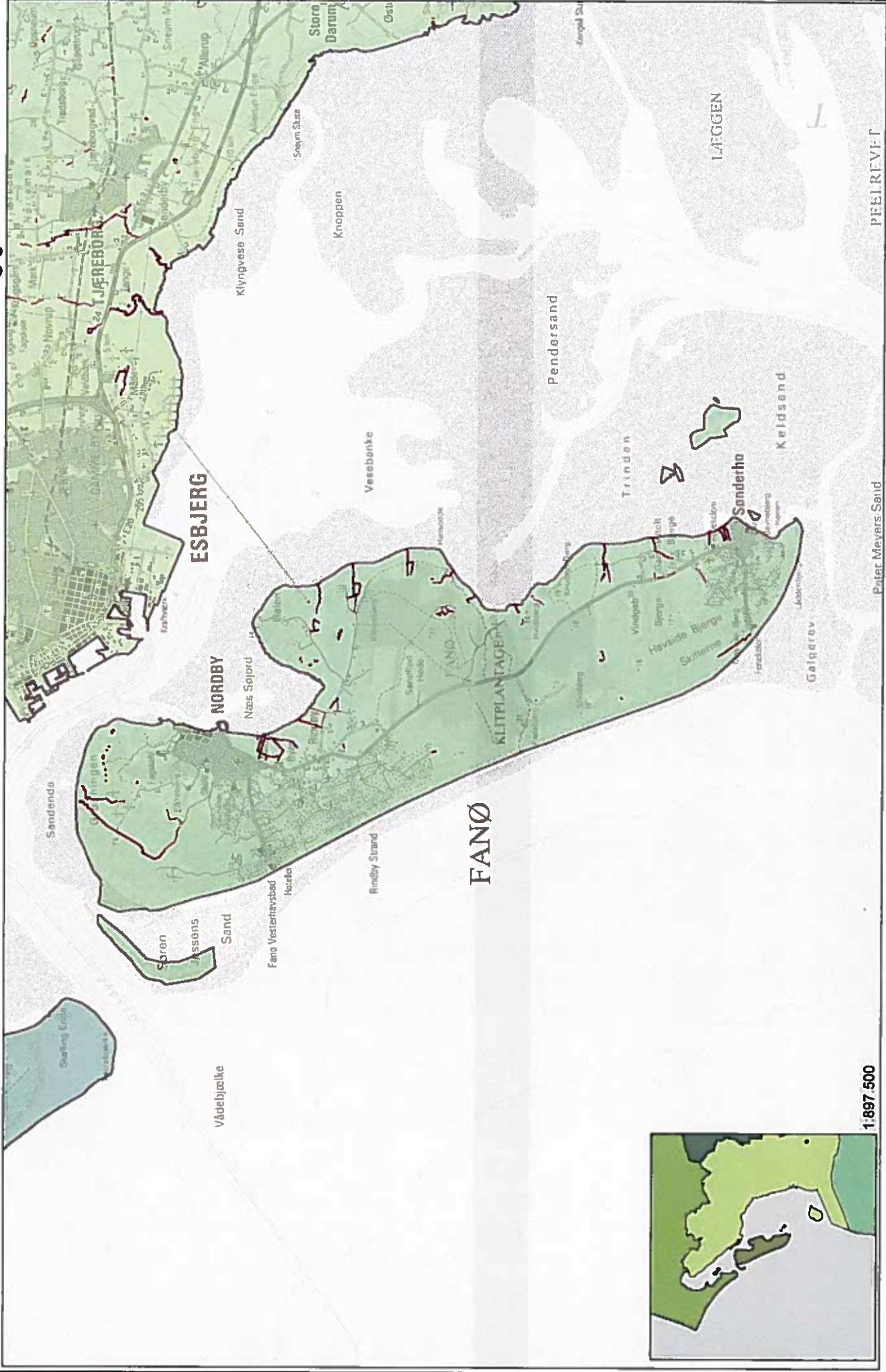




Esbjerg Kommune

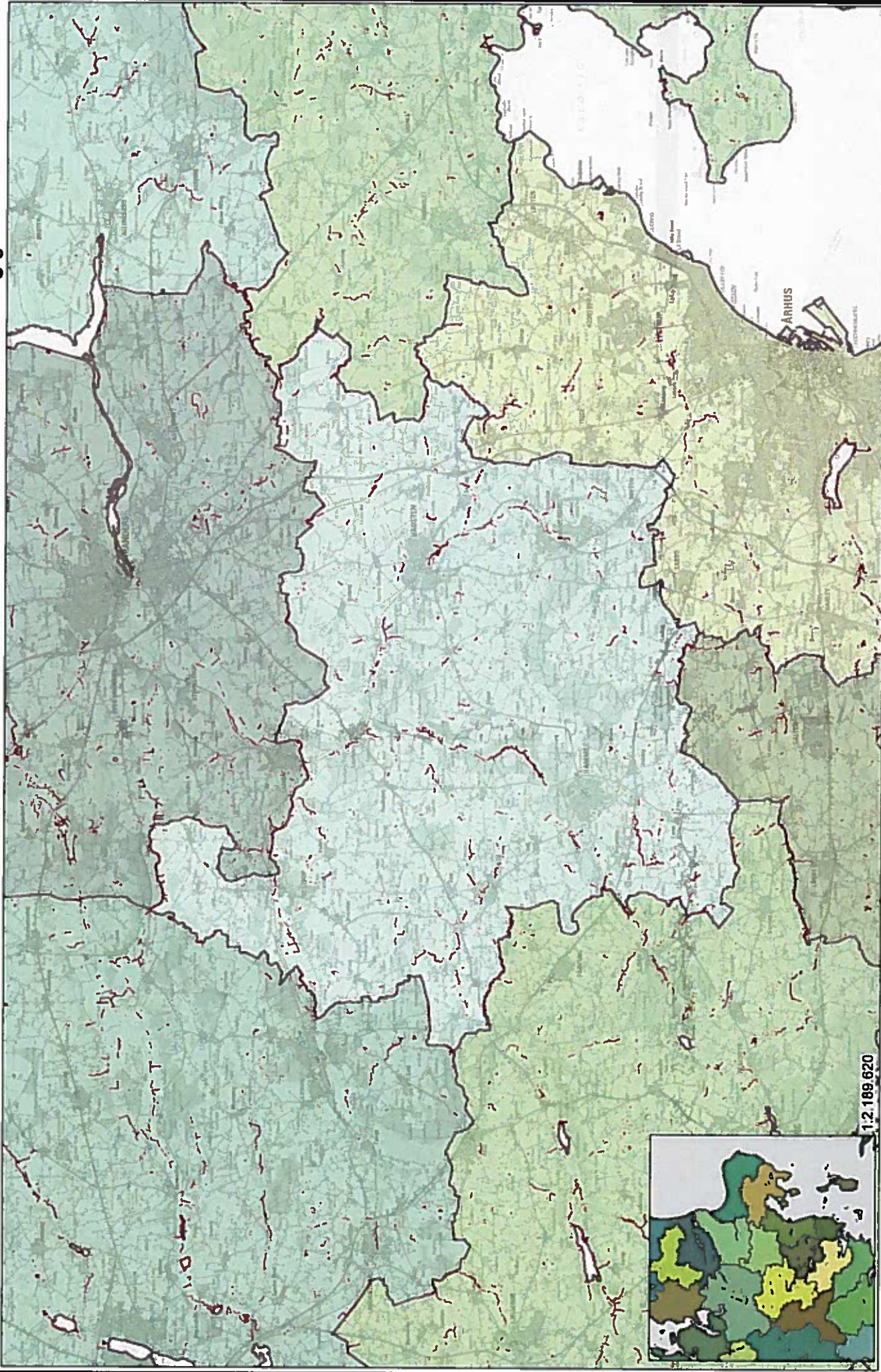
Fællesmængde af støtteberettiget landbrugsareal
randzoner- og §3 tørre områder

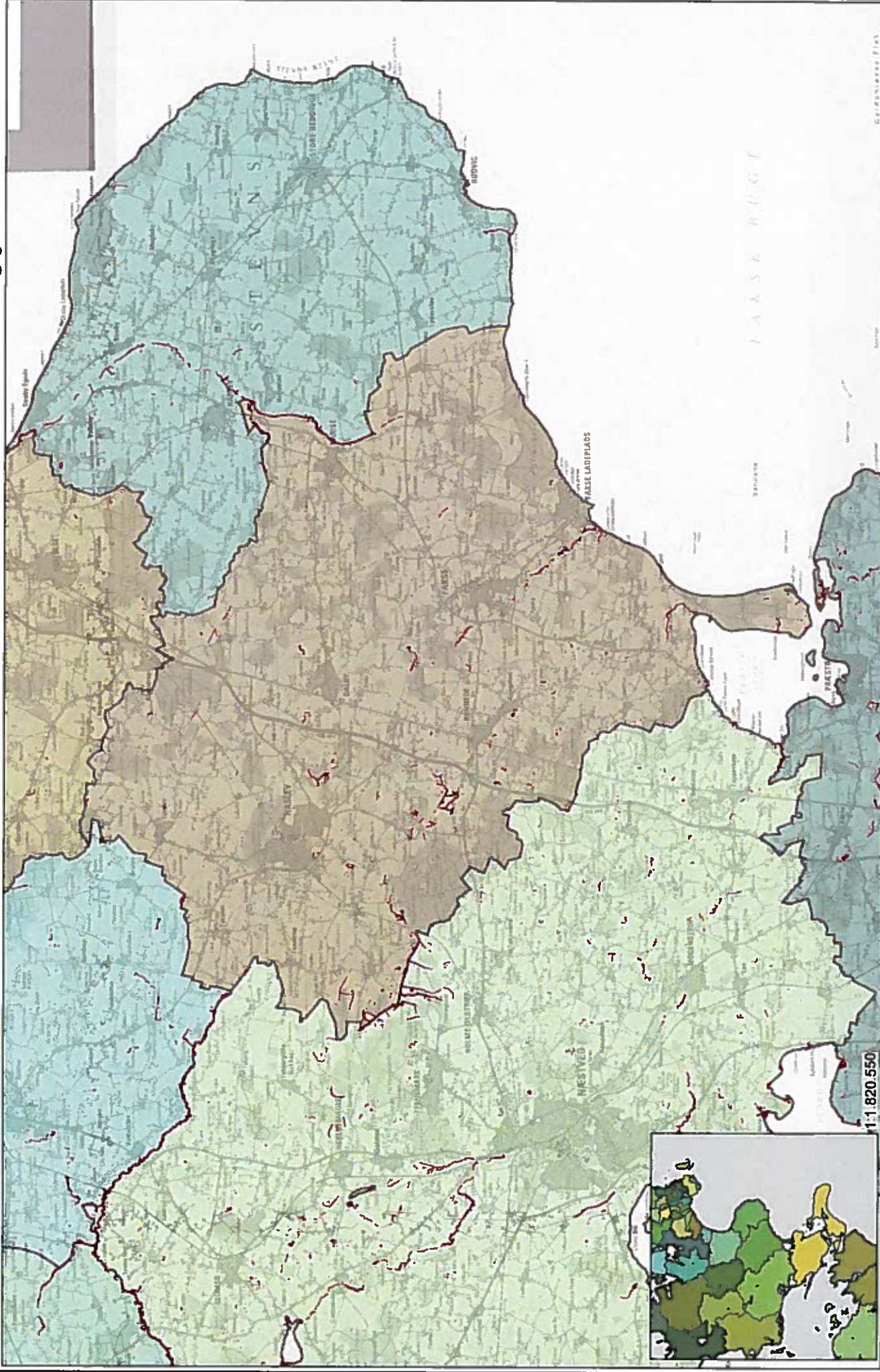




Favrskov Kommune

Fællesmængde af støtteberettiget landbrugsareal
randzoner- og §3 tørre områder



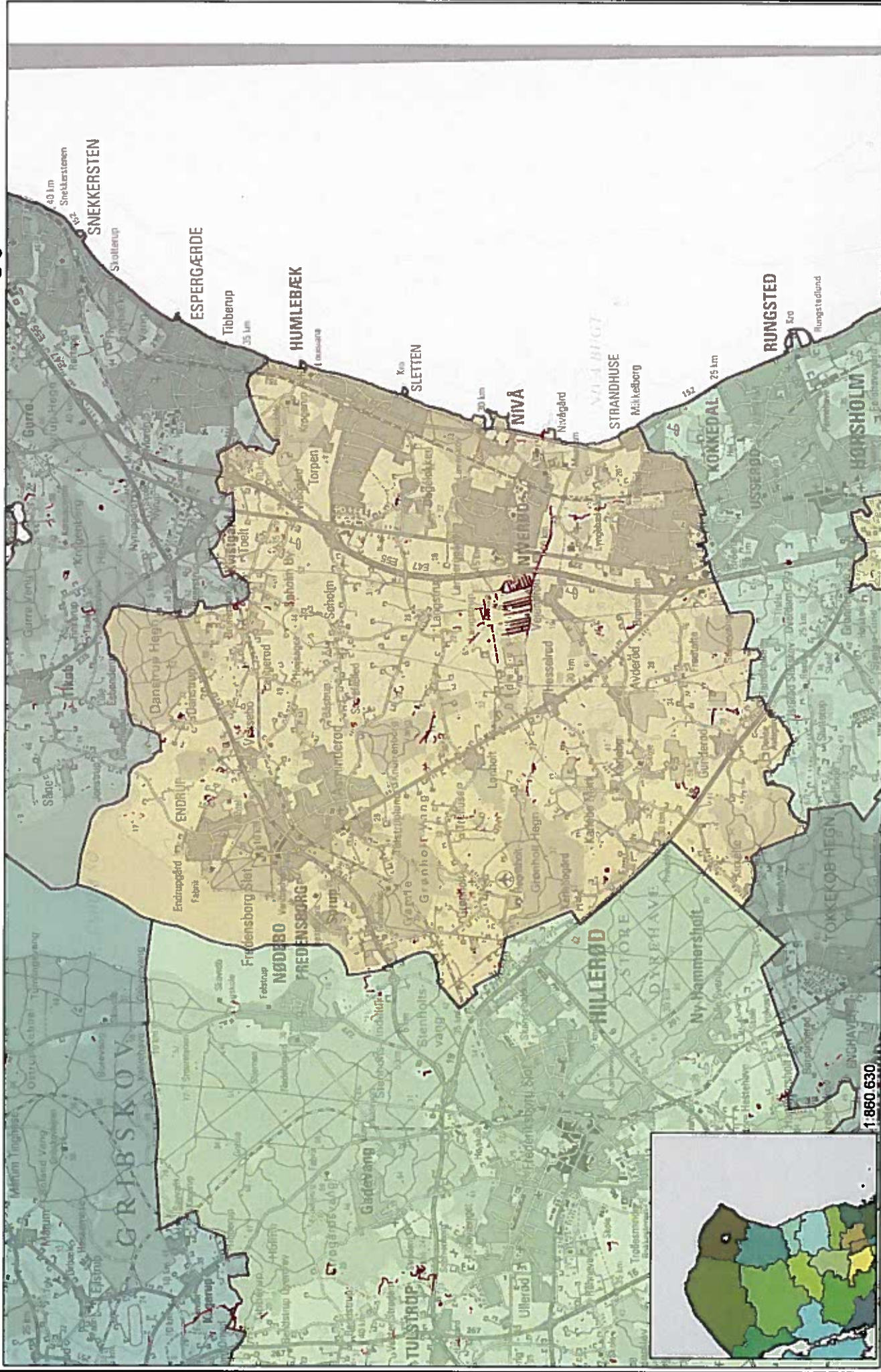


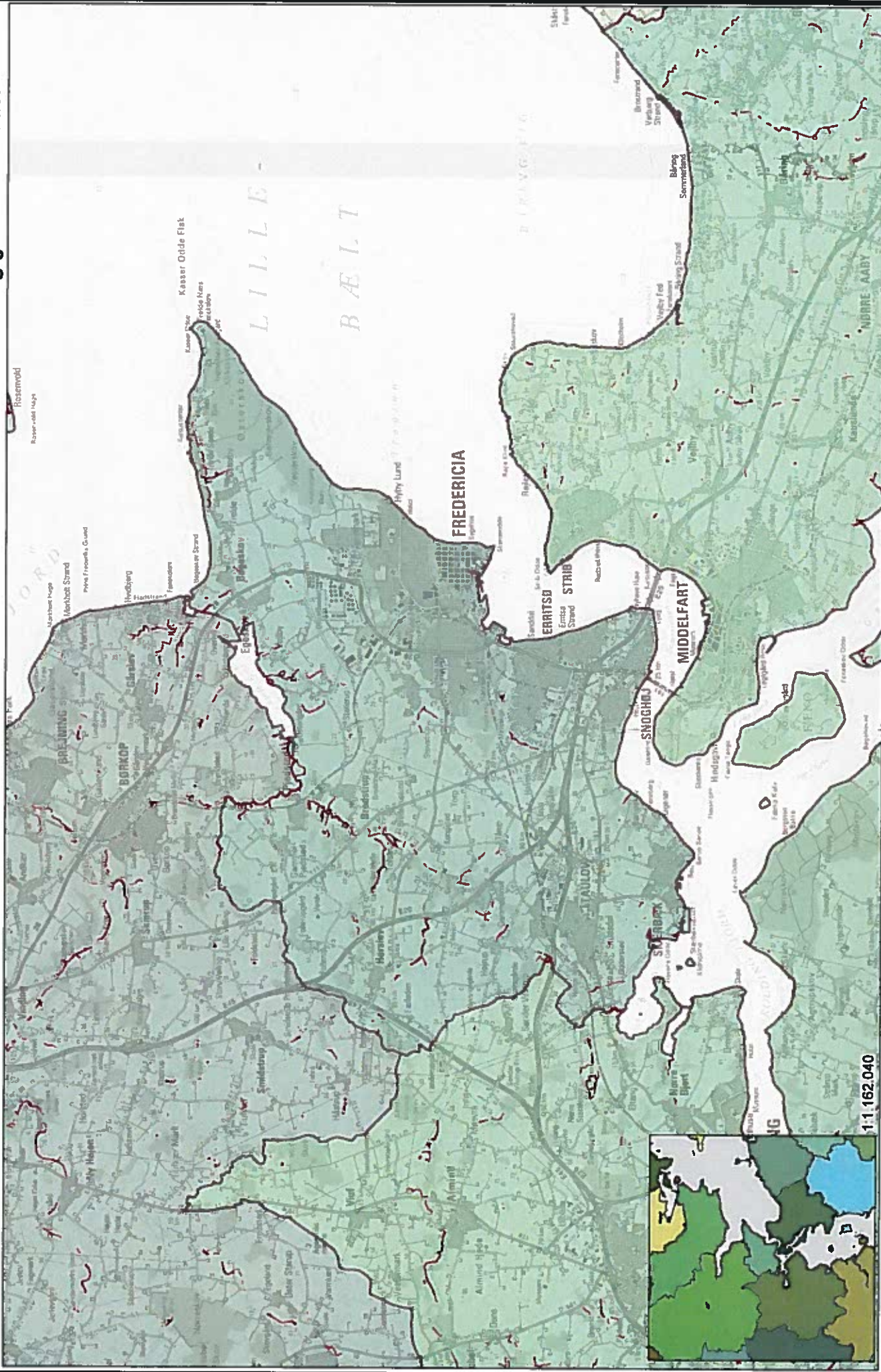
1:1.820.550

Geografisk Fil

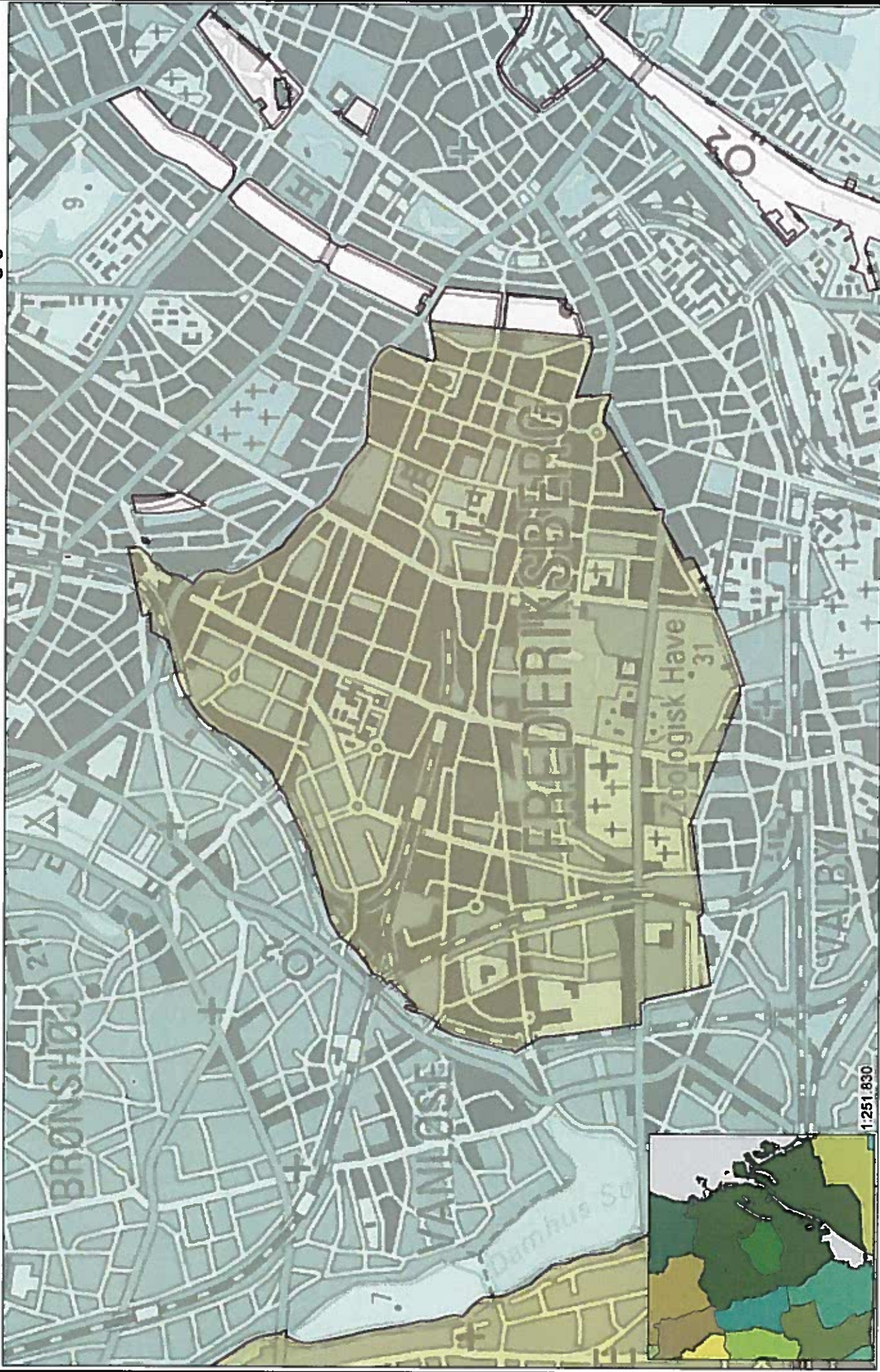
Fredensborg Kommune

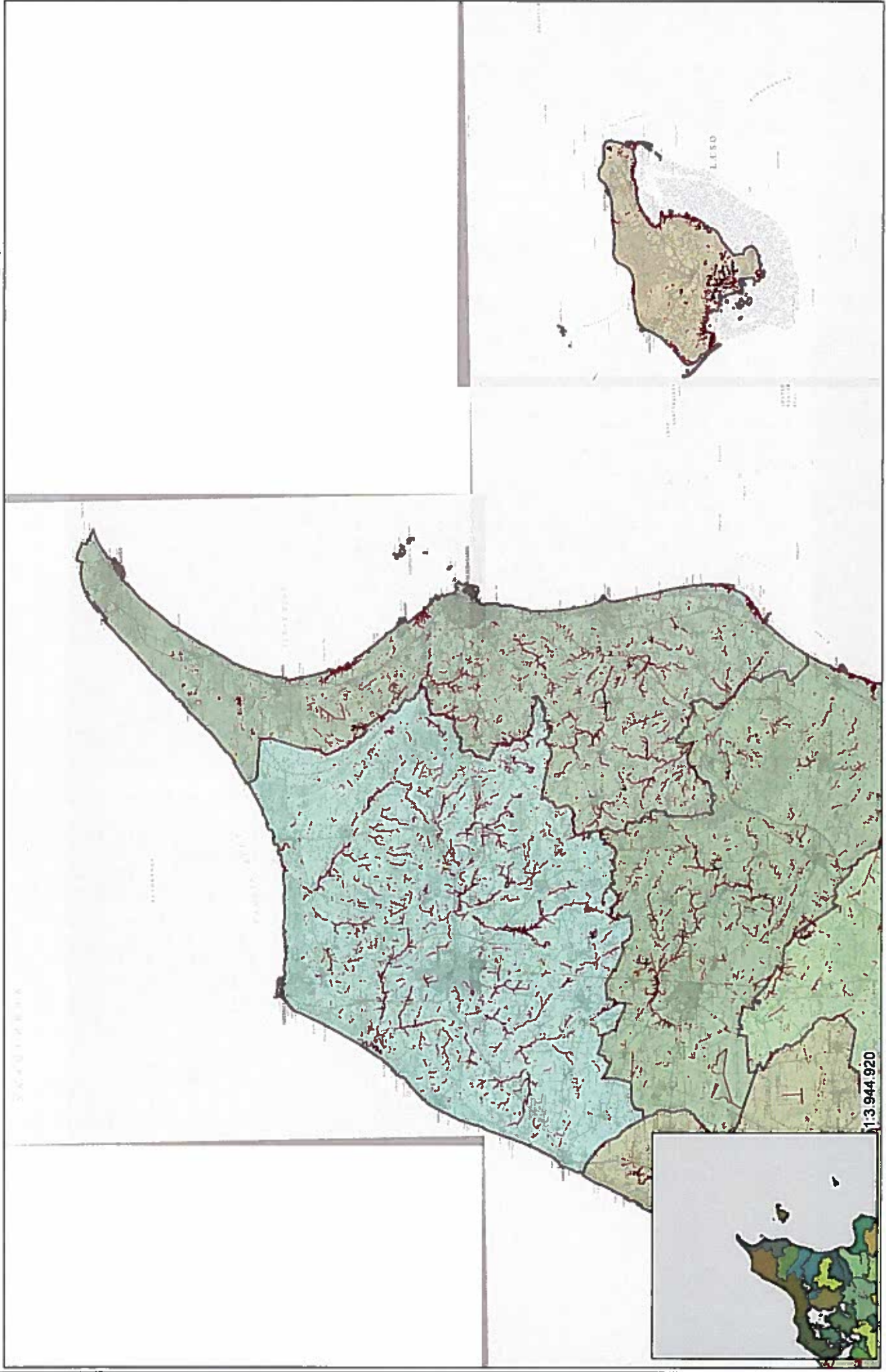
Fællesmængde af støtteberettiget landbrugsareal
randzoner- og §3 tørre områder





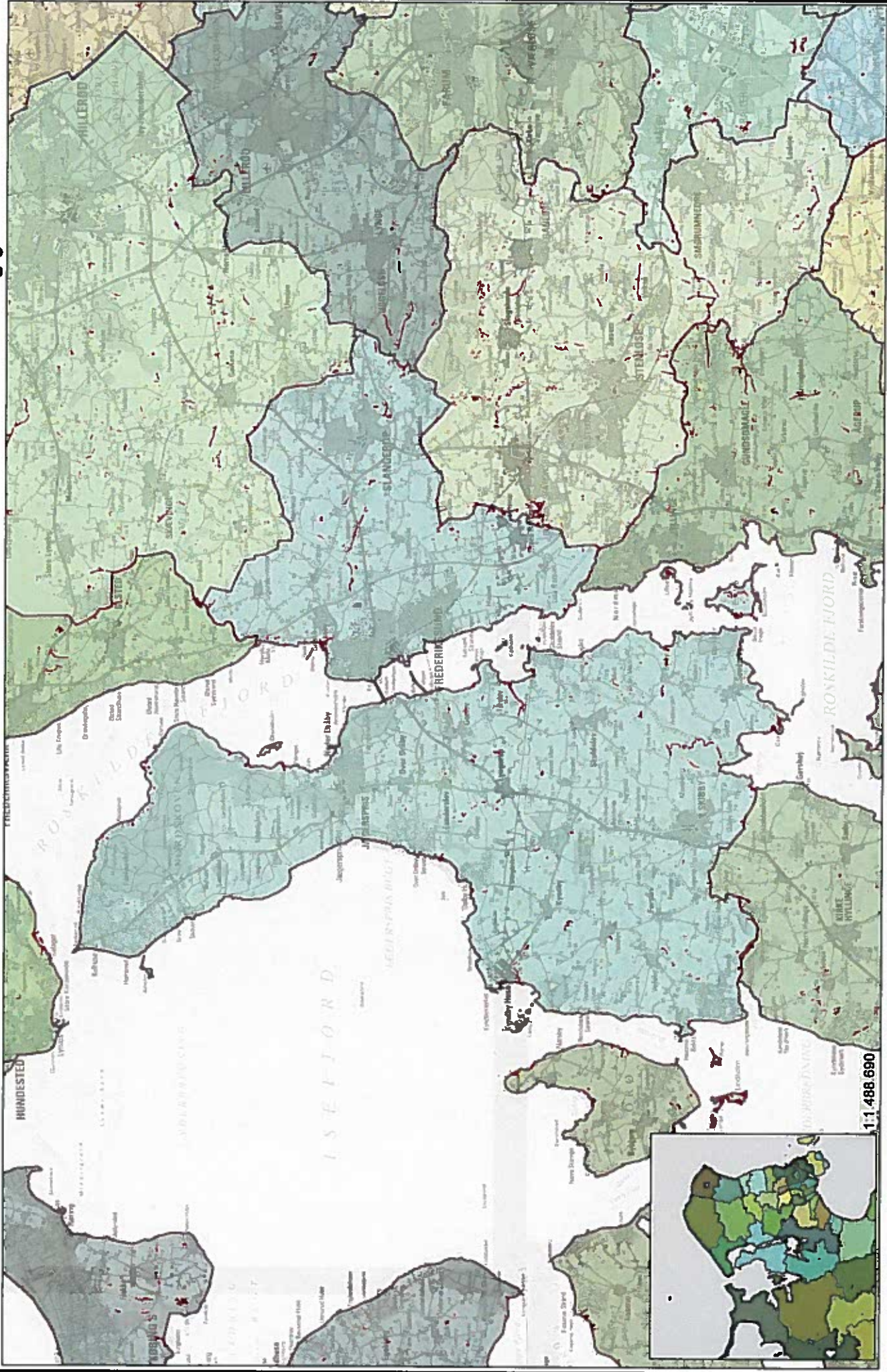
1:162.040





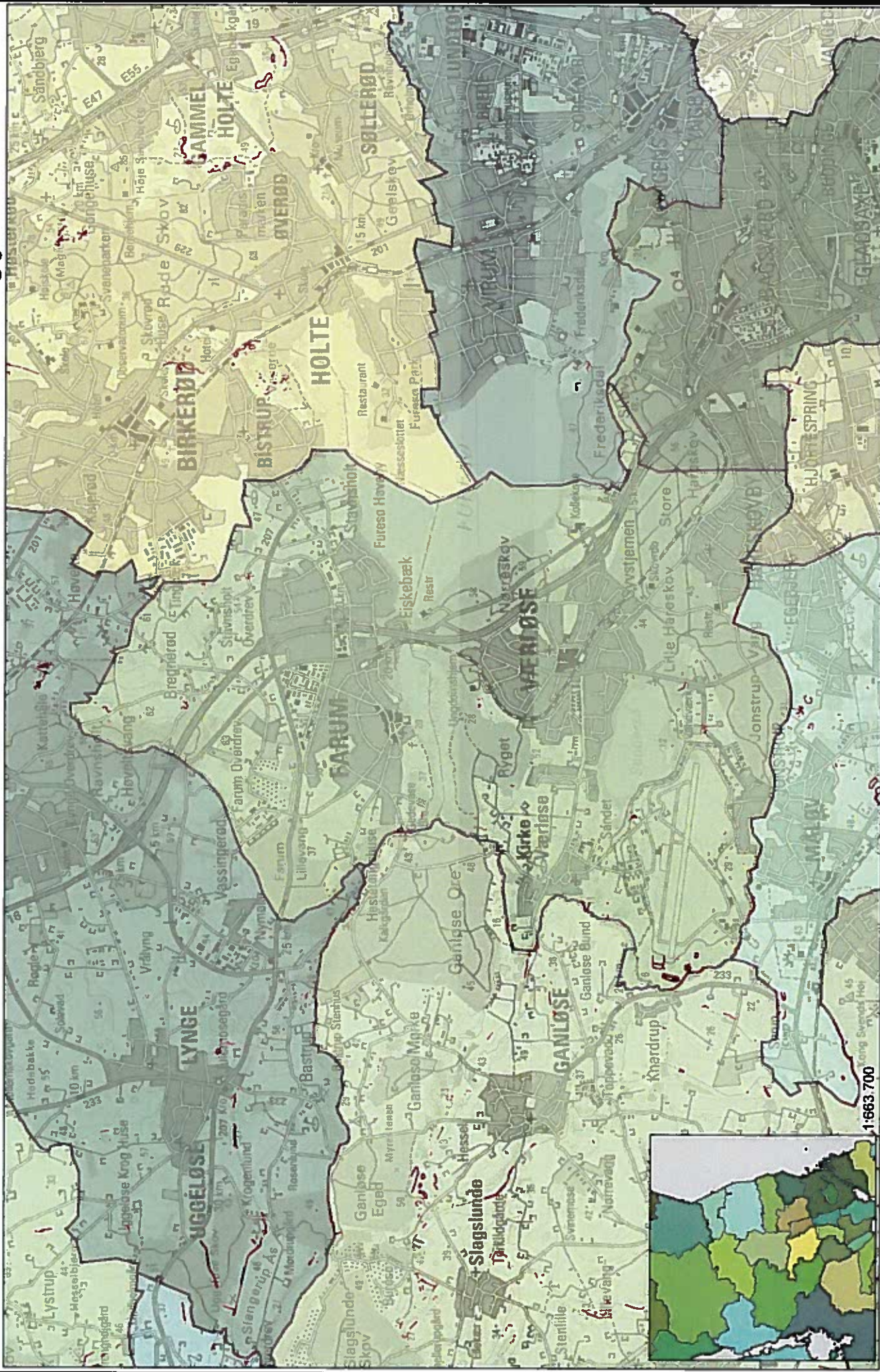
Frederikssund Kommune

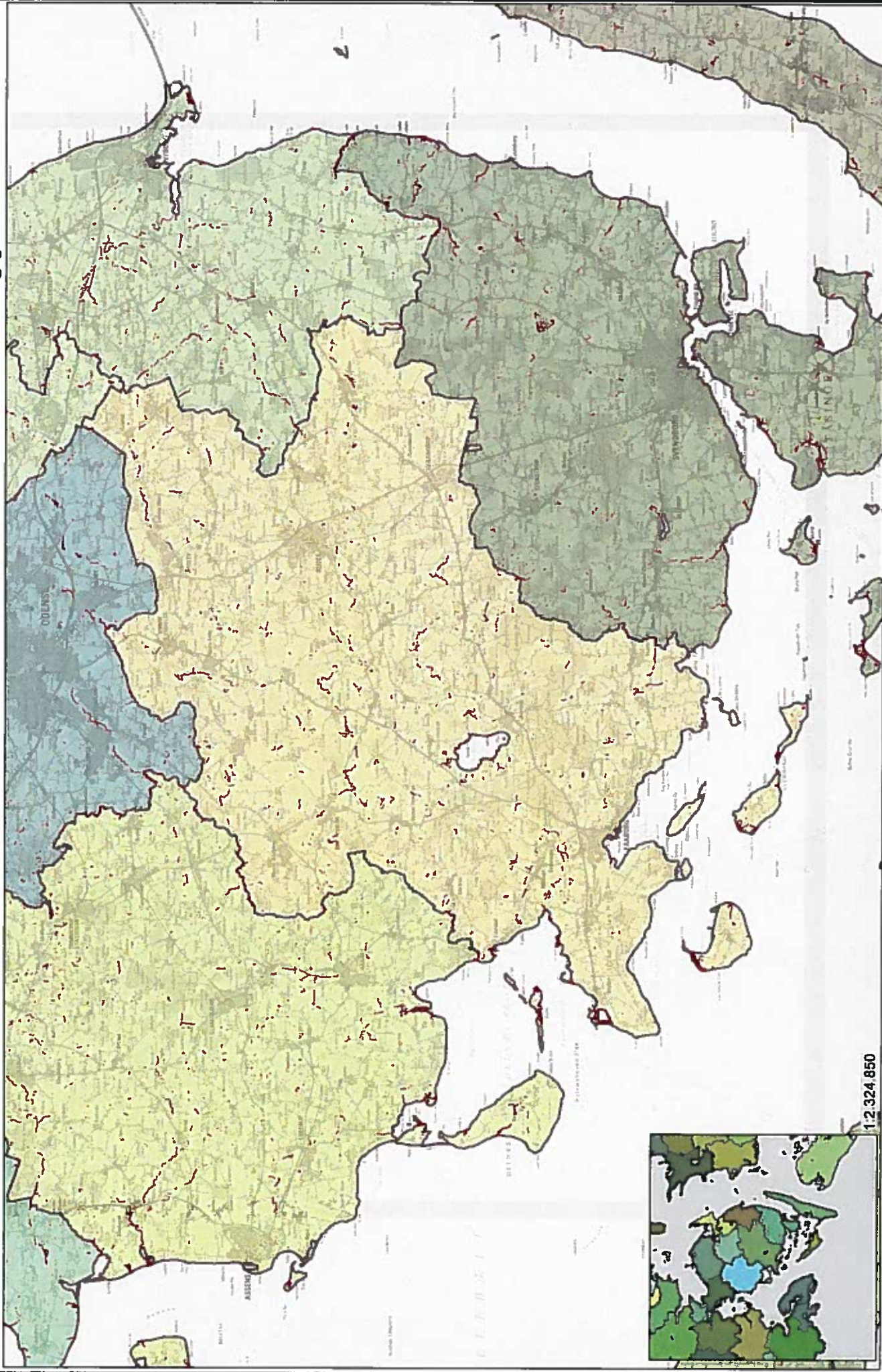
Fællesmængde af støtteberettiget landbrugsareal
randzoner- og §3 tørre områder



1:1.488.690

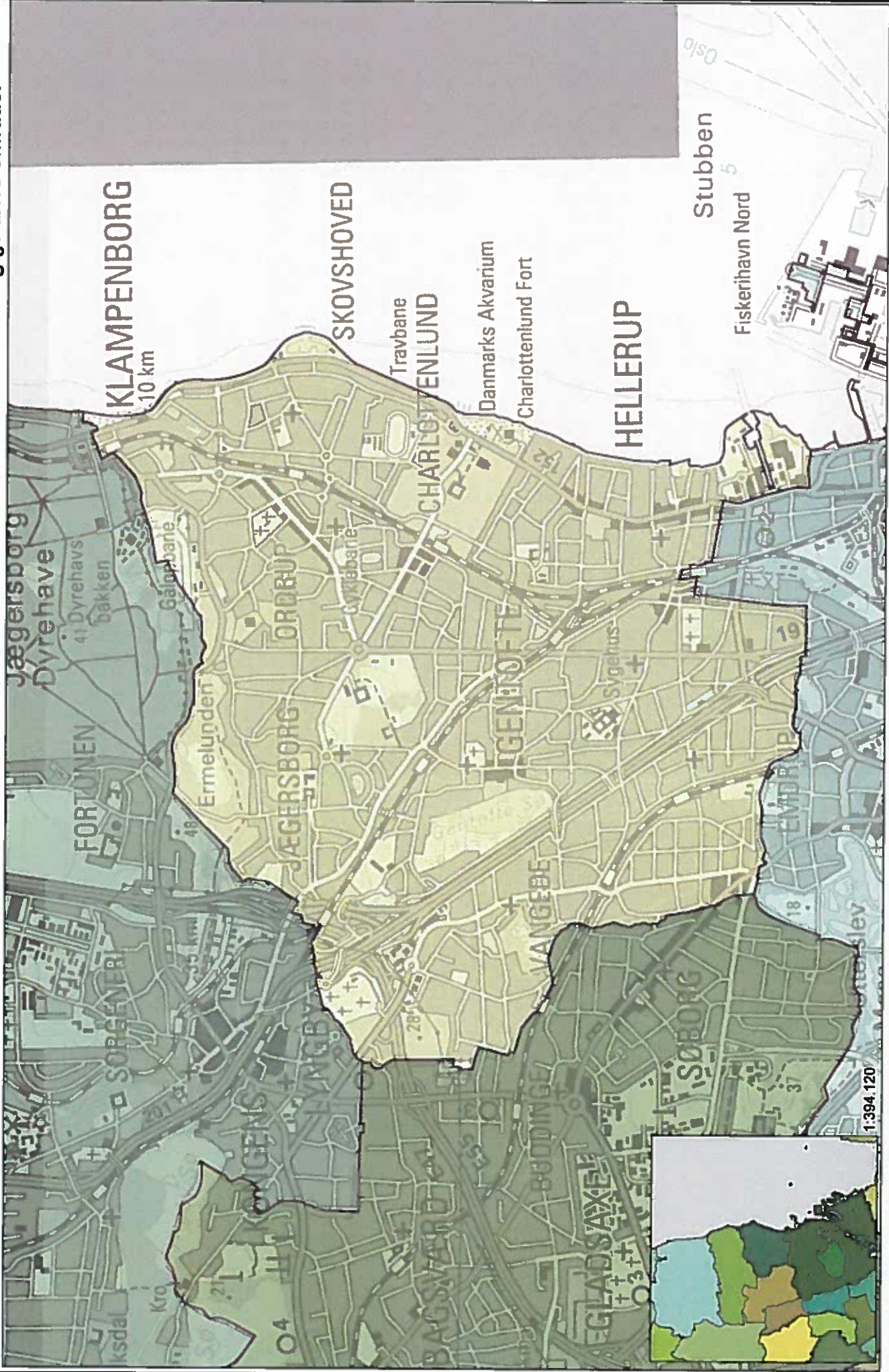
1:115.100





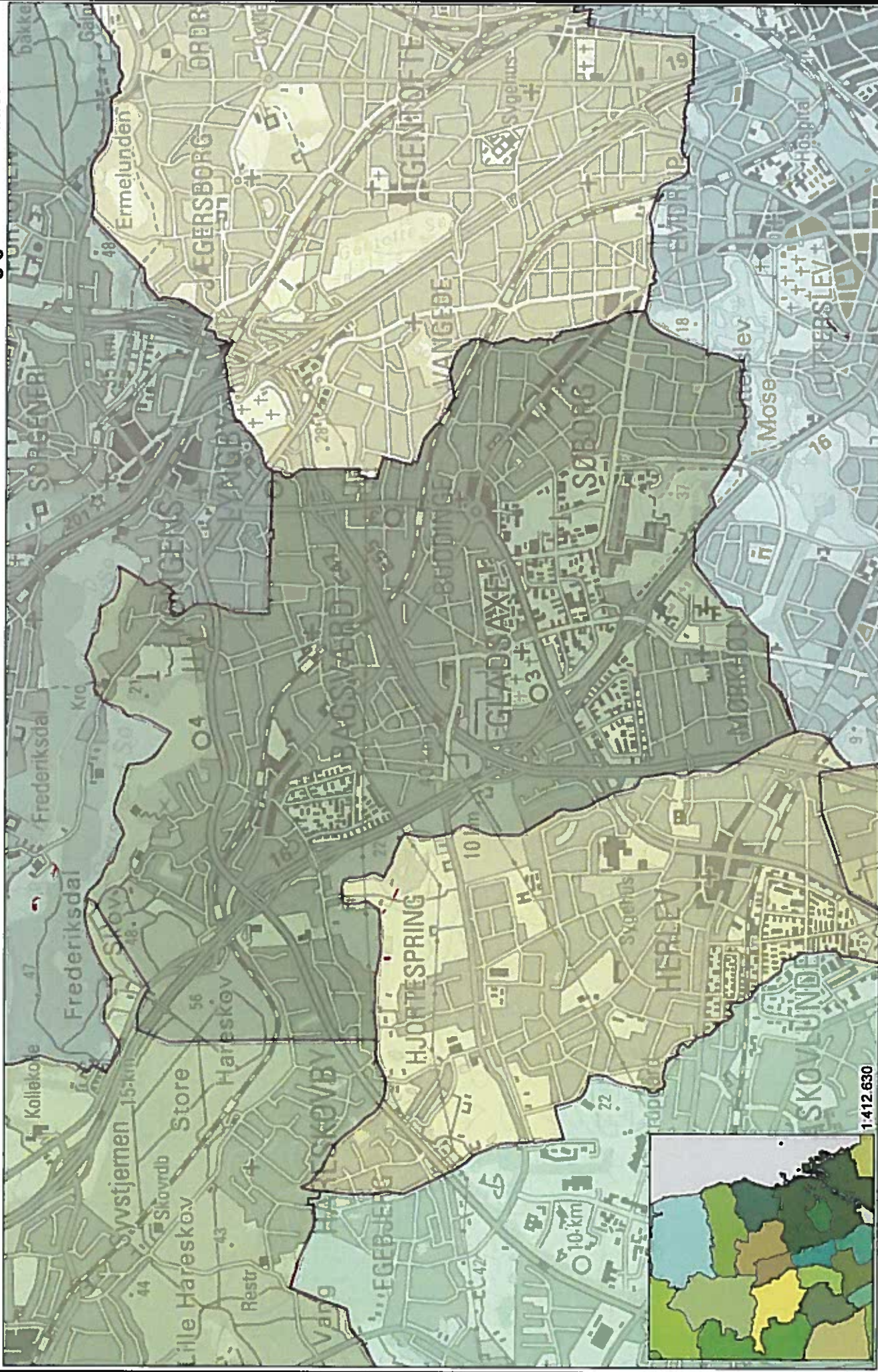
Gentofte Kommune

Fællesmængde af støtteberettiget landbrugsareal
randzoner- og §3 tørre områder



Gladsaxe Kommune

Fællesmængde af støtteberettiget landbrugsareal
randzoner- og §3 tørre områder

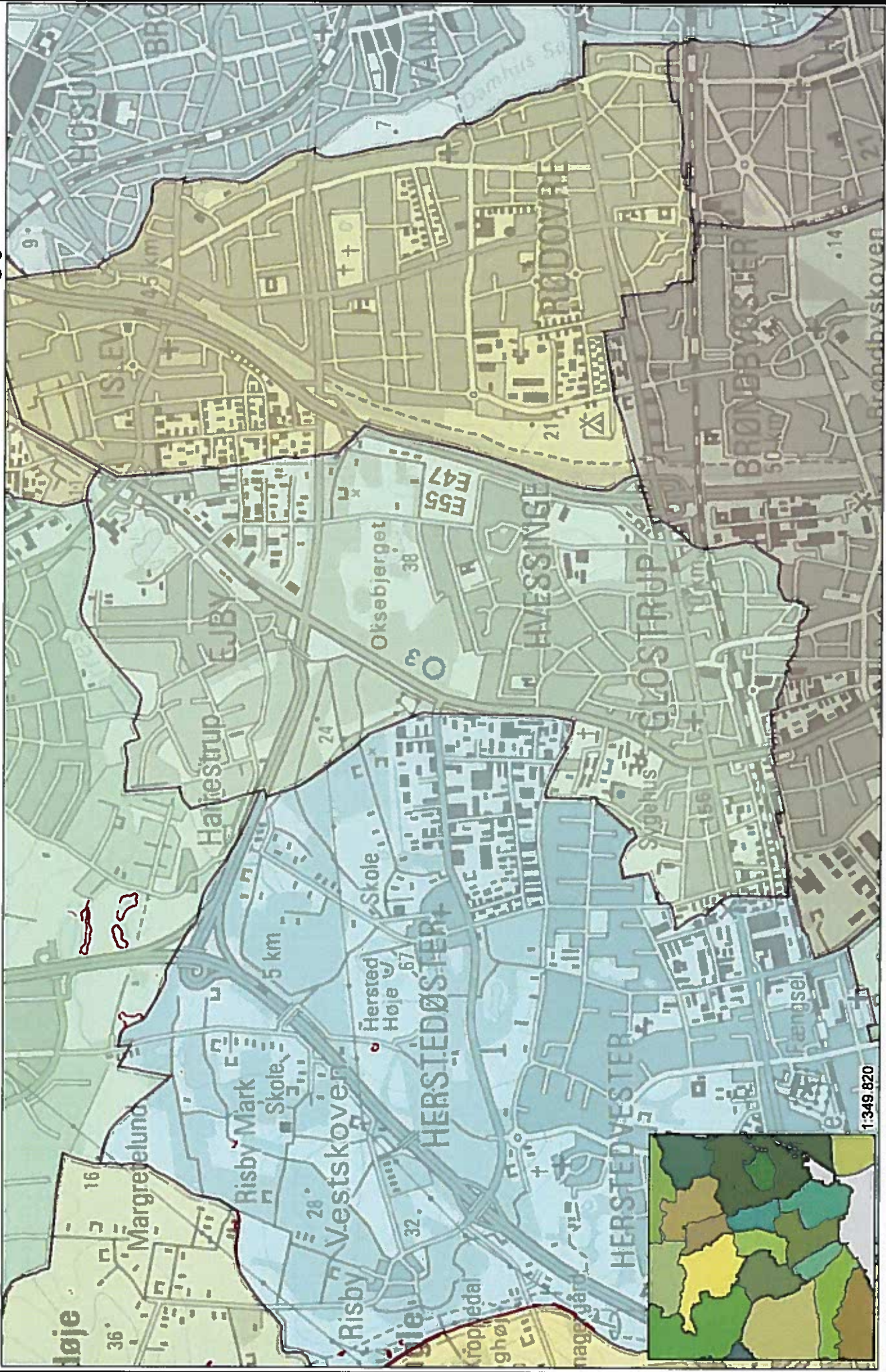


1412.630

1.31.831

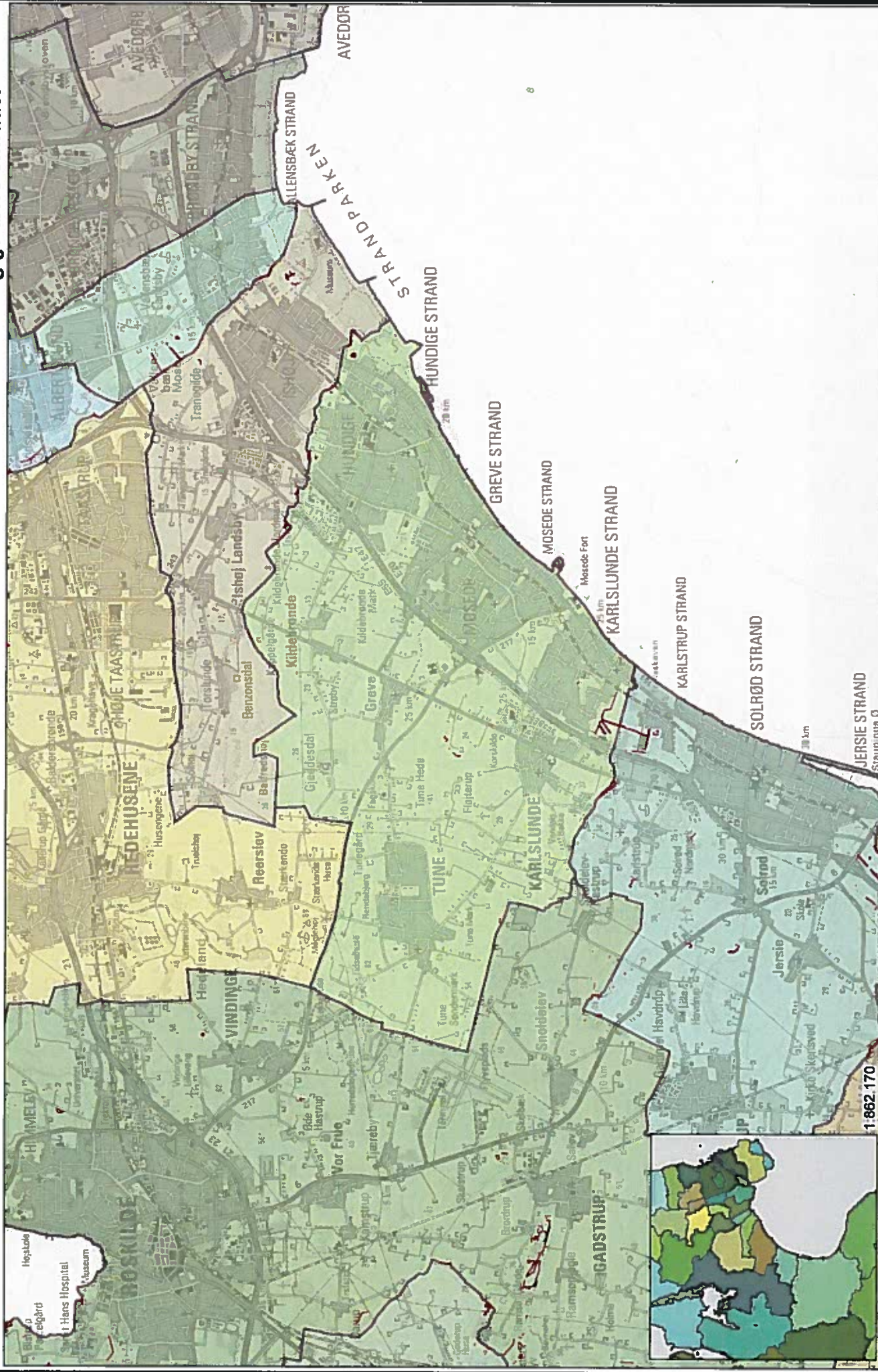
Glostrup Kommune

Fællesmængde af støtteberettiget landbrugsareal
randzoner- og §3 tørre områder



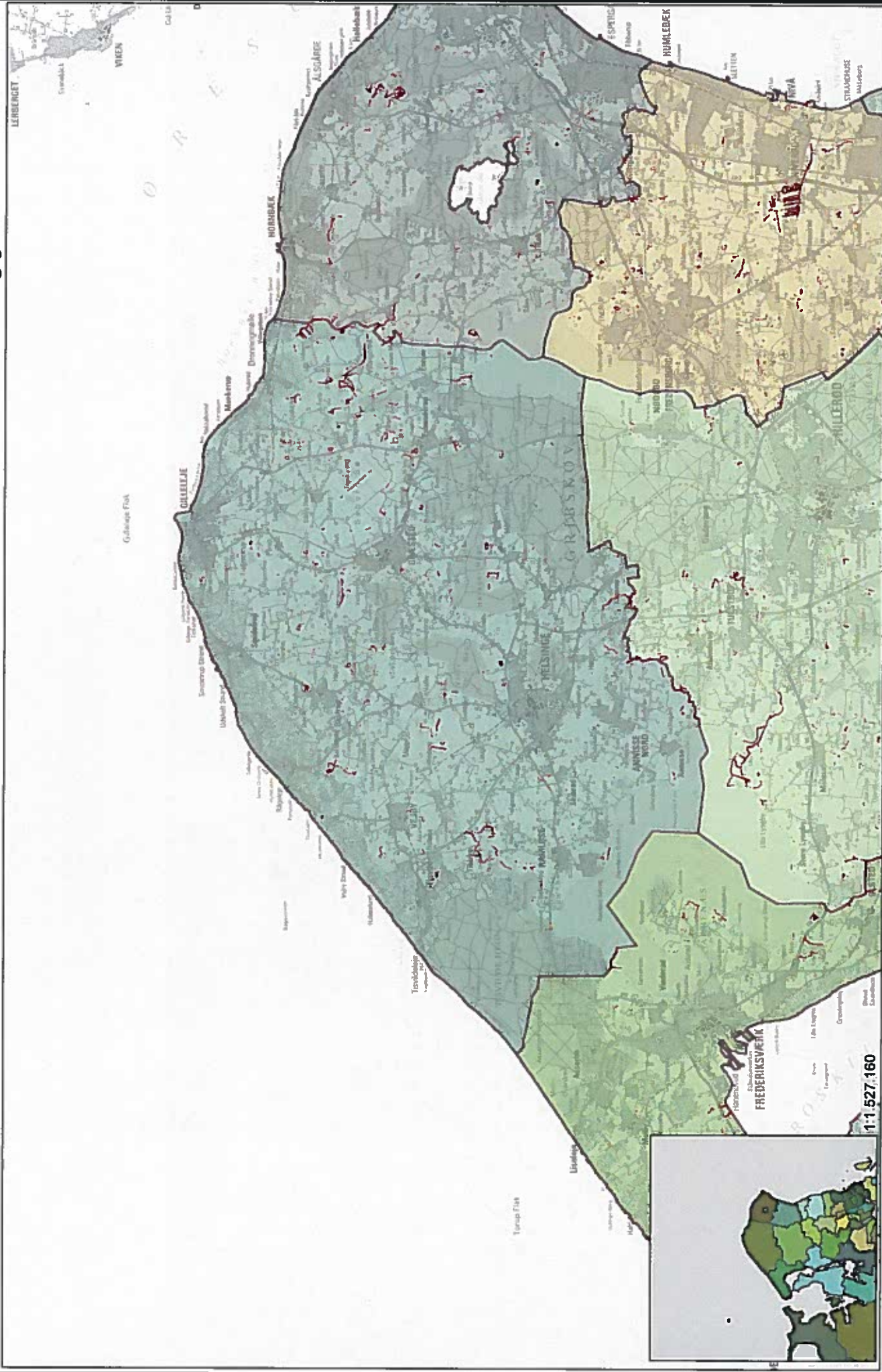
1:349.820

1:27.070



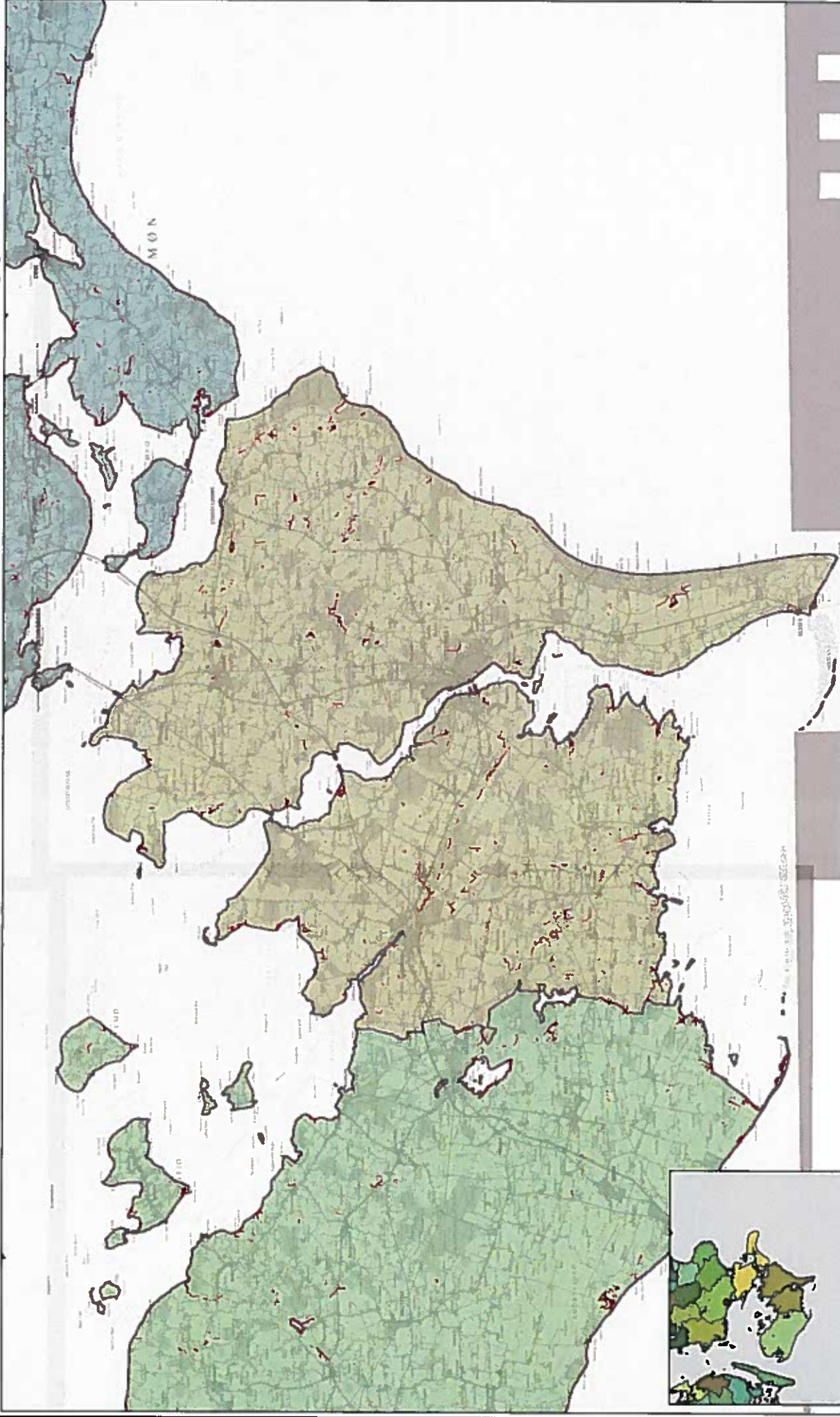
Gribskov Kommune

Fællesmængde af støtteberettiget landbrugsareal randzoner- og §3 tørre områder



Guldborgsund Kommune

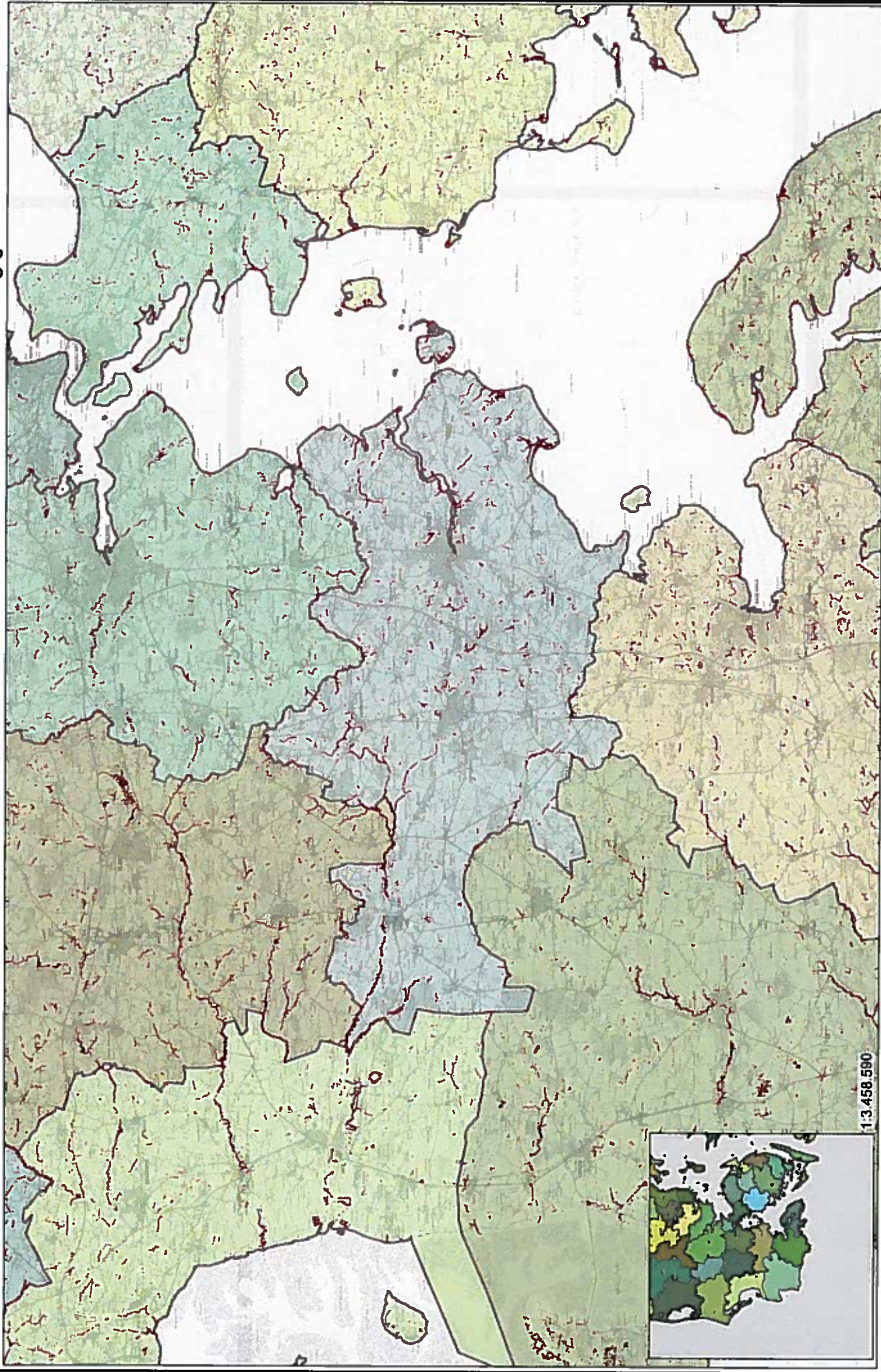
Fællesmængde af støtteberettiget landbrugsareal randzoner- og §3 tørre områder

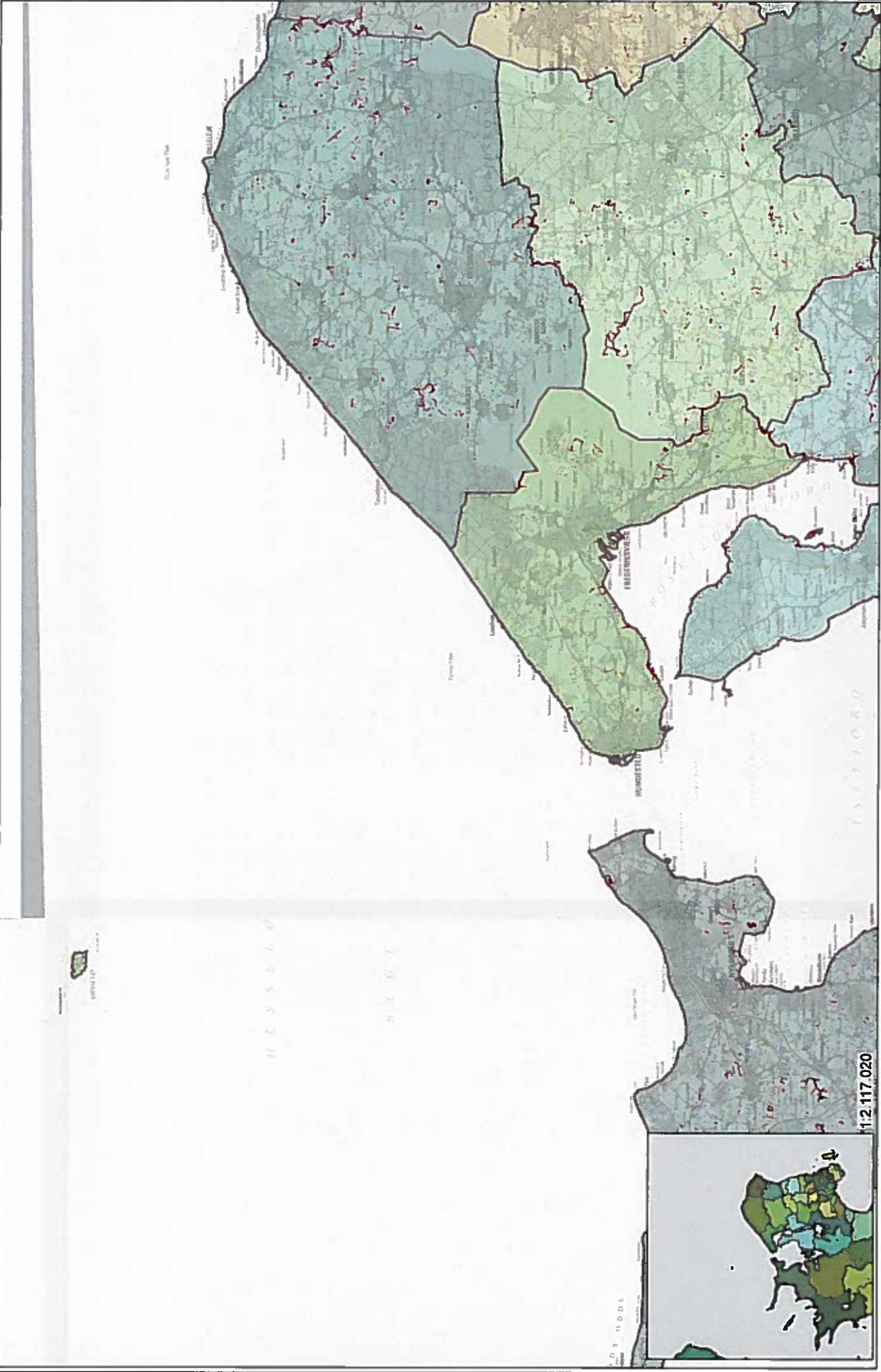


12.774.910

Haderslev Kommune

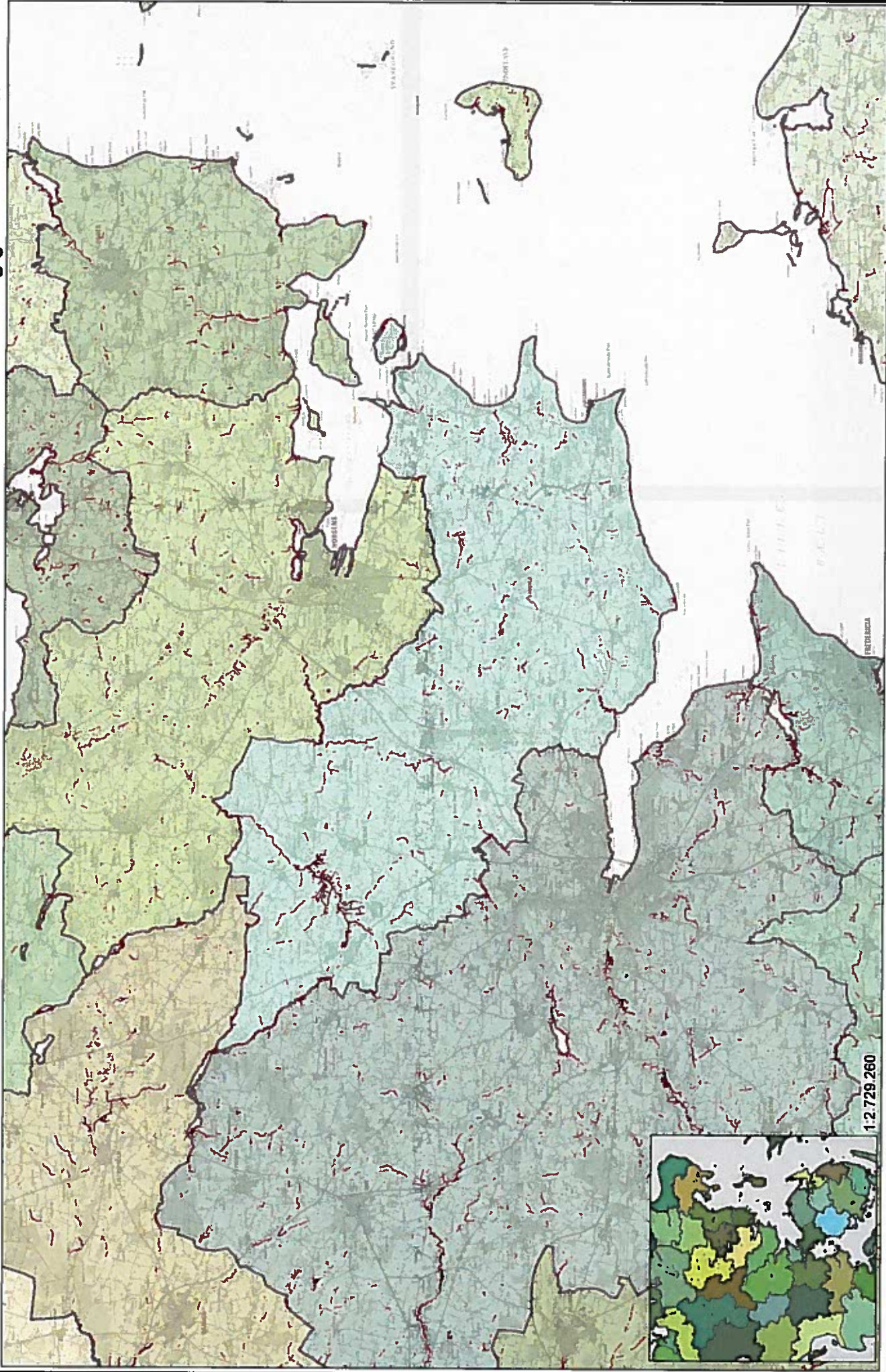
Fællesmængde af støtteberettiget landbrugsareal
randzoner- og §3 tørre områder





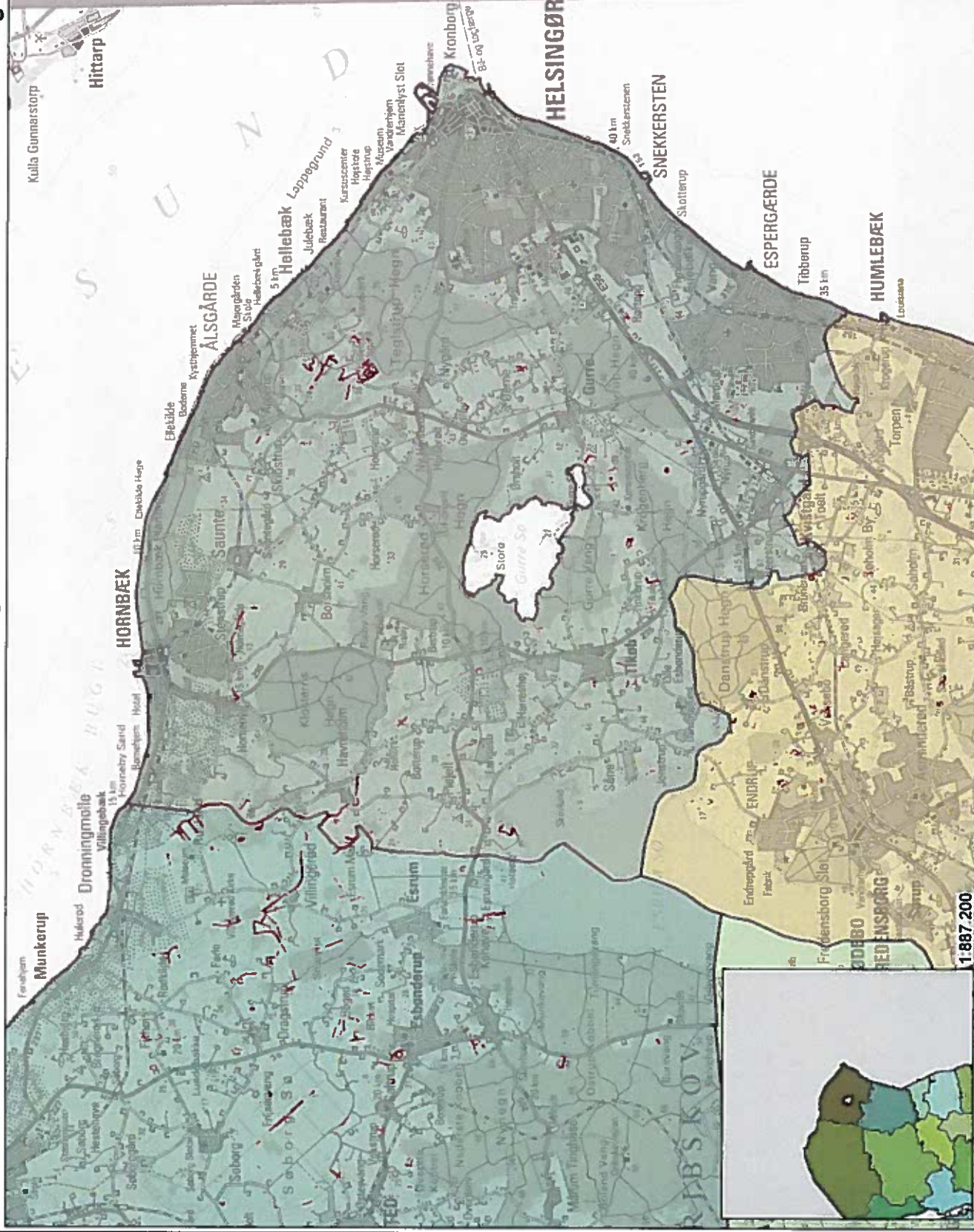
Hedensted Kommune

Fællesmængde af støtteberettiget landbrugsareal
randzoner- og §3 tørre områder



1:2.729.260

1:210.517



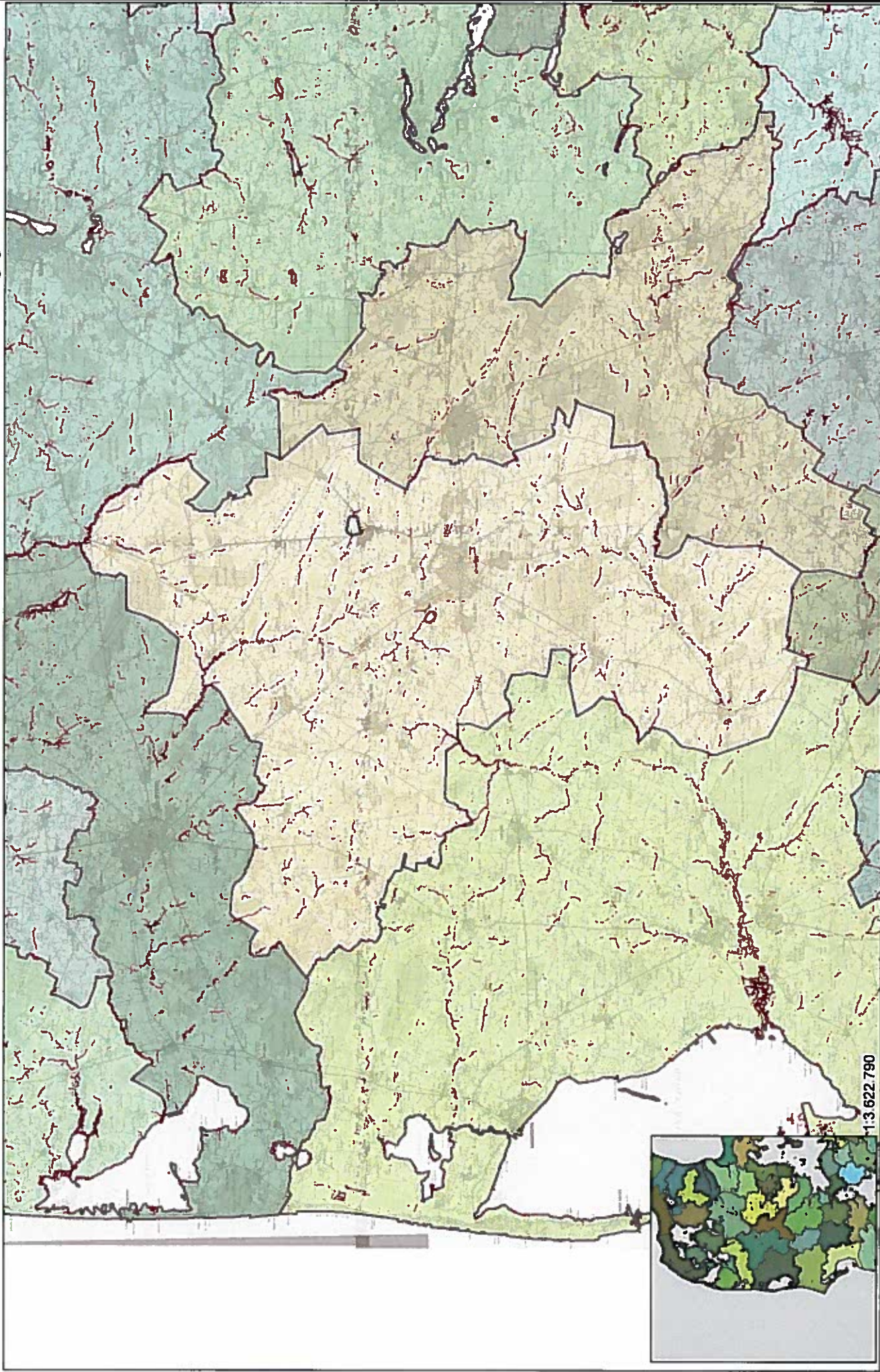
Herlev Kommune

Fællesmængde af støtteberettiget landbrugsareal
randzoner- og §3 tørre områder



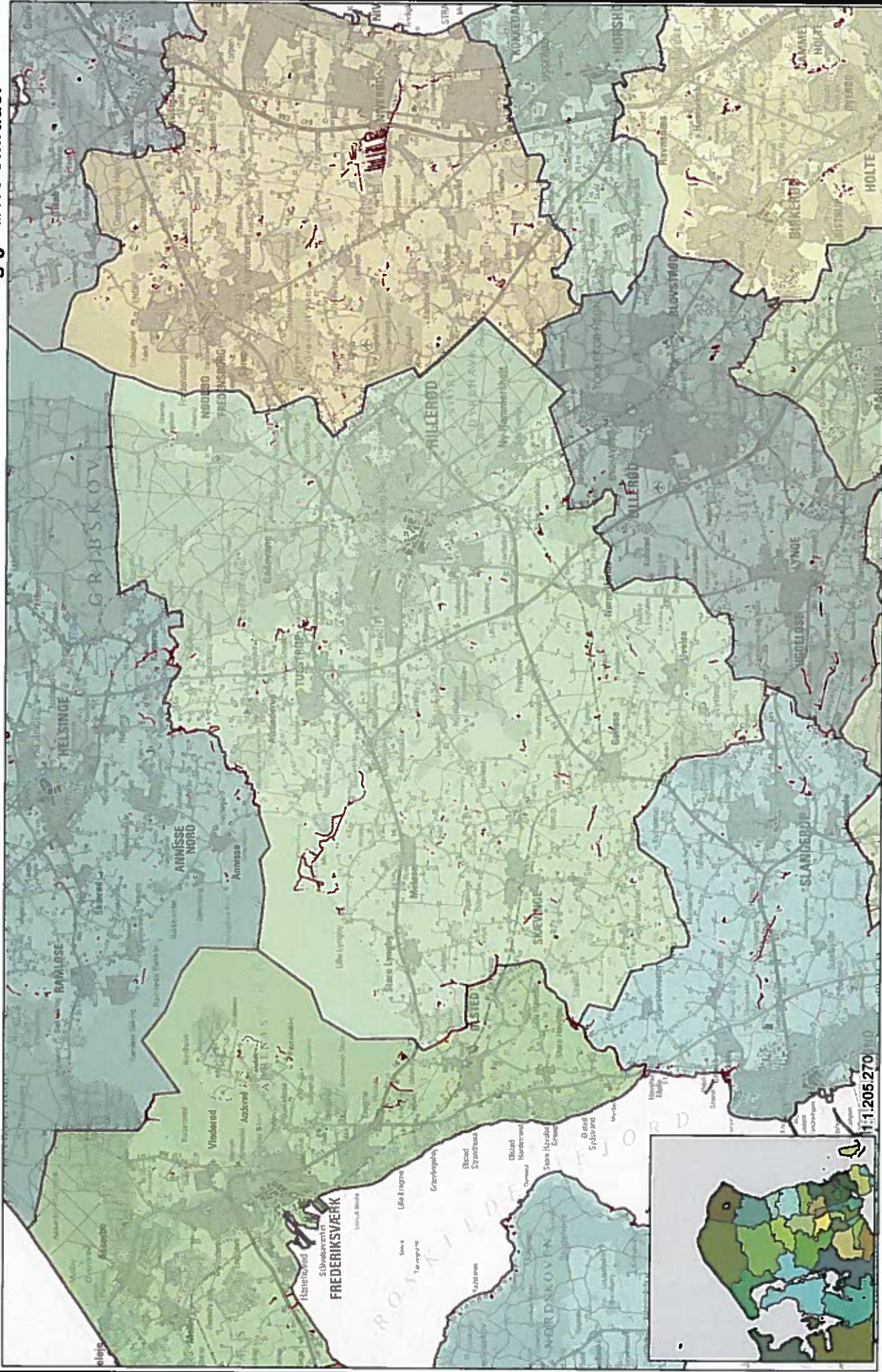
Herning Kommune

Fællesmængde af støtteberettiget landbrugsareal
randzoner- og §3 tørre områder



1:3 622 790

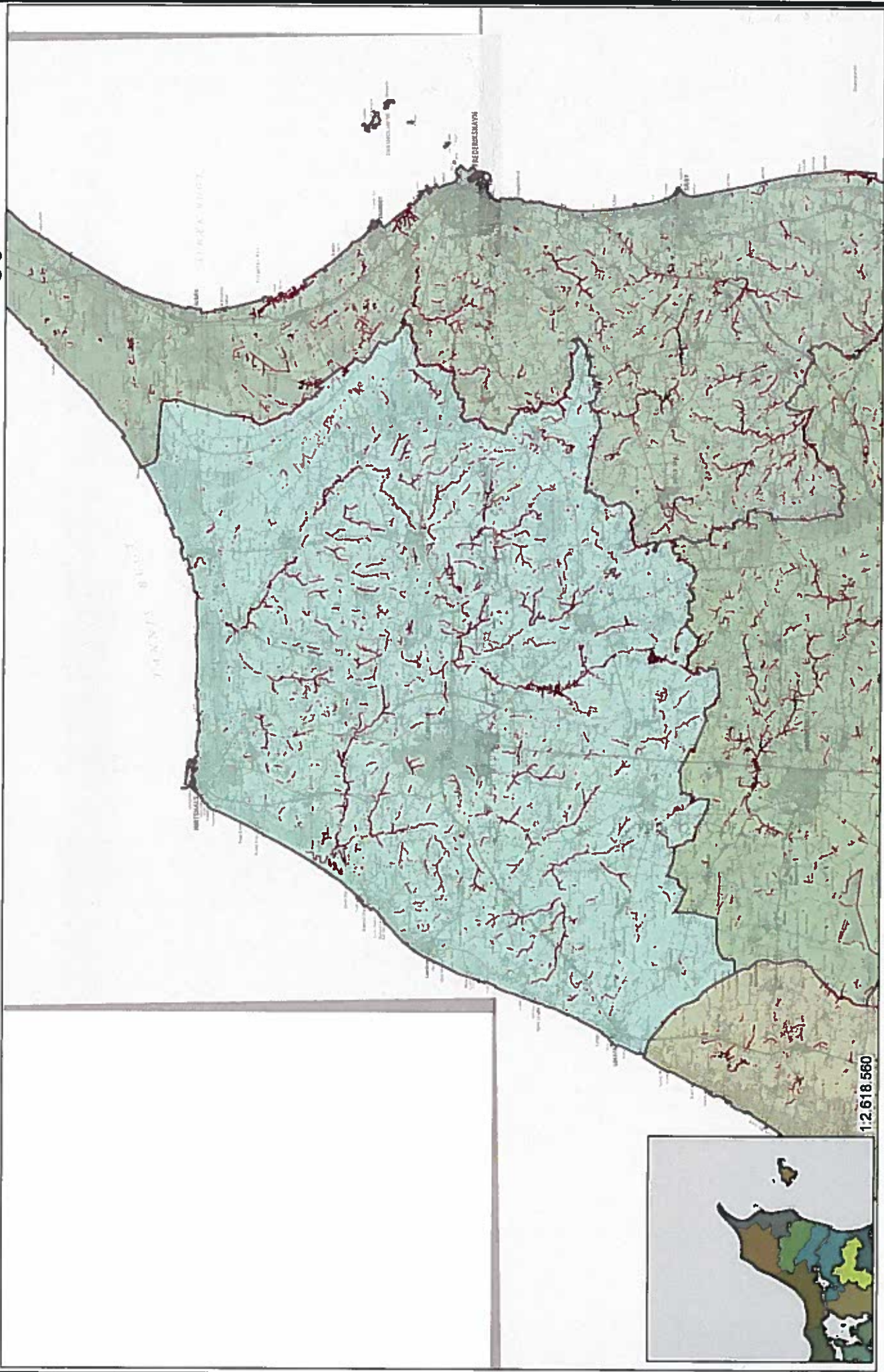
1:279 201



1:1205270

Hjørring Kommune

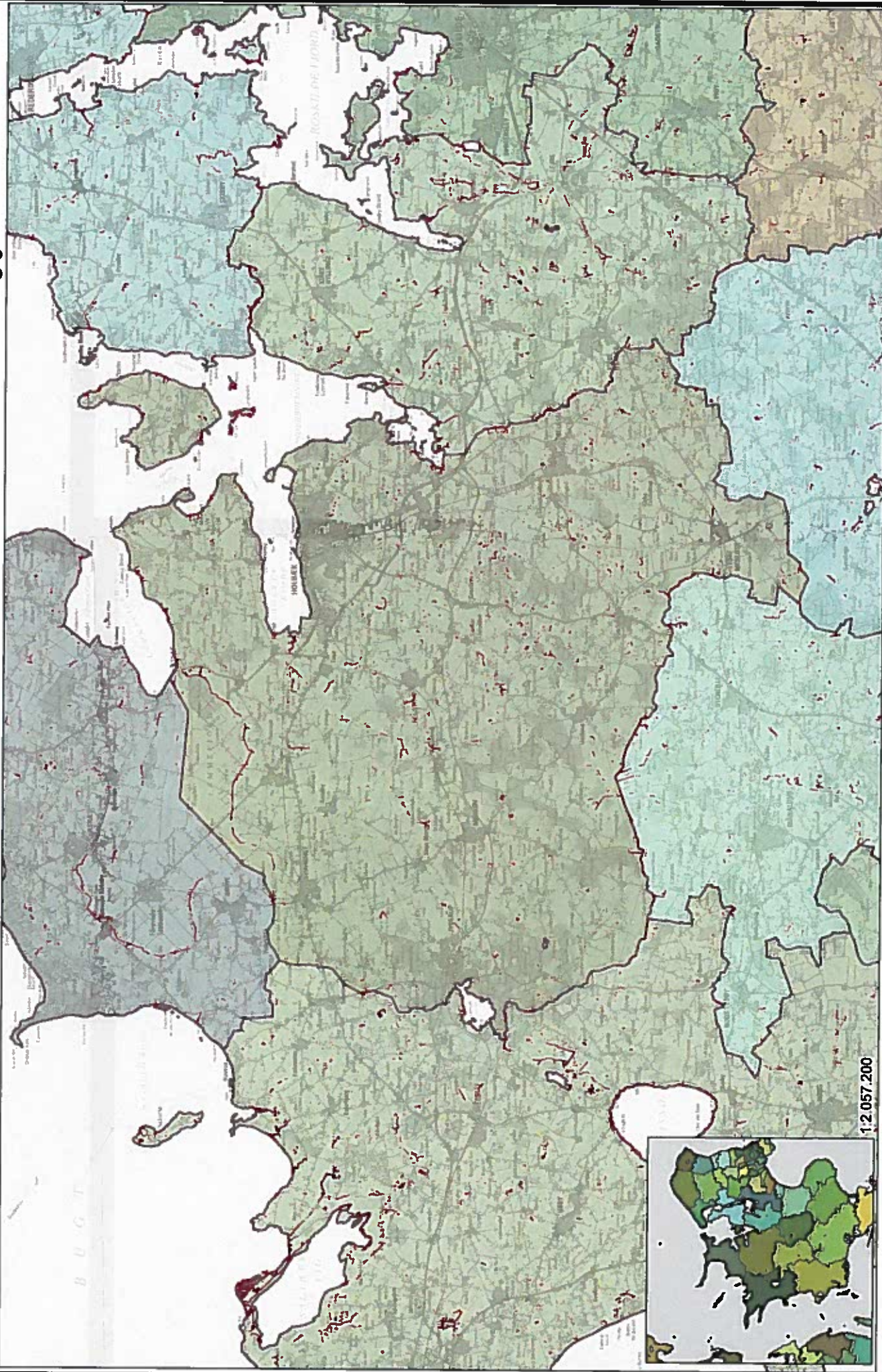
Fællesmængde af støtteberettiget landbrugsareal
randzoner- og §3 tørre områder



1:2.618.560

Holbæk Kommune

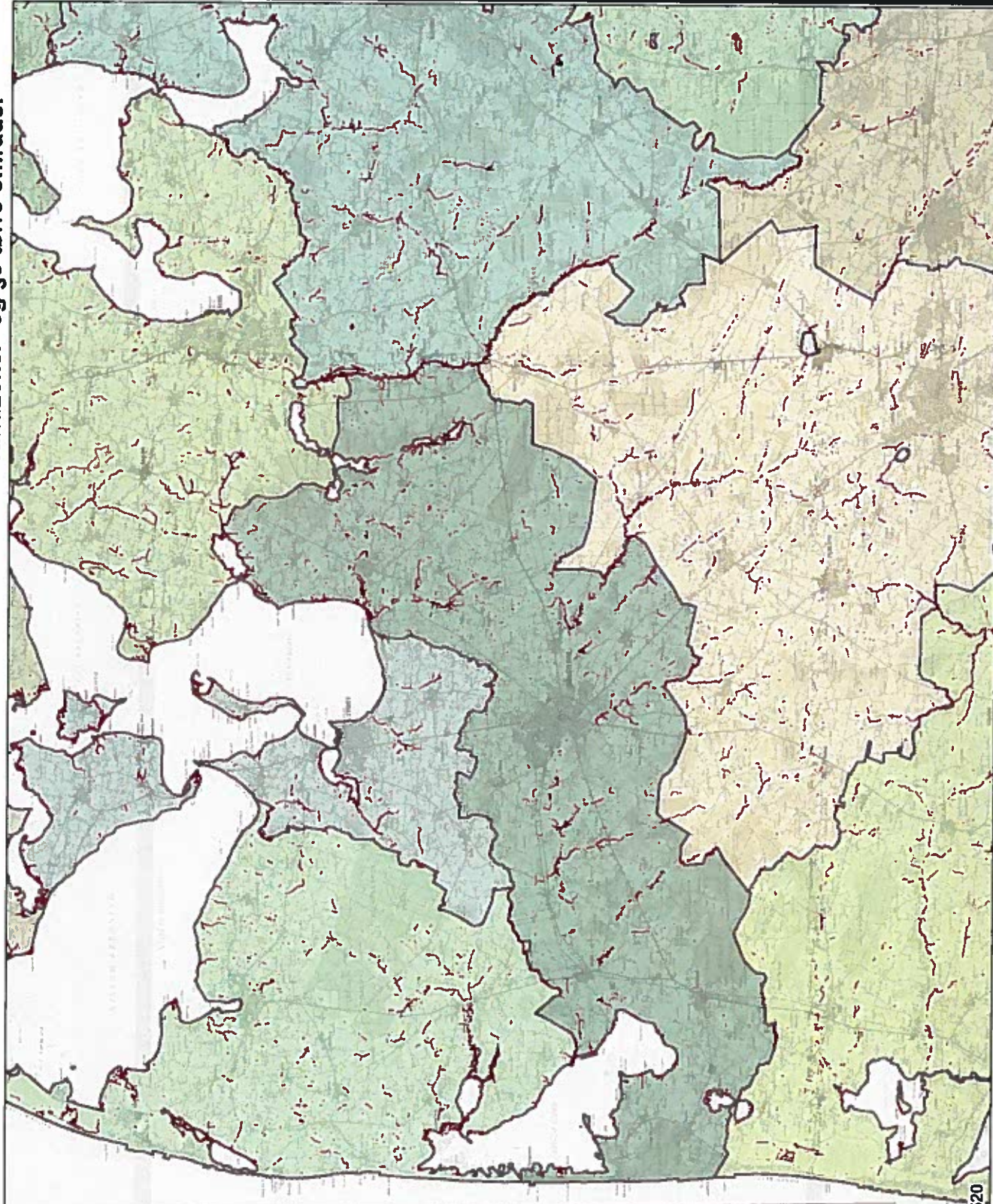
Fællesmængde af støtteberettiget landbrugsareal
randzoner- og §3 tørre områder



1:205.200

Holstebro Kommune

Fællesmængde af støtteberettiget landbrugsareal
randzoner- og §3 tørre områder

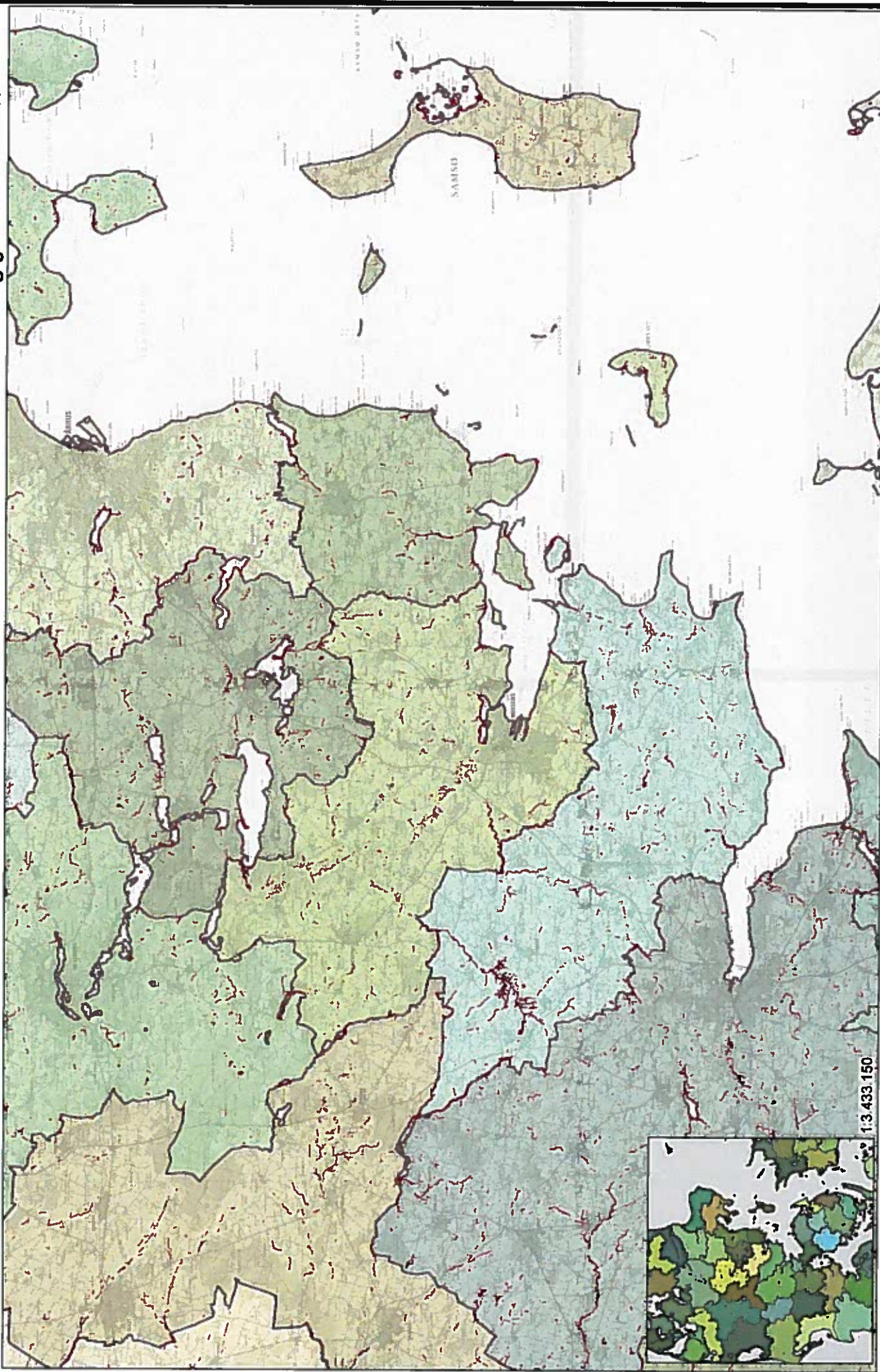


1:3 346 520

1:258 230

Horsens Kommune

Fællesmængde af støtteberettiget landbrugsareal
randzoner- og §3 tørre områder



1:3.433.150