

Sammen gør vi en forskel



TAL OG FAKTA



JAMMERBUGT
KOMMUNE

Udviklingstræk

Jammerbugt Kommune har ca. 38.300 indbyggere. Jammerbugt Kommune dækker et areal på 863 km².

Jammerbugt Kommune er en lang kommune. Fra Vust i vest til Ingstrup i nord/øst er cirka 60 kilometer. Kommunen er dog ingen steder mere end 20 km bred – fra fjord til hav.



Jammerbugtens land mellem hav og fjord er præget af havet, fjorden og grænseflader mellem Thy og Vendsyssel og nærheden til Aalborg.

De naturgivne forhold har på forskellig måde påvirket udviklingen i forskellige tidsperioder. Der er kæmpet mange kampe om jorden, vandet, vinden – og selv om sandflugt, inddæmninger og læplantninger overvejende hører fortiden til, skal vi i Jammerbugt Kommune fortsat være opmærksomme på ændringer i klimaet og den måde, hvorpå de kan komme til at påvirke os i de kommende årtier.

Jammerbugt Kommune ligger godt placeret tæt på Aalborg. Virksomheder og borgere lever på mange måder af den positive udvikling, som Aalborg gennemgår som "Nord-danmarks Vækstdynamo".

Generelt giver demografien, kompetenceniveauet og udviklingen på arbejdsmarkedet en række udfordringer:

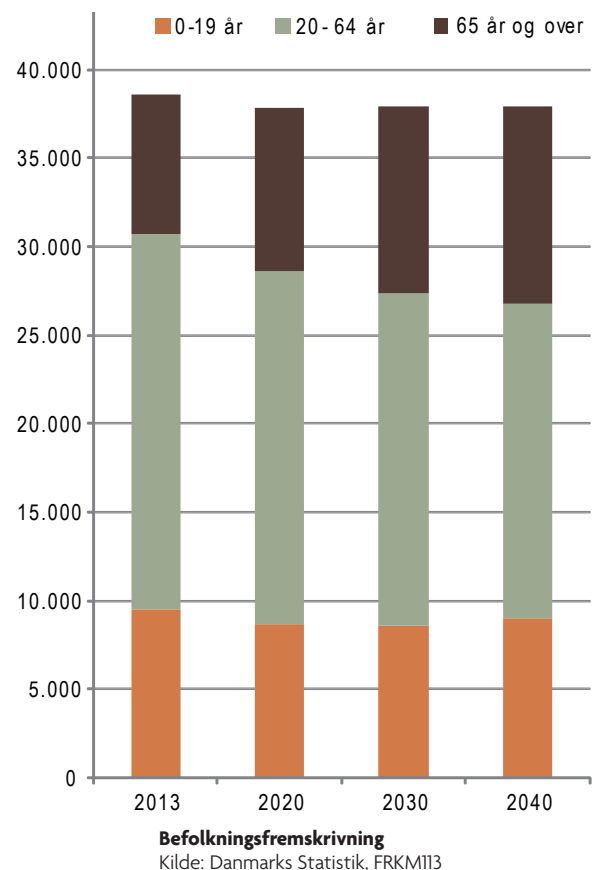
- Befolkningen bliver ældre og mange trækker sig ud af arbejdsmarkedet i de kommende år
- Pendlingen øges ud af kommunen og borgere pendler over større afstande
- Der er behov for uddannelse og kompetenceløft
- Der er færre jobs til ufaglærte
- Vi har – som andre – en for stor gruppe borgere, der ikke er i arbejde

Befolkningstallet ligger på 38.300 indbyggere, og vi ser at vi bliver flere ældre og flere flytter mod de større byer.

Den demografiske udvikling i Jammerbugt Kommune har igennem de senere år medført en øget aldersbetinget afgang fra arbejdsmarkedet, som ikke er blevet opvejet af tilgang af unge til arbejdsstyrken.

Den økonomiske krise har medført et fald i beskæftigelsen, og de bedre konjunkturer vil medføre pres på den samlede arbejdsstyrkes størrelse og kompetencer.

De oplyste udviklingstræk giver både udfordringer og muligheder!



Virksomhederne

Der er ca. 2.300 virksomheder i Jammerbugt Kommune, hvoraf næsten halvdelen er enkeltmands-virksomheder.

Udviklingen i de sidste år viser generelt et fald:

Antal ansatte	2006	2010	2011	2012	Pct ændr.
1	1.013	1.000	1.021	1.030	2%
2-4	647	586	601	606	-6%
5-9	386	328	328	304	-21%
10-19	234	210	195	191	-18%
20-49	119	116	113	109	-8%
50-99	26	20	24	22	-15%
100+	11	8	10	10	-9%
I alt	2.436	2.268	2.292	2.272	-7%

Udvikling i antal virksomheder efter antal ansatte, 2012

Kilde: Danmarks Statistik

Pendling

Jammerbugt Kommune har næsten dobbelt så mange udpendlere som indpendlere.

- 7.440 personer bor her og pendler ud af kommunen, heraf pendler 4.530 til Aalborg.
- 3.470 personer pendler ind i kommunen, heraf pendler 1.760 fra Aalborg.
- 10.400 personer bor og arbejder i her i kommunen.

Udviklingen er de senere år gået mod en større udpendling. Kørselsafstanden er i gennemsnit på 26 km.

Iværksættere

Jammerbugt Kommune har årligt ca. 100 nye iværksættere, et tal der er vokset fra 94 i 2011 til foreløbigt 124 iværksættere i 2013. Overlevelsesraten efter ét år er på ca. 70%.

De største arbejdspladser

De største arbejdspladser ses i skemaet nedenfor:

Virksomhed med arbejdssted i Jammerbugt Kommune	Ansatte i Jammerbugten
Trane & Trane A/S*	300
HKscan Denmark A/S (Rose Poeltry)	261
Holmsøhuset A/S	190
Rådhuset Jammerbugt Kommune	177
Migatronik	163
Jobcenter Jammerbugt Kommune	135
Lantmännen Schulstad A/S	117
Plejehjemmet Solbakken	114
Aabybro Skole	107
Fårup Sommerland	106
Frank Nørager & CO. A/S	92
Fjerritslev Skole	77
Flex Coil A/S	76
Plejehjemmet Solgården	75
Int. Plejeordning Nord	73
TV2Nord	68
Telco Electronics A/S	68
Bejstrup Maskinstation A/S	68
Familiecenter Mågevej	67
Brovst Skole	64
Sol og Strand Feriehusudlejning ApS	63
Carsø A/S	57
Vej og Park	57
EPOKA A/S	56
Jetsmark Centralskole	55
Fjerritslev Gymnasium	53
VUC Nordjylland, Jammerbugt afd.	50
Lh Technologies Danmark ApS	50
Cubic-Modulsystem A/S	47
Biersted Skole	45
Aabybro Plejehjem	42
Scaniro A/S	41

Antal ansatte registreret i CVR-registret, pr. 11.2014 på p-nr. niveau.

Turistattraktioner og ferieudlejning fylder også en del. Visit Nordjylland har i 2008 beregnet, at turismen udgør 9,1% af den samlede beskæftigelse i Jammerbugt Kommune. På landsplan og i den Nordjyske Region er den på ca. 3,5%.

Arbejdsstyrken

Uddannelse

Uddannelsesniveaut for arbejdsstyrken bosat i Jammerbugt Kommune ligger under både regions- og landsgennemsnit. Tabellen viser arbejdsstyrkens højst gennemførte uddannelse.

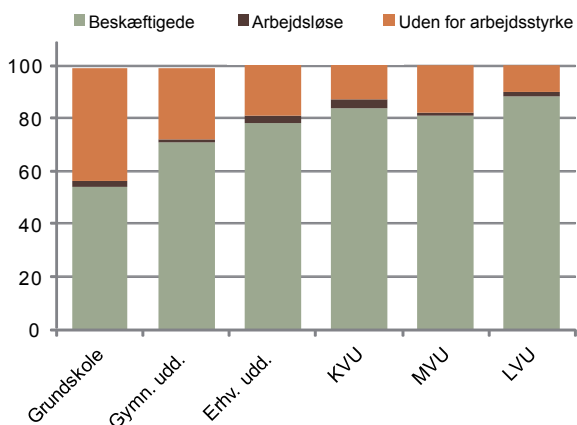
Andel af 15-69 årige	Jammerbugt	Region Nord	Hele Landet
Grundskole	34%	31%	28%
Almen gym. udd.	3%	5%	7%
Erh. gym. udd.	1%	3%	2%
Erhvervsudd.	39%	35%	31%
Korte videreg. udd.	4%	4%	4%
Mellemlange videreg. udd. og bachelor	11%	12%	13%
Lange videreg. udd.	3%	5%	7%
Uoplyst	4%	4%	5%

Højeste gennemførte uddannelse i 2014.

Kilde: Danmarks Statistik (KRHFU)

Opgørelse over sammenhængen mellem uddannelse og beskæftigelse viser, at chancen for at være i beskæftigelse stiger jo højere uddannelse man har.

Sammenhængen mellem uddannelse og social-økonomisk status for 16-66 årige i Jammerbugt Kommune er følgende:



Uddannelse og social-økonomisk status i 2013

Kilde: Danmarks Statistik, RASU1

Arbejdsstyrken

Arbejdsstyrken falder, mens antallet af personer uden for arbejdsstyrken stiger. Fordelingen på de enkelte grupper ses nedenfor:

Socio - økonomisk status	2009	2010	2011	2012	2013	Pct.
Selvstændige	1.903	1.838	1.783	1.737	1.699	-11%
Medarbejdende ægtefælle	76	73	64	72	65	-14%
Topledere	530	517	550	554	525	-1%
Lønmodtagere højeste niveau	1.482	1.607	2.627	2.662	2.688	81%
Lønmodtager mellemniveau	2.790	2.592	1.695	1.666	1.667	-40%
Lønmodtagere grundniveau	8.415	7.681	7.745	7.890	7.729	-8%
Andre lønmodtagere	4.392	4.078	3.855	3.526	3.477	-11%
Beskæftigede i alt	19.588	18.386	18.319	18.107	17.850	-9%
Arbejdsløse	462	855	834	827	934	102%
Arbejdsstyrke i alt	20.050	19.241	19.153	18.934	18.784	-6%
Midl. uden for arbejdsstyrken, orlov mv.	846	971	942	1.031	939	11%
Efterløn og flex	1.252	1.253	1.224	1.147	1.069	-15%
Pensionister	7.562	7.817	8.030	8.250	8.503	12%
Kontanthjælp, børn mv.	9.280	9.645	9.384	9.249	9.302	0%
Uden for arbejdsstyrke	18.940	19.686	19.580	19.677	19.813	5%

Befolkningens tilknytning til arbejdsmarkedet.

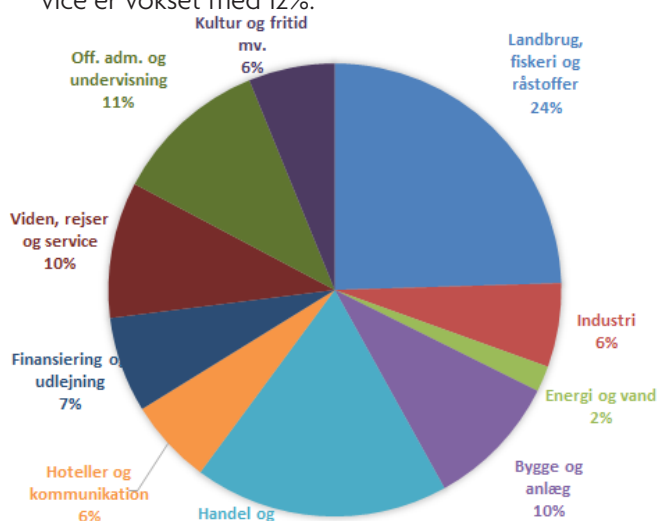
Kilde: Danmarks Statistik, RAS120.

Der er en stigning i lønmodtagere på højeste niveau, og fald i de øvrige lønmodtager grupper. Uden for arbejdsstyrken stiger antallet af pensionister og personer, som er midlertidigt ude af arbejdsmarkedet.

Omkring ledighed ligger Jammerbugt Kommune på niveau med udviklingen i hele Nordjylland. I juni 2014 var ledighedsprocenten i Jammerbugt Kommune på 4,2% og for Nordjylland som helhed på 4,8%.

Arbejdssteder

Der er ca. 2.300 arbejdssteder i kommunen. I løbet af de sidste 6 år har der været et fald på 7% som dækker over et fald i landbrugsvirksomheder og bygge- og anlægsvirksomheder, mens vidensservice er vokset med 12%.



Arbejdssteder i 2012 fordelt på brancher
Kilde: Danmarks Statistik, ERH19

Udviklingen i arbejdssteder fordelt på brancher har de sidste år været:

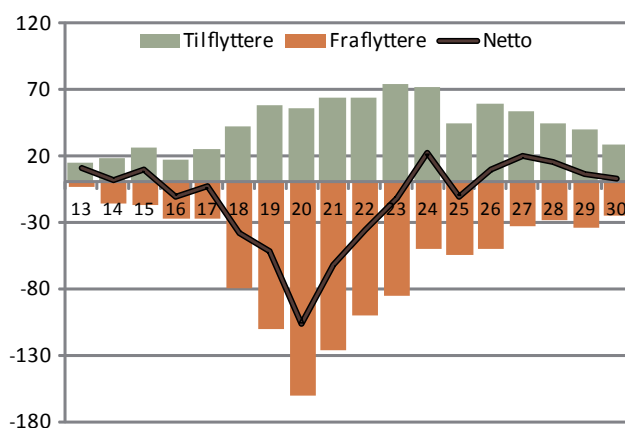
Branche	2006	2010	2011	2012	Pct. ændr
Landbrug, fiskeri og råstoffer	692	546	550	557	-20%
Industri	143	128	135	136	-5%
Energi og vand	54	38	39	42	-22%
Bygge og anlæg	250	236	226	218	-13%
Handel og transport	446	440	440	413	-7%
Hoteller, info og kommunikation	134	142	149	138	3%
Finansiering og udlejning	146	150	147	155	6%
Vidensservice, rejser og rengøring mv.	176	206	222	221	12%
Off. adm., undervisning og sundhed	252	245	249	252	0%
Kultur, fritid mv.	143	136	135	140	-2%
I alt	2.436	2.268	2.292	2.272	-7%

Udvikling i arbejdssteder opgjort efter branche

Kilde: Danmarks Statistik, ERH19.

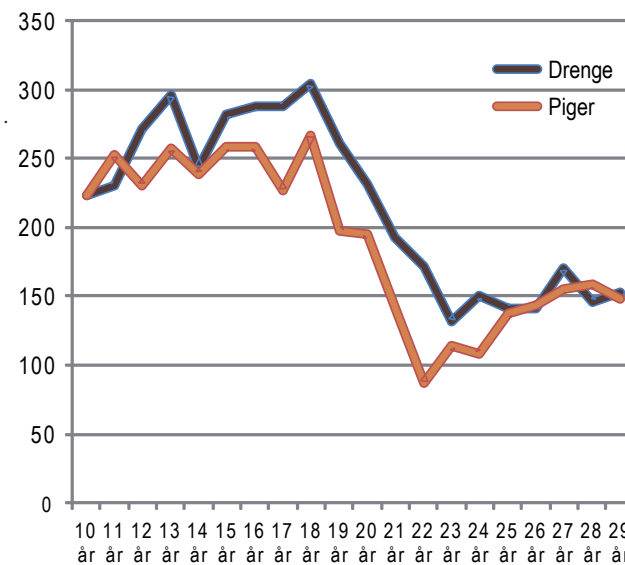
Unge flytter meget

Unge er den del af befolkningen som flytter mest. Unge flytter fra kommunen som 17-23 årige, og begynder først at vende tilbage og bidrager med en positiv flyttebalance som ca. 24 - 29 årige.



Til- og fraflytning for hver ungdomsårgange i 2011-13

Samlet set er en årgang med skoleelever på ca. 550 børn, og 5 år senere bor der alene ca. 300 unge pr. årgang i Jammerbugt Kommune.



Antal drenge og piger på hver børne- og ungdomsårgange.

De unge flytter primært til Aalborg Kommune og kun i mindre grad til andre uddannelsesbyer som København eller Århus.

Befolkning i byer, landsbyer og landdistrikt

Jammerbugt Kommune består af en lang række lokalsamfund, som er meget forskellige. Der bor 38.300 i hele kommunen.

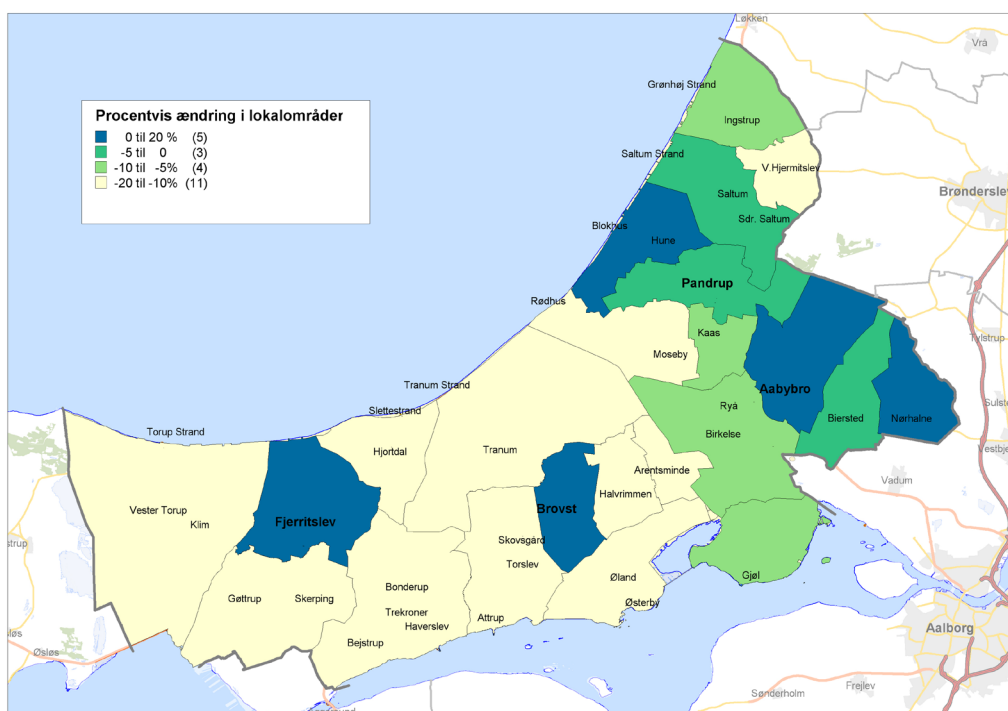
- 14.100 bor i hovedbyer svarende til 37% af befolkningen
- 14.800 bor i landsbyer svarende til 39% af befolkningen
- 8.860 bor i landdistriktet uden for byer og landsbyer svarende til 23% af befolkningen
- 540 bor i sommerhusområder svarende til 1% af befolkningen

De enkelte byer beskrives her med tal for antal indbyggere og boliger, idet de er grupperet efter deres byrolle og antal indbyggere.

Hovedbyer	Borgere	Boliger	Borgere pr. bolig	Stor andel børnefamilier
Aabybro - tættest på Aalborg	5.405	2.371	2,28	
Fjerritslev - længst mod vest	3.386	1.818	1,86	
Pandrup - tæt på sommerhuse	2.737	1.299	2,11	
Brovst - midt i kommunen	2.685	1.448	1,85	
I alt	14.123	11.821	1,19	

På kortet nedenfor ses, hvordan man forventer at befolkningen vil udvikles sig procentvis i forhold til området nuværende folketal i de næste 12 år.

I de blå områder ventes en positiv udvikling. De grønne områder må vi forvente et uændret folketal eller en lille nedgang, mens nedgangen vil være større i de gule områder.



Landsbyer	Borgere	Boliger
Kaas	1.849	880
Biersted	1.656	709
Nørhalne	1.218	504
Gjøl	924	426
Birkelse	714	349
Saltum	697	386
Halvrimmen	679	318
Skovsgaard	662	334
Hune	597	371
Moseby	493	238
Klim	451	233
Arentsminde	416	189
Tranum	401	211
V. Hjermitselev	394	227
Ingstrup	368	228
Blokhus	320	426
Hammershøj	264	127
V. Thorup	247	128
Bonderup	214	114
Gøttrup	191	88
Thorupstrand	153	78
Torslev	140	69
Hjordtal	131	72
Bejstrup	128	56
Ryaa	125	63
Kaas Hede	115	56
Ny Skovsgaard	105	53
Haverslev	103	49
Østerby	99	41
Sdr. Saltum	96	42
Skerping	89	36
Manstrup	84	42
Ø. Svenstrup	82	46
Kollerup	73	39
Bratbjerg	71	36
Attrup	66	36
Trekroner	66	23
Slettestrand	63	59
Korsholm	54	33
V. Svenstrup	36	17
Husby	34	13
Alstrup	30	20
Skræm	30	14
Vust	29	16
Biersted Mejeriby	25	10
I alt	14.782	7.505

Turen rundt i kommunen

Tirsdag den 28.-29. oktober 2014



