

NOTAT



Miljøministeriet
Naturstyrelsen

Vandplaner og havmiljø
J.nr. NST-4200-00035
Ref. maric/BHo/SPe
Den 17. december 2014

Udkast

til

Bekendtgørelse om indsatsprogrammer

Bilag 1

Konkrete supplerende foranstaltninger for Vandområdedistrikt Jylland og Fyn

Indsatsprogrammet for Vandområdedistrikt Jylland og Fyn omfatter konkrete supplerende foranstaltninger som fastlagt i tabellerne i dette bilag samt grundlæggende foranstaltninger fastlagt i bilag 5 og generelle supplerende foranstaltninger fastlagt i bilag 6.

Dette bilag er opdelt således:

- 1) [Vandløb](#)
- 2) [Søer](#)
- 3) [Kystvande](#)
- 4) [Kunstige og stærkt modificerede overfladevandområder](#)
- 5) [Punktkilder](#)

1. Vandløb

Foranstaltninger til opfyldelse af miljømål for vandløb som fastsat i bilag 1 til bekendtgørelse om miljømål omfatter restaureringer m.v. samt begrænsning af forurening fra punktkilder som specificeret i afsnit 5.

Vandløb, som skal restaureres, fremgår af tabel 1. I tabellen identificeres den enkelte vandløbsforekomst ved vandløbets eller vandløbsstrækningens nummer, beliggenhedskommune, eventuelle navn, afgrænsende koordinater og længde. Foranstaltningen eller foranstaltningerne, som skal gennemføres i forhold til vandløbsforekomsten, er anført i kolonnen længst til højre. Ved indtastning af vandløbsforekomstens nummer i Miljø-GIS, hvortil der er adgang fra Naturstyrelsens hjemmeside, er det muligt at se beliggenheden på et kort.

Det bemærkes, at foranstaltninger, der finansieres med midler fra EU's landdistriktsprogram, alene skal gennemføres, hvis samtlige berørte lodsejere frivilligt tilslutter sig gennemførelse af foranstaltningen. Det drejer sig om følgende foranstaltninger: åbning af rørlagte strækninger med efterfølgende etablering af miniådale med genslyngning, etablering af miniådale med genslyngning, etablering af dobbeltprofil og restaurering af hele ådale.

Det bemærkes endvidere, at foranstaltningen eller foranstaltningerne skal gennemføres med henblik på at sikre målopfyldelse i hele vandløbsforekomsten. Det er herved dog ikke nødvendigvis en forudsætning, at foranstaltningen gennemføres i hele vandløbsforekomsten. Dette beror på en konkret vurdering.

Foranstaltningerne gennemføres af kommunerne efter regler fastsat i vandløbsloven og bekendtgørelse om vandløbsregulering og -restaurering eller okkerloven.

Table 1. Vandløbsrestaureringer m.v.

Nummer	Kommune(r) og navn	Afgrænsende koordinater	Længde (km)	Foranstaltning(er)
1.5.b-0320-020	Syddjurs Kommune. Skørring Å	X1: 574630, Y1: 6249818, X2: 574526, Y2: 6250223	0,53	Udlægning af groft materiale.
1.5.b-0320-030	Favrskov Kommune. Skørring Å	X1: 576315, Y1: 6248350, X2: 574630, Y2: 6249818	2,73	Genslyngning. Udlægning af groft materiale. Udskiftning af bundmateriale.
1.5.b-0325-020	Syddjurs Kommune. Skørring Å	X1: 579416, Y1: 6247412, X2: 576810, Y2: 6248068	3,28	Etablering af træer.
1.5.b-0325-030	Syddjurs Kommune. Skørring Å	X1: 581093, Y1: 6246932, X2: 579416, Y2: 6247412, X3: 581035, Y3: 6246961	2,05	Etablering af træer.
1.5.b-0325-040	Syddjurs Kommune. Skørring Å	X1: 582198, Y1: 6245748, X2: 581093, Y2: 6246932, X3: 581182, Y3: 6246684	1,68	Etablering af træer.
1.5.b-0325-050	Syddjurs Kommune. Skørring Å	X1: 582879, Y1: 6245108, X2: 582198, Y2: 6245748	0,95	Etablering af træer.
1.5.b-0330-010	Syddjurs Kommune. Rosenholm Å	X1: 581996, Y1: 6243152, X2: 582879, Y2: 6245108	2,2	Udlægning af groft materiale. Udskiftning af bundmateriale.
1.5.b-0330-020	Syddjurs Kommune. Rosenholm Å	X1: 581663, Y1: 6242761, X2: 581996, Y2: 6243152	0,58	Udlægning af groft materiale samt træplantning. Udskiftning af bundmateriale.
1.5.b-0330-040	Syddjurs Kommune. Rosenholm Å	X1: 580973, Y1: 6242209, X2: 581548, Y2: 6242713	0,95	Udlægning af groft materiale. Udskiftning af bundmateriale.
1.5.b-0330-050	Syddjurs Kommune. Rosenholm Å	X1: 580598, Y1: 6242176, X2: 580973, Y2: 6242209	0,46	Udlægning af groft materiale samt træplantning. Etablering af sandfang.

1.5.b-0330-060	Syddjurs Kommune. Rosenholm Å	X1: 579529, Y1: 6241945, X2: 580598, Y2: 6242176	1,47	Udlægning af groft materiale. Udsiftning af bundmateriale.
1.5.b-0515-040	Syddjurs Kommune. Skader Å	X1: 575120, Y1: 6245840, X2: 574758, Y2: 6246780	1,25	Udlægning af groft materiale samt træplantning. Udsiftning af bundmateriale. Etablering af sandfang.
1.5.b-0515-050	Syddjurs Kommune. Skader Å	X1: 575763, Y1: 6244152, X2: 575120, Y2: 6245840	2,42	Udlægning af groft materiale samt træplantning. Udsiftning af bundmateriale.
1.5.b-0515-060	Syddjurs Kommune. Skader Å	X1: 575724, Y1: 6243109, X2: 575763, Y2: 6244152	1,17	Genslyngning. Udlægning af groft materiale. Etablering af sandfang.
1.5.b-0515-070	Århus Kommune. Skader Å	X1: 576200, Y1: 6242528, X2: 575724, Y2: 6243109	0,83	Genslyngning. Udlægning af groft materiale.
1.5.b-0515-080	Århus Kommune. Skader Å	X1: 576354, Y1: 6242041, X2: 576200, Y2: 6242528	0,65	Udlægning af groft materiale. Etablering af sandfang.
1.5.b-0570-010	Syddjurs Kommune. Halling Bæk	X1: 575254, Y1: 6243421, X2: 575655, Y2: 6243413	0,51	Udlægning af groft materiale samt træplantning. Udsiftning af bundmateriale.
1.5.b-0570-020	Århus Kommune. Halling Bæk	X1: 574620, Y1: 6243192, X2: 575254, Y2: 6243421	0,79	Udlægning af groft materiale samt træplantning. Udsiftning af bundmateriale.
1.5.b-0570-030	Århus Kommune. Halling Bæk	X1: 574081, Y1: 6242822, X2: 574620, Y2: 6243192	0,68	Udlægning af groft materiale samt træplantning. Udsiftning af bundmateriale.
1.5.b-0595-010	Favrskov Kommune, Århus Kommune. Nibæk	X1: 573656, Y1: 6242295, X2: 574070, Y2: 6242820	0,76	Udlægning af groft materiale samt træplantning. Udsiftning af bundmateriale.
1.5.c-0390-020	Favrskov Kommune. Vinterslev Bæk - Bulbro Bæk	X1: 563705, Y1: 6244035, X2: 564213, Y2: 6244225	0,6	Fjernelse af fysiske spærringer.
1.5.c-0390-030	Favrskov Kommune. Vinterslev Bæk - Bulbro Bæk	X1: 564213, Y1: 6244225, X2: 565568, Y2: 6244050	1,75	Åbning af rørlagte vandløbsstrækninger med smårestauration. Fjernelse af fysiske spærringer.
1.5.c-0400-010	Favrskov Kommune. Bulbro Bæk	X1: 565206, Y1: 6244716, X2: 564213, Y2: 6244225	1,28	Fjernelse af fysiske spærringer.
1.5.c-0465-010	Favrskov Kommune. Spørring Å - Motorvej - Lill	X1: 566585, Y1: 6241026, X2: 566262, Y2: 6241071	0,41	Fjernelse af fysiske spærringer.
1.5.c-0745-010	Favrskov Kommune. Hummelure Bæk	X1: 563421, Y1: 6232812, X2: 562994, Y2: 6233677	1,08	Udlægning af groft materiale.
1.5.e-0870-020	Silkeborg Kommune. Sejling Bæk	X1: 535178, Y1: 6229562, X2: 534147, Y2: 6231178	2,87	Udlægning af groft materiale.
1.5.e-1185-010	Silkeborg Kommune.	X1: 547293, Y1: 6230142,	2,49	Udlægning af groft materiale.

	Dalby Bæk	X2: 545768, Y2: 6231761		
1.5.e-1185-020	Silkeborg Kommune. Dalby Bæk	X1: 547628, Y1: 6229942, X2: 547293, Y2: 6230142	0,43	Udlægning af groft materiale.
1.5.e-1260-010	Favrskov Kommune. Gelbæk	X1: 550660, Y1: 6230552, X2: 550117, Y2: 6232427, X3: 550097, Y3: 6232192, X4: 550117, Y4: 6232427, X5: 550117, Y5: 6232427, X6: 548946, Y6: 6234037	6,07	Udlægning af groft materiale.
1.5.e-1260-020	Favrskov Kommune. Gelbæk	X1: 551771, Y1: 6229602, X2: 550660, Y2: 6230552	2,21	Udlægning af groft materiale.
1.5.e-1260-030	Favrskov Kommune. Gelbæk	X1: 552087, Y1: 6229601, X2: 551771, Y2: 6229602	0,33	Udlægning af groft materiale.
1.5.e-1615-010	Silkeborg Kommune. Linå	X1: 545367, Y1: 6223586, X2: 544951, Y2: 6223698	0,48	Udlægning af groft materiale.
1.5.e-1615-020	Silkeborg Kommune. Linå	X1: 546491, Y1: 6223405, X2: 545367, Y2: 6223586	1,26	Genslyngning. Hævning af vandløbsbunden.
1.5.e-1620-040	Silkeborg Kommune. Linå	X1: 544951, Y1: 6223698, X2: 541899, Y2: 6225462	5,97	Udlægning af groft materiale.
1.6.c-0225-010	Syddjurs Kommune. Pederstrup Å - NØ. f. Kejser	X1: 604031, Y1: 6243815, X2: 603776, Y2: 6245837, X3: 603319, Y3: 6245297	3,03	Udlægning af groft materiale.
1.6.c-0490-010	Syddjurs Kommune. Mårup Å - Kasten - Ryom Å	X1: 598098, Y1: 6246465, X2: 598360, Y2: 6247786	1,61	Udlægning af groft materiale. Udskiftning af bundmateriale.
1.6.c-0495-010	Syddjurs Kommune. Borum Bæk - Bækkegård - Kas	X1: 598468, Y1: 6244971, X2: 597633, Y2: 6245808	1,2	Genslyngning. Udlægning af groft materiale.
1.6.c-0495-020	Syddjurs Kommune. Borum Bæk - Bækkegård - Kas	X1: 598878, Y1: 6244391, X2: 598468, Y2: 6244971	0,77	Udlægning af groft materiale. Udskiftning af bundmateriale.
1.6.c-0495-030	Syddjurs Kommune. Borum Bæk - Bækkegård - Kas	X1: 600459, Y1: 6242431, X2: 598878, Y2: 6244391	2,81	Udlægning af groft materiale.
1.7.b-0025-010	Skanderborg Kommune. Århus Å	X1: 564928, Y1: 6218071, X2: 563913, Y2: 6218055	1,22	Udlægning af groft materiale. Hævning af vandløbsbunden. Etablering af sandfang.

1.7.b-0025-040	Skanderborg Kommune. Århus Å	X1: 567953, Y1: 6214339, X2: 565717, Y2: 6216847	4,01	Genslyngning. Udlægning af groft materiale. Hævning af vandløbsbunden. Etablering af træer.
1.7.b-0025-050	Skanderborg Kommune. Århus Å	X1: 567082, Y1: 6213948, X2: 567953, Y2: 6214339	1,44	Genslyngning. Etablering af træer.
1.7.b-0025-060	Skanderborg Kommune. Århus Å	X1: 566713, Y1: 6213718, X2: 567082, Y2: 6213948	0,44	Udlægning af groft materiale samt træplantning.
1.7.b-0025-070	Skanderborg Kommune. Århus Å	X1: 566432, Y1: 6213272, X2: 566713, Y2: 6213718	0,54	Udlægning af groft materiale. Hævning af vandløbsbunden. Etablering af træer. Dobbeltprofil.
1.7.c-0350-010	Syddjurs Kommune. Følle Bæk	X1: 589806, Y1: 6240840, X2: 590166, Y2: 6240548	0,54	Genslyngning. Udlægning af groft materiale.
1.7.c-0350-020	Syddjurs Kommune. Følle Bæk	X1: 589663, Y1: 6240937, X2: 589806, Y2: 6240840	0,25	Genslyngning.
1.7.c-0350-030	Syddjurs Kommune. Følle Bæk	X1: 589347, Y1: 6241013, X2: 589663, Y2: 6240937	0,37	Genslyngning.
1.7.c-0350-040	Syddjurs Kommune. Følle Bæk	X1: 588011, Y1: 6241939, X2: 589347, Y2: 6241013	2,21	Genslyngning. Udlægning af groft materiale.
1.9.b-0215-010	Odder Kommune. Møllebæk	X1: 564285, Y1: 6197858, X2: 564408, Y2: 6197864, X3: 564408, Y3: 6197864, X4: 564713, Y4: 6197185, X5: 564408, Y5: 6197864, X6: 564469, Y6: 6198289	1,41	Genslyngning. Udlægning af groft materiale.
1.9.b-0230-010	Odder Kommune. V. vest for Piltoft	X1: 563870, Y1: 6195916, X2: 564404, Y2: 6195864	0,57	Åbning af rørlagte vandløbsstrækninger med efterfølgende hævning af bund og/eller genslyngning.
010064_x	Nordfyns Kommune. Travn Skov-afløbet	X1: 575210, Y1: 6143727, X2: 573821, Y2: 6143303	2,07	Fjernelse af fysiske spærringer.
010067	Vejen Kommune.	X1: 502079, Y1: 6145667, X2: 501816, Y2: 6143930	2,33	Åbning af rørlagte vandløbsstrækninger med efterfølgende hævning af bund og/eller genslyngning.
010083	Kolding Kommune. Ferup Skovbæk	X1: 522981, Y1: 6156285, X2: 524406, Y2: 6154348	3,16	Genslyngning. Udlægning af groft materiale. Etablering af sandfang.
010105	Vejle Kommune. Skærup Å	X1: 536799, Y1: 6167993, X2: 537059, Y2: 6168378, X3: 535262, Y3: 6168295, X4: 535652, Y4: 6169353,	4,45	Genslyngning. Etablering af træer.

		X5: 537059, Y5: 6168378, X6: 537535, Y6: 6168097, X7: 535652, Y7: 6169353, X8: 537059, Y8: 6168378, X9: 535438, Y9: 6169449, X10: 535652, Y10: 6169353		
010144_x	Vejle Kommune. Gåsebæk	X1: 518308, Y1: 6175142, X2: 519068, Y2: 6174348, X3: 517736, Y3: 6175963, X4: 518212, Y4: 6175170	2,19	Genslyngning, Hævning af vandløbsbunden.
010145_x	Vejle Kommune. Vandel Bæk	X1: 514463, Y1: 6175130, X2: 511765, Y2: 6175751	3,01	Genslyngning. Etablering af træer.
010149_y	Vejle Kommune. Høgsholt Bæk	X1: 529439, Y1: 6175589, X2: 529437, Y2: 6173712	2,4	Fjernelse af fysiske spærringer.
010156_x	Vejle Kommune. Hover Bæk	X1: 532559, Y1: 6177173, X2: 533565, Y2: 6177053	1,18	Åbning af rørlagte vandløbsstrækninger med efterfølgende hævning af bund og/eller genslyngning.
010184	Hedensted Kommune. Slårup Å	X1: 527534, Y1: 6187743, X2: 530201, Y2: 6189960	3,99	Udlægning af groft materiale.
010203_x	Ringkøbing- Skjern Kommune. Kjelstrup Bæk	X1: 473514, Y1: 6199742, X2: 474562, Y2: 6203509	4,96	Udlægning af groft materiale. Hævning af vandløbsbunden.
010207	Horsens Kommune. Gudenå - Vestbirk Campingplad	X1: 543397, Y1: 6202523, X2: 543690, Y2: 6203746	2,36	Fjernelse af fysiske spærringer.
010209	Horsens Kommune. Vandløb fra Dalgårds skel	X1: 561890, Y1: 6203886, X2: 561533, Y2: 6204657	1,1	Udlægning af groft materiale. Udlægning af groft materiale samt træplantning.
010220	Odder Kommune. Findal Bæk	X1: 571195, Y1: 6206486, X2: 571232, Y2: 6206620, X3: 570887, Y3: 6206601, X4: 571186, Y4: 6206647, X5: 571232, Y5: 6206620, X6: 572499, Y6: 6205580, X7: 571186, Y7: 6206647, X8: 571232, Y8: 6206620, X9: 570950, Y9: 6206707, X10: 571089, Y10:	6,5	Udlægning af groft materiale.

		6206821, X11: 570607, Y11: 6206763, X12: 570840, Y12: 6207011, X13: 571089, Y13: 6206821, X14: 571186, Y14: 6206647, X15: 570775, Y15: 6206822, X16: 570880, Y16: 6206977, X17: 571063, Y17: 6206852, X18: 571089, Y18: 6206821, X19: 570880, Y19: 6206977, X20: 571063, Y20: 6206852, X21: 570840, Y21: 6207011, X22: 570880, Y22: 6206977, X23: 570458, Y23: 6207103, X24: 570840, Y24: 6207011, X25: 570458, Y25: 6207103, X26: 570338, Y26: 6207307, X27: 570458, Y27: 6207103, X28: 570194, Y28: 6207771, X29: 571249, Y29: 6207243, X30: 571063, Y30: 6206852		
010221	Skanderborg Kommune. Horndrup Å	X1: 553398, Y1: 6204156, X2: 553788, Y2: 6204195, X3: 554249, Y3: 6204172, X4: 554294, Y4: 6204381, X5: 553788, Y5: 6204195, X6: 553559, Y6: 6204338, X7: 553788, Y7: 6204195, X8: 554021, Y8: 6204375, X9: 554021, Y9: 6204375, X10: 554294, Y10: 6204381, X11: 554294, Y11: 6204381, X12: 554278, Y12: 6204745, X13: 553841, Y13: 6204519, X14: 554021,	18,75	Genslyngning. Udlægning af groft materiale. Etablering af sandfang.

		Y14: 6204375, X15: 554037, Y15: 6204585, X16: 554107, Y16: 6205038, X17: 554606, Y17: 6204671, X18: 554293, Y18: 6204822, X19: 554278, Y19: 6204745, X20: 554293, Y20: 6204822, X21: 554218, Y21: 6204754, X22: 554278, Y22: 6204745, X23: 555481, Y23: 6204784, X24: 554061, Y24: 6205790, X25: 554293, Y25: 6204822, X26: 554107, Y26: 6205038, X27: 554107, Y27: 6205038, X28: 554061, Y28: 6205790, X29: 551930, Y29: 6205051, X30: 553307, Y30: 6206667, X31: 554061, Y31: 6205790, X32: 554020, Y32: 6206208, X33: 555126, Y33: 6205927, X34: 553889, Y34: 6206512, X35: 554269, Y35: 6205997, X36: 554020, Y36: 6206208, X37: 554020, Y37: 6206208, X38: 553894, Y38: 6206500, X39: 552689, Y39: 6206246, X40: 553307, Y40: 6206667, X41: 553894, Y41: 6206500, X42: 553889, Y42: 6206512, X43: 553889, Y43: 6206512, X44: 553717, Y44: 6207847, X45: 553307, Y45: 6206667, X46: 553369, Y46: 6206767, X47: 553369, Y47: 6206767, X48: 553894.		
--	--	--	--	--

		Y48: 6206500, X49: 553023, Y49: 6207052, X50: 553369, Y50: 6206767, X51: 553717, Y51: 6207847, X52: 553553, Y52: 6207933, X53: 553717, Y53: 6207847, X54: 554397, Y54: 6208315		
010223	Odder Kommune, Århus Kommune. Kragebæk - Øvre dele	X1: 572610, Y1: 6208026, X2: 572082, Y2: 6208936	1,31	Åbning af rørlagte vandløbsstrækninger med smårestauring.
010251_ b	Herning Kommune. Lilleå/Fuglkær Å/Terkildsb	X1: 478660, Y1: 6228957, X2: 478333, Y2: 6229085, X3: 478333, Y3: 6229085, X4: 477932, Y4: 6229116, X5: 477932, Y5: 6229116, X6: 476074, Y6: 6229910, X7: 478908, Y7: 6229264, X8: 478333, Y8: 6229085, X9: 478334, Y9: 6229619, X10: 477932, Y10: 6229116	4,53	Udlægning af groft materiale.
010258_ x	Herning Kommune. Røjkær Bæk	X1: 477186, Y1: 6237358, X2: 478217, Y2: 6237582, X3: 478217, Y3: 6237582, X4: 478751, Y4: 6237533, X5: 478217, Y5: 6237582, X6: 477116, Y6: 6237864	2,99	Udlægning af groft materiale.
010259	Favrskov Kommune. Klapskov Bæk - Nedre løb	X1: 563476, Y1: 6236615, X2: 562194, Y2: 6237433, X3: 561514, Y3: 6236886, X4: 562038, Y4: 6237503, X5: 561419, Y5: 6236982, X6: 561749, Y6: 6237537, X7: 561045, Y7: 6236991, X8: 561102, Y8: 6237002, X9: 561102,	6,43	Åbning af rørlagte vandløbsstrækninger med smårestauring.

		Y9: 6237002, X10: 561514, Y10: 6236886, X11: 561430, Y11: 6237003, X12: 561514, Y12: 6236886, X13: 562194, Y13: 6237433, X14: 562225, Y14: 6237594, X15: 562038, Y15: 6237503, X16: 562194, Y16: 6237433, X17: 562225, Y17: 6237594, X18: 562207, Y18: 6237638, X19: 562278, Y19: 6237666, X20: 562225, Y20: 6237594, X21: 561666, Y21: 6237829, X22: 562038, Y22: 6237503, X23: 560880, Y23: 6237938, X24: 561102, Y24: 6237002		
010266	Syddjurs Kommune. Gallebæk	X1: 581098, Y1: 6243117, X2: 582012, Y2: 6243181	1,29	Udlægning af groft materiale. Udskiftning af bundmateriale.
010275	Favrskov Kommune. Houlbjergskov Bæk	X1: 554539, Y1: 6247135, X2: 555303, Y2: 6248176	1,8	Udlægning af groft materiale samt træplantning.
010281	Favrskov Kommune. Tjærbæk	X1: 552512, Y1: 6245563, X2: 552782, Y2: 6246117, X3: 553682, Y3: 6245596, X4: 552852, Y4: 6246028, X5: 552800, Y5: 6245735, X6: 552852, Y6: 6246028, X7: 552852, Y7: 6246028, X8: 552782, Y8: 6246117, X9: 552782, Y9: 6246117, X10: 552567, Y10: 6247467, X11: 552171, Y11: 6247415, X12: 552567, Y12: 6247467, X13: 552567, Y13: 6247467, X14: 553560, Y14: 6249337	7,54	Etablering af sandfang. Fjernelse af fysiske spærringer.
010294	Mariagerfjord	X1: 562172,	1,46	Fjernelse af fysiske spærringer.

	Kommune.	Y1: 6278462, X2: 562730, Y2: 6278666		
010302	Mariagerfjord Kommune. Lundgård Bæk	X1: 558682, Y1: 6288569, X2: 557344, Y2: 6288613	2,03	Udlægning af groft materiale.
010315_x	Brønderslev- Dronninglund Kommune.	X1: 578295, Y1: 6340929, X2: 577697, Y2: 6341638	2,39	Udlægning af groft materiale. Etablering af sandfang.
010316	Frederikshavn Kommune. Strengsholt Bæk	X1: 591323, Y1: 6341668, X2: 590232, Y2: 6342617	1,61	Genslyngning. Udlægning af groft materiale.
010317_x	Brønderslev- Dronninglund Kommune. Tranget Bæk	X1: 574686, Y1: 6343216, X2: 575262, Y2: 6343387, X3: 575297, Y3: 6343416, X4: 577007, Y4: 6344231	2,93	Udlægning af groft materiale samt træplantning. Etablering af miniådal. Etablering af sandfang.
010321	Brønderslev- Dronninglund Kommune. Skovmølle Bæk	X1: 580229, Y1: 6345539, X2: 577279, Y2: 6345606	3,07	Udskiftning af bundmateriale. Etablering af træer. Åbning af rørlagte vandløbsstrækninger med etablering af miniådal med genslyngning.
010323	Frederikshavn Kommune.	X1: 574873, Y1: 6348905, X2: 573331, Y2: 6349228	1,69	Genslyngning. Udlægning af groft materiale.
010329_x	Frederikshavn Kommune. Karup Bæk	X1: 585990, Y1: 6357455, X2: 585160, Y2: 6358629	1,62	Udlægning af groft materiale samt træplantning. Åbning af rørlagte vandløbsstrækninger med efterfølgende hævning af bund og/eller genslyngning.
010339	Frederikshavn Kommune, Hjørring Kommune. Skårup Møllebæk	X1: 578337, Y1: 6366466, X2: 580373, Y2: 6369656	5,33	Udlægning af groft materiale.
010358	Svendborg Kommune. Tange Å	X1: 613723, Y1: 6112680, X2: 610744, Y2: 6112286	4,59	Udlægning af groft materiale.
010362	Faaborg- Midtfyn Kommune. Hågerup Å	X1: 585178, Y1: 6115459, X2: 587556, Y2: 6115999	4,38	Udlægning af groft materiale. Etablering af træer.
010364	Faaborg- Midtfyn Kommune. Hågerup Å	X1: 589077, Y1: 6116471, X2: 587552, Y2: 6116479	2,29	Etablering af træer.
010365_a	Svendborg Kommune. Stokkebækken	X1: 605809, Y1: 6113471, X2: 605777, Y2: 6113400, X3: 605809, Y3: 6113471, X4: 603677, Y4: 6113781, X5: 606617, Y5: 6113478, X6: 605809, Y6: 6113471, X7: 606617,	18,82	Udlægning af groft materiale.

		Y7: 6113478, X8: 606639, Y8: 6113697, X9: 606617, Y9: 6113478, X10: 614664, Y10: 6115240, X11: 603677, Y11: 6113781, X12: 603775, Y12: 6113399, X13: 603677, Y13: 6113781, X14: 603279, Y14: 6113861		
010372	Nyborg Kommune. Ørbæk Å	X1: 606041, Y1: 6124348, X2: 604029, Y2: 6123247	2,39	Udskiftning af bundmateriale. Etablering af træer. Etablering af sandfang.
010385_ f	Faaborg- Midtfyn Kommune. Hellerup Å	X1: 599997, Y1: 6129019, X2: 599067, Y2: 6127844, X3: 599997, Y3: 6129019, X4: 599920, Y4: 6128133, X5: 599997, Y5: 6129019, X6: 598303, Y6: 6131324	6,04	Udlægning af groft materiale. Etablering af træer.
010396	Nordfyns Kommune. Gamby Å	X1: 568226, Y1: 6149432, X2: 567466, Y2: 6150054	1,6	Udskiftning af bundmateriale. Etablering af sandfang.
010402	Fredericia Kommune. Øsdal Bæk	X1: 539196, Y1: 6158538, X2: 539772, Y2: 6158238	0,67	Udlægning af groft materiale. Udskiftning af bundmateriale. Etablering af sandfang.
010405_ x	Vejle Kommune. Egtved Å	X1: 517118, Y1: 6164034, X2: 517191, Y2: 6165573	3,84	Udlægning af groft materiale.
010412	Vejle Kommune. Skærup Å	X1: 537973, Y1: 6167377, X2: 539583, Y2: 6166877, X3: 537802, Y3: 6167728, X4: 537973, Y4: 6167377, X5: 538376, Y5: 6167766, X6: 537973, Y6: 6167377, X7: 538095, Y7: 6167907, X8: 537802, Y8: 6167728, X9: 537774, Y9: 6168434, X10: 537802, Y10: 6167728	4,12	Genslyngning. Udlægning af groft materiale. Etablering af træer. Fjernelse af fysiske spærringer.
010447_ y	Horsens Kommune. Urup bæk	X1: 548149, Y1: 6198868, X2: 547176, Y2: 6197326	2,29	Udlægning af groft materiale.
010454a	Herning	X1: 495998,	9,24	Fjernelse af fysiske spærringer.

	Kommune. Karstoft Å	Y1: 6199300, X2: 490736, Y2: 6200644		
010457	Ikast-Brande Kommune. Skjern Å	X1: 503172, Y1: 6204233, X2: 507475, Y2: 6202000	9,12	Fjernelse af fysiske spærringer.
010461	Skanderborg Kommune. Dørup Bæk - Syd for Rødkær	X1: 547232, Y1: 6207954, X2: 548895, Y2: 6209641	2,72	Udlægning af groft materiale.
010475	Silkeborg Kommune. Kalkensbæk	X1: 526143, Y1: 6218484, X2: 526341, Y2: 6219323, X3: 526532, Y3: 6219297, X4: 526341, Y4: 6219323, X5: 526341, Y5: 6219323, X6: 526433, Y6: 6219746, X7: 526782, Y7: 6219583, X8: 526433, Y8: 6219746, X9: 526433, Y9: 6219746, X10: 526426, Y10: 6220000	4,14	Udlægning af groft materiale.
010481	Silkeborg Kommune. Lyngbygård Å	X1: 552583, Y1: 6225419, X2: 553626, Y2: 6224963	1,25	Udlægning af groft materiale.
010491	Herning Kommune. Lilleå/Fuglkær Å	X1: 472501, Y1: 6231904, X2: 476074, Y2: 6229910	6,96	Udlægning af groft materiale. Hævning af vandløbsbunden.
010504_ b	Favrskov Kommune. Granslev Å - Vejen Hammel-Hou	X1: 555611, Y1: 6238218, X2: 556993, Y2: 6245641	9,31	Genslyngning. Udlægning af groft materiale. Udlægning af groft materiale samt træplantning. Etablering af sandfang.
010507	Viborg Kommune. Mostgård Bæk - Nedre løb	X1: 522607, Y1: 6245915, X2: 521565, Y2: 6247572	2,91	Fjernelse af fysiske spærringer.
010509	Favrskov Kommune. Skader Å	X1: 573333, Y1: 6249135, X2: 572961, Y2: 6249882	1,12	Udlægning af groft materiale.
010510	Syddjurs Kommune. Troldbæk - Sortå	X1: 595650, Y1: 6254122, X2: 595919, Y2: 6253230	1,26	Udlægning af groft materiale samt træplantning. Etablering af sandfang.
010512	Norddjurs Kommune. Skærvad Å - Nedre løb - Mas	X1: 610612, Y1: 6255389, X2: 607749, Y2: 6256053	3,85	Genslyngning. Udlægning af groft materiale.
010513	Mariagerfjord Kommune. Maren Møllebæk	X1: 562121, Y1: 6278898, X2: 561375, Y2: 6279423	1,05	Genslyngning. Udlægning af groft materiale. Fjernelse af fysiske spærringer.
010531	Esbjerg Kommune.	X1: 484506, Y1: 6131908,	1,7	Udlægning af groft materiale.

	Hjortvad Å	X2: 485976, Y2: 6131955		
010548	Holstebro Kommune. Storå	X1: 477680, Y1: 6245298, X2: 476781, Y2: 6245766, X3: 476781, Y3: 6245766, X4: 476820, Y4: 6245855, X5: 476781, Y5: 6245766, X6: 475297, Y6: 6245788	3,12	Åbning af rørlagte vandløbsstrækninger med efterfølgende hævning af bund og/eller genslyngning.
0111_x	Tønder Kommune.	X1: 493960, Y1: 6111889, X2: 489715, Y2: 6114088, X3: 494113, Y3: 6112755, X4: 493714, Y4: 6111967	6,61	Udlægning af groft materiale.
03287	Ærø Kommune. Eskebæk	X1: 585959, Y1: 6082124, X2: 584725, Y2: 6081842	1,62	Åbning af rørlagte vandløbsstrækninger med smårestauration. Fjernelse af fysiske spærringer.
03311	Sønderborg Kommune. Humbæk	X1: 567672, Y1: 6084358, X2: 564909, Y2: 6085072	3,79	Udlægning af groft materiale. Etablering af træer.
03331_x	Sønderborg Kommune.	X1: 538006, Y1: 6086799, X2: 537974, Y2: 6086666, X3: 538346, Y3: 6087898, X4: 538153, Y4: 6086877	1,44	Genslyngning.
03336	Sønderborg Kommune.	X1: 560853, Y1: 6087494, X2: 560434, Y2: 6089005	2,02	Udlægning af groft materiale. Etablering af sandfang.
03345	Sønderborg Kommune.	X1: 539882, Y1: 6089931, X2: 539309, Y2: 6088686	1,57	Udskiftning af bundmateriale.
03392	Sønderborg Kommune. Holmbæk	X1: 551668, Y1: 6096340, X2: 550891, Y2: 6095874	1,26	Udlægning af groft materiale. Hævning af vandløbsbunden. Etablering af træer.
03417	Sønderborg Kommune. Melved Bæk	X1: 554082, Y1: 6097138, X2: 555456, Y2: 6098923	2,93	Udskiftning af bundmateriale. Etablering af sandfang.
03430_x	Tønder Kommune.	X1: 501320, Y1: 6100132, X2: 497541, Y2: 6099733	5,41	Etablering af okkeranlæg.
03433	Aabenraa Kommune.	X1: 531021, Y1: 6100740, X2: 530674, Y2: 6100271	0,82	Udskiftning af bundmateriale. Etablering af sandfang.
03437	Svendborg Kommune.	X1: 597993, Y1: 6099522, X2: 597000, Y2: 6100995	2,32	Genslyngning. Udlægning af groft materiale. Udlægning af groft materiale samt træplantning.
03448_x	Svendborg Kommune.	X1: 600346, Y1: 6100495,	1,62	Åbning af rørlagte vandløbsstrækninger med

		X2: 599578, Y2: 6101685		smårestauring. Fjernelse af fysiske spærringer.
03459	Svendborg Kommune. Skelbækken	X1: 590791, Y1: 6100297, X2: 591340, Y2: 6102664	3,02	Udlægning af groft materiale. Etablering af sandfang.
03469	Svendborg Kommune. Sømarksbækken	X1: 595848, Y1: 6103257, X2: 595404, Y2: 6103585	0,56	Udlægning af groft materiale. Etablering af sandfang.
03478	Svendborg Kommune. Ollerup-Skerninge Skelrende	X1: 593499, Y1: 6103729, X2: 592778, Y2: 6105195	2,22	Fjernelse af fysiske spærringer.
03509	Aabenraa Kommune. Barsbæk	X1: 531589, Y1: 6105047, X2: 533539, Y2: 6106718	3,12	Udlægning af groft materiale.
03514	Faaborg-Midtfyn Kommune. Sølvbjerg Bæk	X1: 587454, Y1: 6104085, X2: 586628, Y2: 6106942	3,59	Fjernelse af fysiske spærringer.
03530	Svendborg Kommune.	X1: 612642, Y1: 6107411, X2: 611688, Y2: 6107912	1,18	Åbning af rørlagte vandløbsstrækninger med efterfølgende hævning af bund og/eller genslyngning.
03539_x	Tønder Kommune, Aabenraa Kommune.	X1: 514084, Y1: 6106150, X2: 515863, Y2: 6108650	4,02	Etablering af okkeranlæg.
03540	Tønder Kommune.	X1: 506641, Y1: 6108974, X2: 506614, Y2: 6108302	0,7	Udlægning af groft materiale. Etablering af okkeranlæg.
03541_a	Svendborg Kommune.	X1: 613042, Y1: 6108031, X2: 611034, Y2: 6108956	2,32	Udlægning af groft materiale. Udskiftning af bundmateriale.
03551	Svendborg Kommune. Lillebæk	X1: 613231, Y1: 6109310, X2: 611832, Y2: 6109809	1,67	Udskiftning af bundmateriale.
03571_y	Tønder Kommune.	X1: 504148, Y1: 6110889, X2: 502688, Y2: 6110442	1,62	Udskiftning af bundmateriale.
03602_x	Tønder Kommune.	X1: 492864, Y1: 6113157, X2: 488625, Y2: 6114972	5,54	Genslyngning. Udlægning af groft materiale.
03605	Faaborg-Midtfyn Kommune. Afløb fra Bolsrose	X1: 577409, Y1: 6111303, X2: 575353, Y2: 6111095, X3: 579015, Y3: 6113114, X4: 577409, Y4: 6111303, X5: 579015, Y5: 6113114, X6: 578887, Y6: 6113235, X7: 578319, Y7: 6113230, X8: 577409, Y8: 6111303, X9: 579120,	10,23	Fjernelse af fysiske spærringer.

		Y9: 6113241, X10: 579015, Y10: 6113114		
03627	Faaborg- Midtfyn Kommune. Møllebækken	X1: 589843, Y1: 6114703, X2: 589379, Y2: 6114153	0,82	Udskiftning af bundmateriale. Etablering af træer.
03652_a	Faaborg- Midtfyn Kommune. Hågerup Å	X1: 597823, Y1: 6115576, X2: 595338, Y2: 6114007	3,23	Udlægning af groft materiale. Udskiftning af bundmateriale.
03667_a _y	Faaborg- Midtfyn Kommune. Hågerup Å	X1: 599957, Y1: 6116280, X2: 597823, Y2: 6115576	3,01	Fjernelse af fysiske spærringer.
03667_b _x	Faaborg- Midtfyn Kommune.	X1: 600441, Y1: 6116695, X2: 600323, Y2: 6116741, X3: 600323, Y3: 6116741, X4: 599957, Y4: 6116280, X5: 600564, Y5: 6116895, X6: 600323, Y6: 6116741, X7: 600820, Y7: 6117381, X8: 600651, Y8: 6116955	1,63	Udskiftning af bundmateriale. Etablering af træer.
03679_a	Faaborg- Midtfyn Kommune. Albækken	X1: 593770, Y1: 6117421, X2: 592166, Y2: 6115710	3,16	Genslyngning. Udlægning af groft materiale. Etablering af træer. Fjernelse af fysiske spærringer.
03704	Haderslev Kommune.	X1: 526100, Y1: 6116978, X2: 525417, Y2: 6118708	2,32	Udlægning af groft materiale samt træplantning. Udskiftning af bundmateriale. Etablering af sandfang.
03725_b	Nyborg Kommune. Svindingeafløb et	X1: 609065, Y1: 6119347, X2: 607978, Y2: 6119871	1,29	Fjernelse af fysiske spærringer.
03732	Haderslev Kommune.	X1: 539047, Y1: 6119311, X2: 539091, Y2: 6119415, X3: 539091, Y3: 6119415, X4: 541033, Y4: 6119510, X5: 541033, Y5: 6119510, X6: 541745, Y6: 6118913, X7: 541033, Y7: 6119510, X8: 540778, Y8: 6120159, X9: 538545, Y9: 6119700, X10: 539091, Y10: 6119415	5,22	Udlægning af groft materiale. Udlægning af groft materiale samt træplantning. Etablering af sandfang.
03753	Tønder Kommune.	X1: 489133, Y1: 6115069, X2: 493660, Y2: 6120824	9,7	Genslyngning. Udlægning af groft materiale. Udskiftning af bundmateriale.
03762_b	Faaborg-	X1: 602794,	1,72	Åbning af rørlagte

	Midtfyn Kommune. Holmelundsaf- løbet	Y1: 6119078, X2: 601819, Y2: 6119778		vandløbsstrækninger med efterfølgende hævnings af bund og/eller genslyngning. Åbning af rørlagte vandløbsstrækninger med smårestauration. Fjernelse af fysiske spærringer.
03762_c	Faaborg- Midtfyn Kommune. Holmebæk	X1: 601108, Y1: 6119517, X2: 600952, Y2: 6119768, X3: 600952, Y3: 6119768, X4: 600442, Y4: 6119630, X5: 601819, Y5: 6119778, X6: 600952, Y6: 6119768	2,29	Fjernelse af fysiske spærringer.
03775	Nyborg Kommune. Frørup Mejeriafløb	X1: 611644, Y1: 6121315, X2: 611576, Y2: 6121776	0,59	Fjernelse af fysiske spærringer.
03781	Faaborg- Midtfyn Kommune. Afløb fra Tvedshave	X1: 582372, Y1: 6120737, X2: 582061, Y2: 6120196, X3: 582372, Y3: 6120737, X4: 582408, Y4: 6120787, X5: 582408, Y5: 6120787, X6: 582401, Y6: 6120861, X7: 582408, Y7: 6120787, X8: 582226, Y8: 6120894, X9: 583501, Y9: 6121840, X10: 582372, Y10: 6120737	3,21	Udlægning af groft materiale.
03803	Haderslev Kommune. LundingBæk	X1: 535224, Y1: 6118986, X2: 535245, Y2: 6122468	4,5	Udlægning af groft materiale. Udlægning af groft materiale samt træplantning. Etablering af sandfang.
03804	Assens Kommune. Spangebækken	X1: 576354, Y1: 6120550, X2: 575686, Y2: 6120715, X3: 575686, Y3: 6120715, X4: 575695, Y4: 6120664, X5: 575686, Y5: 6120715, X6: 575503, Y6: 6121297, X7: 575503, Y7: 6121297, X8: 574239, Y8: 6121779, X9: 576104, Y9: 6121716, X10: 575503, Y10: 6121297, X11: 574239,	5,14	Udlægning af groft materiale. Etablering af sandfang. Åbning af rørlagte vandløbsstrækninger med smårestauration. Fjernelse af fysiske spærringer.

		Y11: 6121779, X12: 574110, Y12: 6121721, X13: 574597, Y13: 6122470, X14: 574239, Y14: 6121779		
03912	Haderslev Kommune.	X1: 536163, Y1: 6126527, X2: 536052, Y2: 6127128	0,71	Udlægning af groft materiale. Udlægning af groft materiale samt træplantning.
03925	Assens Kommune. Holevad Bæk	X1: 562830, Y1: 6127499, X2: 561511, Y2: 6127774	2,07	Udlægning af groft materiale. Etablering af træer.
03928	Faaborg- Midtfyn Kommune. Eskildstrup- afløbet	X1: 599067, Y1: 6127844, X2: 596747, Y2: 6126846	2,85	Fjernelse af fysiske spærringer.
03949	Vejen Kommune.	X1: 509116, Y1: 6128722, X2: 509637, Y2: 6127504	1,53	Udlægning af groft materiale samt træplantning. Etablering af træer.
03950_y	Assens Kommune. Åsemosebækk en	X1: 575177, Y1: 6126618, X2: 574223, Y2: 6128077, X3: 574223, Y3: 6128077, X4: 573688, Y4: 6128092, X5: 574223, Y5: 6128077, X6: 573692, Y6: 6129308	3,83	Udlægning af groft materiale samt træplantning.
03952_x	Assens Kommune. Turup Møllebæk	X1: 565772, Y1: 6127954, X2: 562314, Y2: 6128835	4,6	Fjernelse af fysiske spærringer.
03968_b	Faaborg- Midtfyn Kommune. Pederstrup Bæk	X1: 594607, Y1: 6127496, X2: 594271, Y2: 6128571	2,43	Fjernelse af fysiske spærringer.
03985_y	Assens Kommune. Turup Møllebæk	X1: 565268, Y1: 6129844, X2: 561703, Y2: 6129698	4,82	Åbning af rørlagte vandløbsstrækninger med smårestauring.
04001_b	Haderslev Kommune.	X1: 502077, Y1: 6129286, X2: 502188, Y2: 6127883	1,65	Udlægning af groft materiale samt træplantning.
04010_x	Faaborg- Midtfyn Kommune. Skelbækken	X1: 598753, Y1: 6130528, X2: 595818, Y2: 6127031	5,15	Udskiftning af bundmateriale. Åbning af rørlagte vandløbsstrækninger med smårestauring.
04054_x	Nyborg Kommune. Lamdrup Bæk	X1: 609338, Y1: 6132086, X2: 608439, Y2: 6130559	2,2	Udlægning af groft materiale samt træplantning. Etablering af træer.
04067_x	Nyborg Kommune. Kullerupafløbe t	X1: 607977, Y1: 6131277, X2: 608018, Y2: 6131537, X3: 608018, Y3: 6131537, X4: 607947,	2,25	Fjernelse af fysiske spærringer.

		Y4: 6131550, X5: 609059, Y5: 6132715, X6: 608018, Y6: 6131537		
04076	Nyborg Kommune.	X1: 606002, Y1: 6128376, X2: 602432, Y2: 6132904	6,38	Udskiftning af bundmateriale. Etablering af træer. Åbning af rørlagte vandløbsstrækninger med efterfølgende hævning af bund og/eller genslyngning. Fjernelse af fysiske spærringer.
04092	Kolding Kommune. Surmose bæk	X1: 531590, Y1: 6132147, X2: 530642, Y2: 6133595	2,28	Udlægning af groft materiale.
04097	Vejen Kommune.	X1: 501457, Y1: 6131768, X2: 497545, Y2: 6133705	5,03	Udlægning af groft materiale.
04098	Vejen Kommune.	X1: 499628, Y1: 6133325, X2: 497546, Y2: 6133708	2,29	Udlægning af groft materiale.
04166_y	Assens Kommune. Skelbækken	X1: 575053, Y1: 6136846, X2: 573776, Y2: 6135301	3,17	Åbning af rørlagte vandløbsstrækninger med efterfølgende hævning af bund og/eller genslyngning. Åbning af rørlagte vandløbsstrækninger med smårestauration. Fjernelse af fysiske spærringer.
04176_a	Assens Kommune. Brende Å	X1: 574701, Y1: 6134529, X2: 572177, Y2: 6135776	3,28	Fjernelse af fysiske spærringer.
04178_a	Assens Kommune. Høsløbækken	X1: 564620, Y1: 6135259, X2: 563789, Y2: 6136275	1,53	Fjernelse af fysiske spærringer.
04202_y	Assens Kommune.	X1: 572663, Y1: 6135484, X2: 574154, Y2: 6137518	3,39	Åbning af rørlagte vandløbsstrækninger med smårestauration. Fjernelse af fysiske spærringer.
04206	Odense Kommune. Vejrup Å	X1: 598284, Y1: 6134047, X2: 596488, Y2: 6137359	5,4	Fjernelse af fysiske spærringer.
04234	Kolding Kommune. Kærmølle å	X1: 534889, Y1: 6138359, X2: 534397, Y2: 6137036	2,11	Fjernelse af fysiske spærringer.
04256_a	Middelfart Kommune. Hygind Bæk	X1: 556337, Y1: 6137538, X2: 554744, Y2: 6138808	2,2	Udlægning af groft materiale. Etablering af træer.
04314	Odense Kommune. Limrenden	X1: 581247, Y1: 6140340, X2: 581212, Y2: 6140453, X3: 581212, Y3: 6140453, X4: 581005, Y4: 6140460, X5: 581567, Y5: 6140645, X6: 581212, Y6: 6140453	0,76	Fjernelse af fysiske spærringer.
04315_b	Kerteminde	X1: 605413,	3,85	Fjernelse af fysiske spærringer.

	Kommune. Bøgeskov Bæk	Y1: 6137351, X2: 604010, Y2: 6140162		
04328	Kolding Kommune. Taps Å	X1: 531324, Y1: 6140947, X2: 529785, Y2: 6138431	3,57	Udlægning af groft materiale.
04342	Kolding Kommune. Odder bæk	X1: 536157, Y1: 6140745, X2: 536840, Y2: 6141539	1,15	Hævning af vandløbsbunden.
04347_x	Kolding Kommune.	X1: 517470, Y1: 6140784, X2: 517132, Y2: 6141851	1,65	Udlægning af groft materiale. Etablering af sandfang.
04371_x	Middelfart Kommune. Kindstrupaflø bet	X1: 560591, Y1: 6140348, X2: 560663, Y2: 6142901	3,17	Åbning af rørlagte vandløbsstrækninger med efterfølgende hævning af bund og/eller genslyngning. Fjernelse af fysiske spærringer.
04372	Kerteminde Kommune. Ålebækken (Kertinge Nor)	X1: 600389, Y1: 6142111, X2: 599713, Y2: 6142912	1,15	Fjernelse af fysiske spærringer.
04378_x	Kolding Kommune.	X1: 533290, Y1: 6142796, X2: 533498, Y2: 6142700, X3: 533141, Y3: 6142926, X4: 533290, Y4: 6142796, X5: 532718, Y5: 6143121, X6: 533141, Y6: 6142926, X7: 533419, Y7: 6143164, X8: 533290, Y8: 6142796, X9: 532870, Y9: 6143262, X10: 533141, Y10: 6142926	1,94	Åbning af rørlagte vandløbsstrækninger med efterfølgende hævning af bund og/eller genslyngning.
04380	Vejen Kommune.	X1: 512920, Y1: 6141642, X2: 511649, Y2: 6143387	2,49	Udlægning af groft materiale.
04398_a	Middelfart Kommune. Billesbølle Bæk	X1: 565424, Y1: 6141609, X2: 564971, Y2: 6144155	3,86	Fjernelse af fysiske spærringer.
04399	Vejen Kommune.	X1: 512357, Y1: 6139015, X2: 509529, Y2: 6144170	6,95	Udlægning af groft materiale.
04404	Kolding Kommune.	X1: 533833, Y1: 6144268, X2: 534842, Y2: 6144453	1,09	Genslyngning. Udlægning af groft materiale.
04431	Kolding Kommune.	X1: 522379, Y1: 6143218, X2: 524355, Y2: 6145497	5,03	Udlægning af groft materiale.
04440	Vejen Kommune.	X1: 511030, Y1: 6145515, X2: 513021, Y2: 6145624	2,16	Udlægning af groft materiale.

04460_y	Middelfart Kommune. Fjellerup Bæk	X1: 566059, Y1: 6145893, X2: 564739, Y2: 6146217	2,7	Udlægning af groft materiale. Etablering af sandfang. Åbning af rørlagte vandløbsstrækninger med smårestauration.
04463_a	Kolding Kommune.	X1: 520697, Y1: 6144512, X2: 518643, Y2: 6145292	2,3	Fjernelse af fysiske spærringer.
04463_b	Kolding Kommune.	X1: 519766, Y1: 6145869, X2: 518643, Y2: 6145292, X3: 519932, Y3: 6146631, X4: 519766, Y4: 6145869, X5: 521520, Y5: 6146867, X6: 519766, Y6: 6145869	5,23	Udlægning af groft materiale. Etablering af sandfang.
04490	Middelfart Kommune. Afløb fra Svendstrup	X1: 549121, Y1: 6147367, X2: 549095, Y2: 6148207	0,93	Udlægning af groft materiale.
04501_x	Esbjerg Kommune.	X1: 480929, Y1: 6148593, X2: 483099, Y2: 6146090	3,52	Genslyngning.
04504_x	Vejen Kommune.	X1: 513834, Y1: 6148482, X2: 516546, Y2: 6148952	3,16	Udlægning af groft materiale.
04507	Kolding Kommune. Tilløb til Gelballe Bæk ved	X1: 524146, Y1: 6148096, X2: 525034, Y2: 6148871	1,38	Fjernelse af fysiske spærringer.
04547	Middelfart Kommune. Holse Stationsbæk	X1: 563007, Y1: 6150772, X2: 562644, Y2: 6150445	0,75	Fjernelse af fysiske spærringer.
04557	Vejen Kommune.	X1: 497669, Y1: 6151127, X2: 498564, Y2: 6149806	1,83	Hævning af vandløbsbunden.
04567_x	Esbjerg Kommune.	X1: 482961, Y1: 6151414, X2: 485013, Y2: 6149664	3,02	Udlægning af groft materiale. Etablering af okkeranlæg.
04577_x	Esbjerg Kommune. Bjerndrup-Vejrup Bæk	X1: 484574, Y1: 6151845, X2: 488814, Y2: 6150558	4,84	Udlægning af groft materiale. Udskiftning af bundmateriale.
04584	Esbjerg Kommune. Skads Bæk	X1: 472104, Y1: 6149208, X2: 472245, Y2: 6148077, X3: 472243, Y3: 6151215, X4: 472104, Y4: 6149208, X5: 470447, Y5: 6152185, X6: 472104, Y6: 6149208	7,09	Udlægning af groft materiale samt træplantning. Etablering af okkeranlæg.
04610	Esbjerg Kommune.	X1: 461316, Y1: 6153387, X2:	4,13	Genslyngning. Udlægning af groft materiale.

	Guldager Møllebæk	463111, Y2: 6151896, X3: 461140, Y3: 6153580, X4: 461316, Y4: 6153387, X5: 461637, Y5: 6153610, X6: 461316, Y6: 6153387		
04623	Esbjerg Kommune.	X1: 476748, Y1: 6151835, X2: 475862, Y2: 6152126, X3: 476748, Y3: 6151835, X4: 476969, Y4: 6151956, X5: 475132, Y5: 6152284, X6: 475862, Y6: 6152126, X7: 475397, Y7: 6152646, X8: 475862, Y8: 6152126, X9: 475725, Y9: 6154205, X10: 476748, Y10: 6151835	5,93	Udlægning af groft materiale samt træplantning. Etablering af okkeranlæg.
04664_x	Kolding Kommune. Nr Stenderup Bæk	X1: 533403, Y1: 6155236, X2: 533669, Y2: 6154893, X3: 532252, Y3: 6155795, X4: 533346, Y4: 6155277	2,03	Fjernelse af fysiske spærringer.
04669	Kolding Kommune.	X1: 522906, Y1: 6155081, X2: 523237, Y2: 6155093, X3: 523237, Y3: 6155093, X4: 523635, Y4: 6154982, X5: 522421, Y5: 6155331, X6: 522906, Y6: 6155081, X7: 522194, Y7: 6155399, X8: 522421, Y8: 6155331, X9: 522569, Y9: 6155489, X10: 522906, Y10: 6155081, X11: 522961, Y11: 6155512, X12: 522988, Y12: 6155546, X13: 523074, Y13: 6155538, X14: 523237, Y14: 6155093, X15: 522988, Y15: 6155546,	4,4	Fjernelse af fysiske spærringer.

		X16: 523074, Y16: 6155538, X17: 522895, Y17: 6155557, X18: 522988, Y18: 6155546, X19: 522915, Y19: 6155781, X20: 523074, Y20: 6155538, X21: 522079, Y21: 6155857, X22: 522421, Y22: 6155331		
04672_x	Esbjerg Kommune.	X1: 471459, Y1: 6155983, X2: 472305, Y2: 6155176, X3: 470333, Y3: 6156976, X4: 471271, Y4: 6156210	2,55	Udlægning af groft materiale.
04692	Fredericia Kommune. Erritsø Bæk	X1: 543141, Y1: 6155695, X2: 544140, Y2: 6156688	1,62	Genslyngning. Udlægning af groft materiale. Etablering af miniådal.
04703	Nordfyns Kommune. Kragelund Møllebæk	X1: 579330, Y1: 6152785, X2: 577531, Y2: 6155352	4,28	Udskiftning af bundmateriale. Etablering af sandfang.
04713	Esbjerg Kommune.	X1: 468147, Y1: 6157472, X2: 467633, Y2: 6155421	2,82	Restaurering af hele ådale.
04733	Esbjerg Kommune.	X1: 469302, Y1: 6157936, X2: 468548, Y2: 6157334	1,21	Udlægning af groft materiale.
04743_x	Varde Kommune. Alslev Å m. tilløb	X1: 476651, Y1: 6157451, X2: 476887, Y2: 6157152, X3: 476651, Y3: 6157451, X4: 477572, Y4: 6156944, X5: 475692, Y5: 6158057, X6: 476738, Y6: 6156498, X7: 475692, Y7: 6158057, X8: 476260, Y8: 6157962, X9: 475155, Y9: 6158081, X10: 475084, Y10: 6156957, X11: 475155, Y11: 6158081, X12: 475692, Y12: 6158057, X13: 475155, Y13: 6158081, X14: 476181, Y14: 6158778, X15: 476181, Y15: 6158778,	10,28	Etablering af okkeranlæg.

		X16: 476651, Y16: 6157451, X17: 476181, Y17: 6158778, X18: 476374, Y18: 6158757		
04746	Vejen Kommune.	X1: 495300, Y1: 6158102, X2: 495988, Y2: 6158106, X3: 495988, Y3: 6158106, X4: 497061, Y4: 6157345, X5: 495988, Y5: 6158106, X6: 496358, Y6: 6158684, X7: 495294, Y7: 6158368, X8: 495300, Y8: 6158102, X9: 494317, Y9: 6158576, X10: 495300, Y10: 6158102	4,5	Fjernelse af fysiske spærringer.
04758_x	Varde Kommune.	X1: 479215, Y1: 6156745, X2: 479862, Y2: 6156847, X3: 479862, Y3: 6156847, X4: 482082, Y4: 6159366, X5: 479692, Y5: 6156947, X6: 479862, Y6: 6156847	5,47	Udlægning af groft materiale. Etablering af okkeranlæg. Fjernelse af fysiske spærringer.
04760_a	Fredericia Kommune. Øsdal Bæk	X1: 536261, Y1: 6159654, X2: 537576, Y2: 6158979	1,81	Udlægning af groft materiale. Udskiftning af bundmateriale.
04760_b	Fredericia Kommune. Øsdal Bæk	X1: 537576, Y1: 6158979, X2: 539138, Y2: 6158521	2	Udlægning af groft materiale. Udskiftning af bundmateriale. Etablering af sandfang.
04795	Varde Kommune.	X1: 479665, Y1: 6160662, X2: 479752, Y2: 6160236, X3: 479665, Y3: 6160662, X4: 479948, Y4: 6160503, X5: 479298, Y5: 6161386, X6: 478999, Y6: 6160494, X7: 479298, Y7: 6161386, X8: 479665, Y8: 6160662, X9: 479191, Y9: 6161758, X10: 479298, Y10: 6161386	3,29	Etablering af okkeranlæg.
04805_x	Fredericia Kommune.	X1: 539885, Y1: 6162447,	2,17	Udlægning af groft materiale. Udskiftning af bundmateriale.

	Surkær Bæk	X2: 540771, Y2: 6162722, X3: 540771, Y3: 6162722, X4: 541777, Y4: 6162809		Etablering af træer.
04816	Vejle Kommune. Borlev Bæk	X1: 525224, Y1: 6162245, X2: 525509, Y2: 6162191, X3: 524364, Y3: 6162596, X4: 525224, Y4: 6162245, X5: 525028, Y5: 6163226, X6: 525224, Y6: 6162245	2,41	Udlægning af groft materiale.
04819	Vejle Kommune. Egtved Å	X1: 519559, Y1: 6163157, X2: 518566, Y2: 6163619	1,23	Fjernelse af fysiske spærringer.
04848	Vejle Kommune. Tilløb til Dybdal Bæk f. Ran	X1: 543832, Y1: 6164060, X2: 544370, Y2: 6164277, X3: 544370, Y3: 6164277, X4: 545287, Y4: 6163793, X5: 543637, Y5: 6164741, X6: 544370, Y6: 6164277	2,72	Udlægning af groft materiale.
04858_c	Vejle Kommune. Tågelund Bæk	X1: 513165, Y1: 6165275, X2: 514144, Y2: 6163609	2,28	Udlægning af groft materiale.
04881_x	Vejle Kommune. Svinkær Bæk	X1: 516310, Y1: 6166890, X2: 517737, Y2: 6166198	2,43	Genslyngning. Hævning af vandløbsbunden.
04920_x	Varde Kommune. Foot Bæk	X1: 478070, Y1: 6168031, X2: 478420, Y2: 6167113, X3: 478147, Y3: 6167968	1,09	Fjernelse af fysiske spærringer.
04927_b	Varde Kommune. Bolhede Bæk	X1: 482603, Y1: 6168056, X2: 483093, Y2: 6165642	3,01	Udlægning af groft materiale. Etablering af okkeranlæg.
04958	Vejle Kommune. V tilløb Skærup Å	X1: 537172, Y1: 6168702, X2: 537193, Y2: 6168281, X3: 537117, Y3: 6168983, X4: 537172, Y4: 6168702, X5: 537456, Y5: 6169150, X6: 537172, Y6: 6168702	1,48	Udlægning af groft materiale.
04961_x	Varde Kommune.	X1: 472825, Y1: 6168533, X2: 472971, Y2: 6167256,	2,65	Udlægning af groft materiale. Fjernelse af fysiske spærringer.

		X3: 472439, Y3: 6168823, X4: 472825, Y4: 6168533, X5: 472927, Y5: 6169180, X6: 472825, Y6: 6168533		
05035	Billund Kommune.	X1: 488856, Y1: 6172209, X2: 488826, Y2: 6169858	3,24	Udlægning af groft materiale.
05043_x	Billund Kommune.	X1: 507528, Y1: 6172301, X2: 508714, Y2: 6171941, X3: 507528, Y3: 6172301, X4: 507852, Y4: 6172407, X5: 505679, Y5: 6173171, X6: 507528, Y6: 6172301	3,83	Genslyngning. Hævning af vandløbsbunden.
05044	Varde Kommune. Ovenbøl Bæk	X1: 469328, Y1: 6172497, X2: 472927, Y2: 6169180	5,84	Udlægning af groft materiale. Etablering af okkeranlæg. Fjernelse af fysiske spærringer.
05069	Varde Kommune.	X1: 467996, Y1: 6169732, X2: 467030, Y2: 6171209, X3: 467191, Y3: 6171555, X4: 467030, Y4: 6171209, X5: 466795, Y5: 6173552, X6: 467030, Y6: 6171209	5,64	Udlægning af groft materiale. Etablering af træer. Etablering af okkeranlæg.
05097_x	Vejle Kommune. Engelsholm Bæk	X1: 522571, Y1: 6173575, X2: 521419, Y2: 6173805, X3: 521340, Y3: 6173819, X4: 520128, Y4: 6174593	3,11	Genslyngning. Udlægning af groft materiale samt træplantning.
05192	Vejle Kommune.	X1: 514784, Y1: 6177263, X2: 514463, Y2: 6175130, X3: 515600, Y3: 6177549, X4: 514784, Y4: 6177263, X5: 514604, Y5: 6178198, X6: 514784, Y6: 6177263, X7: 515594, Y7: 6178308, X8: 515349, Y8: 6178472, X9: 515349, Y9: 6178472, X10: 514604, Y10: 6178198,	7,09	Udlægning af groft materiale.

		X11: 515549, Y11: 6178610, X12: 515349, Y12: 6178472, X13: 514138, Y13: 6178945, X14: 514604, Y14: 6178198		
05196_x	Varde Kommune.	X1: 476948, Y1: 6176976, X2: 477385, Y2: 6177190, X3: 477702, Y3: 6177517, X4: 477385, Y4: 6177190, X5: 476608, Y5: 6177583, X6: 477385, Y6: 6177190, X7: 477448, Y7: 6177760, X8: 477702, Y8: 6177517, X9: 477914, Y9: 6177929, X10: 477702, Y10: 6177517, X11: 477914, Y11: 6177929, X12: 478385, Y12: 6177938, X13: 477370, Y13: 6178892, X14: 477914, Y14: 6177929, X15: 477255, Y15: 6178975, X16: 477370, Y16: 6178892, X17: 477459, Y17: 6179011, X18: 477370, Y18: 6178892	4,83	Udlægning af groft materiale. Etablering af okkeranlæg.
05203	Hedensted Kommune. Tilløb til As- Rårup Skelbæk	X1: 558908, Y1: 6178451, X2: 561340, Y2: 6179025	2,81	Udlægning af groft materiale.
05212	Hedensted Kommune. Bjørnkær Grøft	X1: 537205, Y1: 6178693, X2: 540659, Y2: 6178879	3,84	Restaurering af hele ådale.
05233	Hedensted Kommune. Egelund Å	X1: 557765, Y1: 6177667, X2: 557596, Y2: 6178339, X3: 556436, Y3: 6178072, X4: 557596, Y4: 6178339, X5: 557596, Y5: 6178339, X6: 557896, Y6: 6179456, X7: 557636, Y7: 6179347, X8: 557896,	7,69	Fjernelse af fysiske spærringer.

		Y8: 6179456, X9: 557896, Y9: 6179456, X10: 559350, Y10: 6180016, X11: 559005, Y11: 6179669, X12: 559350, Y12: 6180016, X13: 559350, Y13: 6180016, X14: 560713, Y14: 6180283		
05248_x	Varde Kommune. Ringsholm Bæk	X1: 480027, Y1: 6178146, X2: 480752, Y2: 6179683, X3: 480712, Y3: 6179409, X4: 480752, Y4: 6179683, X5: 484278, Y5: 6179983, X6: 484314, Y6: 6181233, X7: 482788, Y7: 6180649, X8: 482744, Y8: 6180945, X9: 482744, Y9: 6180945, X10: 480752, Y10: 6179683, X11: 484314, Y11: 6181233, X12: 482744, Y12: 6180945, X13: 484314, Y13: 6181233, X14: 484775, Y14: 6181577	8,95	Etablering af okkeranlæg.
05258	Hedensted Kommune. Skærbæk Rende	X1: 537387, Y1: 6182009, X2: 538032, Y2: 6181392	1,17	Udlægning af groft materiale.
05268_x	Varde Kommune. Hjedding bæk	X1: 475564, Y1: 6180532, X2: 475196, Y2: 6182333, X3: 473837, Y3: 6180933, X4: 475196, Y4: 6182333, X5: 476080, Y5: 6183616, X6: 475196, Y6: 6182333	6,13	Etablering af okkeranlæg.
05306	Hedensted Kommune. Kællingegrøfte n	X1: 562674, Y1: 6183539, X2: 561985, Y2: 6181767, X3: 561432, Y3: 6183855, X4: 562674, Y4: 6183539, X5: 562957, Y5: 6184389, X6: 562674,	4,2	Udlægning af groft materiale.

05311_x	Vejle Kommune. GAMMELBY BÆK	Y6: 6183539 X1: 508781, Y1: 6184872, X2: 510764, Y2: 6185143	2,21	Genslyngning. Etablering af træer.
05339_y	Ringkøbing- Skjern Kommune, Varde Kommune. Tilløb til Østergård Bæk	X1: 472157, Y1: 6186707, X2: 469881, Y2: 6187324	2,65	Etablering af okkeranlæg.
05363	Horsens Kommune. Torsted Bæk	X1: 551555, Y1: 6187364, X2: 551262, Y2: 6187686, X3: 551097, Y3: 6187436, X4: 551262, Y4: 6187686, X5: 551262, Y5: 6187686, X6: 551565, Y6: 6188838	2,2	Fjernelse af fysiske spærringer.
05371	Hedensted Kommune. Vindelev Bæk	X1: 533236, Y1: 6182805, X2: 532886, Y2: 6186141, X3: 531874, Y3: 6184418, X4: 531785, Y4: 6185081, X5: 531370, Y5: 6184956, X6: 531785, Y6: 6185081, X7: 531785, Y7: 6185081, X8: 531912, Y8: 6185231, X9: 531287, Y9: 6185093, X10: 531912, Y10: 6185231, X11: 531912, Y11: 6185231, X12: 532886, Y12: 6186141, X13: 532886, Y13: 6186141, X14: 531667, Y14: 6188349, X15: 531553, Y15: 6186752, X16: 531384, Y16: 6187921, X17: 529747, Y17: 6187588, X18: 531384, Y18: 6187921, X19: 531384, Y19: 6187921, X20: 531667, Y20: 6188349, X21: 531667, Y21: 6188349, X22: 532229, Y22: 6189551	16,97	Åbning af rørlagte vandløbsstrækninger med smårestauration.

05382	Horsens Kommune. Torsted Bæk	X1: 551565, Y1: 6188838, X2: 553295, Y2: 6189852	2,58	Fjernelse af fysiske spærringer.
05385_y	Horsens Kommune. Dagnæs Bæk	X1: 550337, Y1: 6189601, X2: 552284, Y2: 6190069	2,87	Udlægning af groft materiale.
05387_y	Hedensted Kommune. Alsted Bæk	X1: 526682, Y1: 6189174, X2: 528782, Y2: 6190608	2,83	Åbning af rørlagte vandløbsstrækninger med smårestauring.
05399_x	Ringkøbing- Skjern Kommune. Styg Bæk	X1: 467085, Y1: 6188828, X2: 465431, Y2: 6190208, X3: 465609, Y3: 6190139, X4: 465431, Y4: 6190208, X5: 462954, Y5: 6192474, X6: 465431, Y6: 6190208	6,05	Udlægning af groft materiale.
05422_y	Ringkøbing- Skjern Kommune. Kirkeby Bindesbøl Bæk	X1: 474768, Y1: 6191197, X2: 475694, Y2: 6194467	4,03	Udlægning af groft materiale.
05426	Ringkøbing- Skjern Kommune. Drækær Grøft	X1: 465446, Y1: 6191704, X2: 464064, Y2: 6193288, X3: 464064, Y3: 6193288, X4: 462644, Y4: 6193298, X5: 464064, Y5: 6193288, X6: 465645, Y6: 6193193	5,63	Udlægning af groft materiale.
05445	Odder Kommune. Drikkær Bæk	X1: 565764, Y1: 6194926, X2: 566822, Y2: 6193533	2,23	Fjernelse af fysiske spærringer.
05446_x	Ringkøbing- Skjern Kommune. Gråhede Strømmesbøl Bæk	X1: 474013, Y1: 6190773, X2: 470641, Y2: 6195005	5,85	Udlægning af groft materiale.
05452	Horsens Kommune. Lund Bæk	X1: 548535, Y1: 6195264, X2: 549356, Y2: 6195338	0,96	Udlægning af groft materiale.
05455_b	Vejle Kommune. Haustrup Bæk	X1: 526634, Y1: 6190881, X2: 527077, Y2: 6191283, X3: 527077, Y3: 6191283, X4: 528364, Y4: 6191440, X5: 525159, Y5: 6191502, X6: 527077, Y6: 6191283	4,19	Udlægning af groft materiale. Etablering af miniådal. Etablering af træer.
05463_x	Hedensted	X1: 534191, Y1:	9,3	Udlægning af groft materiale.

	Kommune. Åle Bæk - Udspring - Nord fo	6194692, X2: 536464, Y2: 6193632, X3: 534191, Y3: 6194692, X4: 534986, Y4: 6195363, X5: 530363, Y5: 6195657, X6: 534191, Y6: 6194692		
05474	Horsens Kommune. Rådvedkær Bæk	X1: 549523, Y1: 6195851, X2: 549210, Y2: 6195554, X3: 549589, Y3: 6196089, X4: 549523, Y4: 6195851, X5: 549216, Y5: 6196480, X6: 549523, Y6: 6195851	1,61	Udlægning af groft materiale.
05486	Horsens Kommune. Lundumskov Bæk	X1: 550001, Y1: 6197490, X2: 549216, Y2: 6196480	1,87	Åbning af rørlagte vandløbsstrækninger med efterfølgende hævnning af bund og/eller genslyngning.
05557	Horsens Kommune. Tilløb til Urup Bæk ved Kokh	X1: 547999, Y1: 6201799, X2: 547974, Y2: 6201178	0,8	Udlægning af groft materiale.
05566	Horsens Kommune. Vandløb fra Gangsted sognskel	X1: 563726, Y1: 6200808, X2: 562950, Y2: 6200947, X3: 562578, Y3: 6200879, X4: 562950, Y4: 6200947, X5: 562950, Y5: 6200947, X6: 562823, Y6: 6202609	3,09	Udlægning af groft materiale.
05572_y	Skanderborg Kommune. Ris Bæk	X1: 553533, Y1: 6202600, X2: 553086, Y2: 6202950	0,6	Åbning af rørlagte vandløbsstrækninger med smårestauration.
05587	Skanderborg Kommune. Tebstrup Bæk	X1: 555350, Y1: 6202984, X2: 554964, Y2: 6203124, X3: 554964, Y3: 6203124, X4: 554920, Y4: 6202854, X5: 554874, Y5: 6203560, X6: 554964, Y6: 6203124	1,46	Åbning af rørlagte vandløbsstrækninger med efterfølgende hævnning af bund og/eller genslyngning. Fjernelse af fysiske spærringer.
05589_x	Horsens Kommune. Assendrup Bæk - Vedslet Møll	X1: 564654, Y1: 6201710, X2: 562758, Y2: 6203556, X3: 562758, Y3: 6203556, X4: 564997, Y4: 6203629, X5: 562758,	5,82	Udlægning af groft materiale. Udlægning af groft materiale samt træplantning.

		Y5: 6203556, X6: 562598, Y6: 6203616		
05593	Horsens Kommune. Vestbirk Bæk	X1: 544578, Y1: 6202739, X2: 543744, Y2: 6203869	1,53	Udlægning af groft materiale.
05594	Horsens Kommune. Grumstrup Bæk	X1: 560783, Y1: 6201304, X2: 561890, Y2: 6203886	3,13	Genslyngning. Udlægning af groft materiale.
05597	Horsens Kommune. Langvadsbæk	X1: 560107, Y1: 6202025, X2: 561504, Y2: 6204039	2,86	Restaurering af hele ådale.
05634	Skanderborg Kommune. Hede Mølleå	X1: 561533, Y1: 6204657, X2: 560935, Y2: 6205630	1,19	Udlægning af groft materiale.
05646_x	Ringkøbing- Skjern Kommune. Slumstrup Møllebæk	X1: 473175, Y1: 6203770, X2: 476405, Y2: 6206251	6,04	Genslyngning. Hævning af vandløbsbunden. Etablering af okkeranlæg.
05664	Skanderborg Kommune. Jordbjerg Bæk - NV. f. Tushø	X1: 556144, Y1: 6205641, X2: 556366, Y2: 6206629, X3: 556310, Y3: 6206103, X4: 556366, Y4: 6206629, X5: 556366, Y5: 6206629, X6: 556269, Y6: 6206943	2,3	Udlægning af groft materiale. Hævning af vandløbsbunden.
05670	Skanderborg Kommune. Rensløkke Bæk - Vest for Hyl	X1: 557139, Y1: 6205799, X2: 557216, Y2: 6206320, X3: 557216, Y3: 6206320, X4: 557390, Y4: 6206109, X5: 557216, Y5: 6206320, X6: 557116, Y6: 6207010, X7: 557329, Y7: 6206656, X8: 557116, Y8: 6207010, X9: 557116, Y9: 6207010, X10: 557081, Y10: 6207095	2,09	Genslyngning. Udlægning af groft materiale.
05687	Århus Kommune. Sanderbæk	X1: 568969, Y1: 6206891, X2: 569405, Y2: 6207202, X3: 569405, Y3: 6207202, X4: 570051, Y4: 6207145, X5: 568574, Y5: 6207219, X6: 569303, Y6: 6207330,	3,09	Udlægning af groft materiale.

		X7: 569303, Y7: 6207330, X8: 569405, Y8: 6207202, X9: 569217, Y9: 6207996, X10: 569303, Y10: 6207330		
05690	Odder Kommune. Kragebæk - Nedre del	X1: 572615, Y1: 6208023, X2: 573727, Y2: 6206670	1,94	Udlægning af groft materiale.
05713	Skanderborg Kommune. Rødkilde Bæk - NØ. f. Rodki	X1: 551381, Y1: 6207838, X2: 552025, Y2: 6209078	1,55	Åbning af rørlagte vandløbsstrækninger med efterfølgende hævning af bund og/eller genslyngning. Fjernelse af fysiske spærringer.
05728	Århus Kommune. Vl. sydøst for Skovgård, ved	X1: 574519, Y1: 6208784, X2: 574544, Y2: 6207394, X3: 574095, Y3: 6208930, X4: 574519, Y4: 6208784, X5: 574012, Y5: 6209186, X6: 574516, Y6: 6209228, X7: 574516, Y7: 6209228, X8: 574519, Y8: 6208784, X9: 574515, Y9: 6209488, X10: 574516, Y10: 6209228	3,68	Genslyngning. Udlægning af groft materiale.
05779	Århus Kommune. Vadbro Bæk	X1: 578397, Y1: 6212039, X2: 578670, Y2: 6212158, X3: 577323, Y3: 6212067, X4: 578670, Y4: 6212158, X5: 578670, Y5: 6212158, X6: 579110, Y6: 6212299	2,44	Hævning af vandløbsbunden.
05809	Silkeborg Kommune. Tømmerby Bæk - V. f. Klarfal	X1: 533156, Y1: 6212627, X2: 533530, Y2: 6211898, X3: 533203, Y3: 6212647, X4: 533156, Y4: 6212627, X5: 533135, Y5: 6212679, X6: 533156, Y6: 6212627, X7: 533097, Y7: 6212680, X8: 533135, Y8: 6212679, X9: 532905, Y9: 6213450, X10: 533135,	1,99	Udlægning af groft materiale.

05810	Skanderborg Kommune. Forlevmølle Bæk	Y10: 6212679 X1: 556689, Y1: 6212509, X2: 556598, Y2: 6213306, X3: 556598, Y3: 6213306, X4: 556512, Y4: 6213497, X5: 556504, Y5: 6213338, X6: 556598, Y6: 6213306	1,2	Fjernelse af fysiske spærringer.
05824	Skanderborg Kommune. Forlev Bæk - NV. f. Findelen	X1: 558063, Y1: 6212427, X2: 557053, Y2: 6212594, X3: 556307, Y3: 6212481, X4: 555205, Y4: 6212009, X5: 556307, Y5: 6212481, X6: 556175, Y6: 6212939, X7: 556911, Y7: 6212542, X8: 556307, Y8: 6212481, X9: 558429, Y9: 6212553, X10: 558063, Y10: 6212427, X11: 558429, Y11: 6212553, X12: 558340, Y12: 6213109, X13: 557053, Y13: 6212594, X14: 556911, Y14: 6212542, X15: 558647, Y15: 6212596, X16: 558429, Y16: 6212553, X17: 558874, Y17: 6212717, X18: 558647, Y18: 6212596, X19: 557085, Y19: 6212863, X20: 557053, Y20: 6212594, X21: 555327, Y21: 6212910, X22: 555737, Y22: 6212920, X23: 555737, Y23: 6212920, X24: 555759, Y24: 6212927, X25: 555737, Y25: 6212920, X26: 555648, Y26: 6212963, X27: 555759, Y27: 6212927, X28: 555596,	14,99	Genslyngning. Udlægning af groft materiale. Udskiftning af bundmateriale. Hævning af vandløbsbunden. Fjernelse af fysiske spærringer.

		Y28: 6213383, X29: 557082, Y29: 6212933, X30: 557085, Y30: 6212863, X31: 556175, Y31: 6212939, X32: 556106, Y32: 6212970, X33: 556175, Y33: 6212939, X34: 556262, Y34: 6213108, X35: 557278, Y35: 6212959, X36: 557085, Y36: 6212863, X37: 557278, Y37: 6212959, X38: 557500, Y38: 6213944, X39: 556106, Y39: 6212970, X40: 555759, Y40: 6212927, X41: 556106, Y41: 6212970, X42: 556104, Y42: 6213030, X43: 558822, Y43: 6212985, X44: 558874, Y44: 6212717, X45: 558838, Y45: 6212993, X46: 558822, Y46: 6212985, X47: 557981, Y47: 6213066, X48: 558063, Y48: 6212427, X49: 556103, Y49: 6213070, X50: 556104, Y50: 6213030, X51: 557468, Y51: 6213159, X52: 557278, Y52: 6212959, X53: 559590, Y53: 6213173, X54: 558874, Y54: 6212717, X55: 558490, Y55: 6213220, X56: 558647, Y56: 6212596, X57: 555905, Y57: 6213252, X58: 556104, Y58: 6213030, X59: 559907, Y59: 6213258, X60: 559590, Y60: 6213173, X61: 556850, Y61: 6213358, X62: 556911,	
--	--	--	--

		Y62: 6212542, X63: 558696, Y63: 6213471, X64: 558822, Y64: 6212985, X65: 559422, Y65: 6213593, X66: 559590, Y66: 6213173		
05868	Århus Kommune. Tulshøj Bæk	X1: 571439, Y1: 6215911, X2: 570480, Y2: 6215349	1,45	Genslyngning. Udlægning af groft materiale.
05870	Skanderborg Kommune. Sommerbæk	X1: 563325, Y1: 6214780, X2: 563302, Y2: 6214806, X3: 563302, Y3: 6214806, X4: 565986, Y4: 6216185, X5: 562750, Y5: 6214849, X6: 563302, Y6: 6214806	4,39	Udlægning af groft materiale. Etablering af sandfang.
05873	Århus Kommune. Lille Fulden Bæk	X1: 577141, Y1: 6215914, X2: 577379, Y2: 6216341	0,67	Udlægning af groft materiale.
05874_y	Århus Kommune. Langballe Bæk	X1: 575916, Y1: 6215094, X2: 575584, Y2: 6215773	1,04	Åbning af rørlagte vandløbsstrækninger med efterfølgende hævnning af bund og/eller genslyngning.
05879	Ringkøbing- Skjern Kommune. Tilløb til Herborg Bæk	X1: 472344, Y1: 6215606, X2: 473900, Y2: 6213748, X3: 472344, Y3: 6215606, X4: 473455, Y4: 6216321, X5: 470630, Y5: 6215957, X6: 471383, Y6: 6216283, X7: 471383, Y7: 6216283, X8: 472344, Y8: 6215606, X9: 470617, Y9: 6216618, X10: 471383, Y10: 6216283	7,47	Udlægning af groft materiale.
05900	Ringkøbing- Skjern Kommune. Nørhede Bæk	X1: 461099, Y1: 6215393, X2: 459973, Y2: 6215757, X3: 459973, Y3: 6215757, X4: 459697, Y4: 6215059, X5: 462906, Y5: 6216575, X6: 459973, Y6: 6215757	7,02	Udlægning af groft materiale.
05929	Skanderborg Kommune. Holmsbæk -	X1: 549877, Y1: 6218146, X2: 550007,	1,37	Udlægning af groft materiale.

	Nedre løb	Y2: 6218243, X3: 550007, Y3: 6218243, X4: 550034, Y4: 6217869, X5: 550208, Y5: 6218919, X6: 550007, Y6: 6218243		
05933	Ringkøbing-Skjern Kommune. Tilløb til Vorgod Å fra Frif	X1: 485323, Y1: 6218362, X2: 482625, Y2: 6217853	2,92	Udlægning af groft materiale. Hævning af vandløbsbunden.
06013	Ringkøbing-Skjern Kommune. Knivsbæk	X1: 474327, Y1: 6220133, X2: 478753, Y2: 6218942	5,02	Udlægning af groft materiale.
06039	Ringkøbing-Skjern Kommune. Randbæk/Øst erbæk m. tilløb	X1: 472730, Y1: 6217550, X2: 471484, Y2: 6220048, X3: 471484, Y3: 6220048, X4: 472945, Y4: 6219802, X5: 470218, Y5: 6220912, X6: 471484, Y6: 6220048	6,46	Udlægning af groft materiale. Hævning af vandløbsbunden.
06040_y	Herning Kommune. Mølsted Bæk	X1: 487997, Y1: 6220077, X2: 484259, Y2: 6221302	4,48	Genslyngning. Hævning af vandløbsbunden.
06196	Ringkøbing-Skjern Kommune. Kærgård Å (Pølbæk)	X1: 473170, Y1: 6226352, X2: 472886, Y2: 6228109	10,77	Udlægning af groft materiale. Hævning af vandløbsbunden.
06197	Århus Kommune. Koldkær Bæk	X1: 571234, Y1: 6228837, X2: 571834, Y2: 6228532	0,76	Åbning af rørlagte vandløbsstrækninger med efterfølgende hævning af bund og/eller genslyngning.
06198_b	Herning Kommune. Sønderbæk	X1: 484679, Y1: 6227478, X2: 482321, Y2: 6227915	2,46	Genslyngning. Udlægning af groft materiale.
06212	Silkeborg Kommune. Smingemølle Bæk	X1: 543495, Y1: 6229336, X2: 543419, Y2: 6229635, X3: 543918, Y3: 6229397, X4: 543898, Y4: 6229606, X5: 543535, Y5: 6229432, X6: 543419, Y6: 6229635, X7: 543558, Y7: 6229433, X8: 543435, Y8: 6229627, X9: 544412, Y9: 6229445, X10: 543898, Y10: 6229606,	3,7	Genslyngning. Udlægning af groft materiale. Fjernelse af fysiske spærringer.

		X11: 543861, Y11: 6229473, X12: 543865, Y12: 6229606, X13: 543898, Y13: 6229606, X14: 543865, Y14: 6229606, X15: 543865, Y15: 6229606, X16: 543435, Y16: 6229627, X17: 543435, Y17: 6229627, X18: 543419, Y18: 6229635, X19: 543419, Y19: 6229635, X20: 542528, Y20: 6230089		
06221	Silkeborg Kommune. Skægkær Bæk	X1: 532779, Y1: 6228689, X2: 531110, Y2: 6230542	3,09	Udlægning af groft materiale.
06227_x	Herning Kommune. Halkjær Bæk	X1: 473146, Y1: 6228695, X2: 472724, Y2: 6231090	3,11	Udlægning af groft materiale. Hævning af vandløbsbunden.
06232	Favrskov Kommune. Harrisskov Bæk	X1: 562131, Y1: 6230520, X2: 561993, Y2: 6231044, X3: 561993, Y3: 6231044, X4: 562012, Y4: 6231086, X5: 562110, Y5: 6231096, X6: 561993, Y6: 6231044, X7: 562043, Y7: 6231130, X8: 562012, Y8: 6231086, X9: 561687, Y9: 6231208, X10: 561865, Y10: 6231227, X11: 561865, Y11: 6231227, X12: 562012, Y12: 6231086, X13: 561785, Y13: 6231415, X14: 561865, Y14: 6231227	1,42	Udlægning af groft materiale samt træplantning. Fjernelse af fysiske spærringer.
06238	Silkeborg Kommune. Ellerup Bæk	X1: 548136, Y1: 6230883, X2: 546728, Y2: 6231993	1,95	Udlægning af groft materiale. Etablering af sandfang.
06240	Syddjurs Kommune. Aldershvile Bæk	X1: 591567, Y1: 6231855, X2: 591331, Y2: 6232080, X3: 591331, Y3: 6232080, X4: 591241, Y4: 6232062,	1,16	Åbning af rørlagte vandløbsstrækninger med etablering af miniådal med genslyngning.

		X5: 591832, Y5: 6232308, X6: 591331, Y6: 6232080		
06250	Århus Kommune. Hjortshøj Bæk	X1: 578741, Y1: 6232904, X2: 580752, Y2: 6231674	2,53	Genslyngning.
06266	Herning Kommune. Vegen Å/Vognstrup Bæk	X1: 479314, Y1: 6232118, X2: 479148, Y2: 6231606, X3: 479314, Y3: 6232118, X4: 479740, Y4: 6231507, X5: 479314, Y5: 6232118, X6: 477732, Y6: 6233075	4,63	Udlægning af groft materiale. Åbning af rørlagte vandløbsstrækninger med efterfølgende hævning af bund og/eller genslyngning.
06277	Syddjurs Kommune. Stambæk	X1: 600709, Y1: 6232600, X2: 600598, Y2: 6232774, X3: 600796, Y3: 6232713, X4: 600598, Y4: 6232774, X5: 600598, Y5: 6232774, X6: 600406, Y6: 6234141	2,17	Udlægning af groft materiale.
06279	Århus Kommune. Hjortshøj Bæk	X1: 577871, Y1: 6234270, X2: 578736, Y2: 6232909	2,14	Åbning af rørlagte vandløbsstrækninger med efterfølgende hævning af bund og/eller genslyngning. Fjernelse af fysiske spærringer.
06282	Syddjurs Kommune. Vrinneres Bæk - Nedre Løb	X1: 592761, Y1: 6233981, X2: 591615, Y2: 6234666	1,39	Genslyngning. Udlægning af groft materiale. Udskiftning af bundmateriale.
06288	Silkeborg Kommune. Hønholt Bæk	X1: 527962, Y1: 6231281, X2: 528288, Y2: 6233347, X3: 525315, Y3: 6232021, X4: 528288, Y4: 6233347, X5: 529579, Y5: 6232955, X6: 528705, Y6: 6233472, X7: 528925, Y7: 6233296, X8: 528746, Y8: 6233512, X9: 528288, Y9: 6233347, X10: 528650, Y10: 6233388, X11: 528650, Y11: 6233388, X12: 528695, Y12: 6233121, X13: 528650, Y13: 6233388, X14: 528705,	17,36	Udlægning af groft materiale.

		Y14: 6233472, X15: 524955, Y15: 6233405, X16: 526139, Y16: 6233974, X17: 528705, Y17: 6233472, X18: 528746, Y18: 6233512, X19: 528746, Y19: 6233512, X20: 528988, Y20: 6233792, X21: 528988, Y21: 6233792, X22: 529963, Y22: 6234236, X23: 526139, Y23: 6233974, X24: 528988, Y24: 6233792, X25: 524445, Y25: 6234879, X26: 526139, Y26: 6233974		
06295_b	Herning Kommune. Lundbæk	X1: 476490, Y1: 6233011, X2: 478241, Y2: 6234524	2,98	Udlægning af groft materiale.
06297	Favrskov Kommune. Skovladen Bæk	X1: 548219, Y1: 6235206, X2: 549078, Y2: 6234454	1,25	Udlægning af groft materiale. Fjernelse af fysiske spærringer.
06312	Herning Kommune. Bærkær Bæk	X1: 470684, Y1: 6233770, X2: 473820, Y2: 6235420, X3: 473820, Y3: 6235420, X4: 474890, Y4: 6234857, X5: 473820, Y5: 6235420, X6: 474939, Y6: 6235138	7,22	Udlægning af groft materiale.
06338	Syddjurs Kommune. Ulstrup Å - Ørnbjerg Mølle	X1: 598758, Y1: 6235428, X2: 599739, Y2: 6235795, X3: 599924, Y3: 6235477, X4: 599913, Y4: 6235514, X5: 599913, Y5: 6235514, X6: 599739, Y6: 6235795, X7: 600047, Y7: 6235591, X8: 599913, Y8: 6235514, X9: 599977, Y9: 6235778, X10: 600021, Y10: 6235893, X11: 599739, Y11: 6235795, X12: 600021,	6,44	Udlægning af groft materiale.

		Y12: 6235893, X13: 600021, Y13: 6235893, X14: 603510, Y14: 6236232		
06344	Silkeborg Kommune. Haller Å	X1: 519556, Y1: 6234167, X2: 521478, Y2: 6231468, X3: 519556, Y3: 6234167, X4: 521141, Y4: 6234700, X5: 515448, Y5: 6236575, X6: 519556, Y6: 6234167	11,03	Fjernelse af fysiske spærringer.
06360	Århus Kommune. Havskov Bæk	X1: 583309, Y1: 6236061, X2: 582849, Y2: 6237149	1,71	Åbning af rørlagte vandløbsstrækninger med efterfølgende hævning af bund og/eller genslyngning.
06361	Herning Kommune. Ramskov Bæk	X1: 477409, Y1: 6236561, X2: 478827, Y2: 6237222	1,69	Udlægning af groft materiale.
06367	Silkeborg Kommune. Marbæk	X1: 541584, Y1: 6236405, X2: 541011, Y2: 6237334	1,25	Udlægning af groft materiale.
06374	Syddjurs Kommune. Langsø Bæk - Mellemste løb	X1: 603785, Y1: 6236916, X2: 604128, Y2: 6236924, X3: 603785, Y3: 6236916, X4: 601014, Y4: 6237477, X5: 604128, Y5: 6236924, X6: 604709, Y6: 6236722, X7: 604128, Y7: 6236924, X8: 603785, Y8: 6236916, X9: 603968, Y9: 6236924, X10: 603949, Y10: 6236940	5,06	Fjernelse af fysiske spærringer.
06384_a	Herning Kommune, Holstebro Kommune. Vejvad Bæk	X1: 481503, Y1: 6236500, X2: 479038, Y2: 6237949	3,24	Hævning af vandløbsbunden.
06384_b	Herning Kommune. Halebæk	X1: 482447, Y1: 6234404, X2: 481827, Y2: 6235851, X3: 481827, Y3: 6235851, X4: 481263, Y4: 6234754, X5: 481769, Y5: 6236219, X6: 481827, Y6: 6235851, X7: 481769, Y7: 6236219,	5,55	Udlægning af groft materiale. Hævning af vandløbsbunden.

		X8: 482884, Y8: 6237044, X9: 481503, Y9: 6236500, X10: 481769, Y10: 6236219		
06405	Syddjurs Kommune. Ringellose Bæk	X1: 593473, Y1: 6238191, X2: 593347, Y2: 6239043	1,17	Fjernelse af fysiske spærringer.
06408	Syddjurs Kommune. Fuglslev Møllebæk - Fuglslev	X1: 604902, Y1: 6237249, X2: 605316, Y2: 6237556, X3: 605316, Y3: 6237556, X4: 607243, Y4: 6238128, X5: 606438, Y5: 6239212, X6: 605316, Y6: 6237556	5,95	Genslyngning. Udlægning af groft materiale. Udskiftning af bundmateriale. Etablering af sandfang.
06410	Århus Kommune. Hulbæk	X1: 582640, Y1: 6238443, X2: 582798, Y2: 6238655, X3: 582798, Y3: 6238655, X4: 585541, Y4: 6239048, X5: 582482, Y5: 6239016, X6: 582798, Y6: 6238655	4,8	Udlægning af groft materiale. Udskiftning af bundmateriale. Etablering af sandfang.
06415	Favrskov Kommune. Gejlund Bæk	X1: 555548, Y1: 6239229, X2: 556025, Y2: 6239517	0,6	Fjernelse af fysiske spærringer.
06417	Århus Kommune. Risvang Bæk - Nedre løb	X1: 574346, Y1: 6239566, X2: 572891, Y2: 6238556	1,97	Udlægning af groft materiale. Hævning af vandløbsbunden.
06425	Holstebro Kommune. Gryde Å	X1: 473329, Y1: 6238581, X2: 475422, Y2: 6236677	6,11	Etablering af sandfang.
06429	Syddjurs Kommune. Gråske Bæk - Mellemste løb,	X1: 603924, Y1: 6239024, X2: 604114, Y2: 6238318, X3: 603924, Y3: 6239024, X4: 604440, Y4: 6239486, X5: 603640, Y5: 6239536, X6: 603676, Y6: 6239549, X7: 603676, Y7: 6239549, X8: 603924, Y8: 6239024, X9: 603635, Y9: 6239591, X10: 603654, Y10: 6239609, X11: 603654, Y11: 6239609,	3,17	Genslyngning. Udlægning af groft materiale. Udskiftning af bundmateriale. Etablering af miniådal. Etablering af sandfang.

		X12: 603676, Y12: 6239549, X13: 603133, Y13: 6240059, X14: 603654, Y14: 6239609		
06438	Silkeborg Kommune. Troddyb Bæk	X1: 544845, Y1: 6236989, X2: 545536, Y2: 6239133, X3: 547126, Y3: 6237285, X4: 545965, Y4: 6238399, X5: 546048, Y5: 6237988, X6: 545965, Y6: 6238399, X7: 545965, Y7: 6238399, X8: 545536, Y8: 6239133, X9: 546830, Y9: 6240005, X10: 545536, Y10: 6239133, X11: 546764, Y11: 6240192, X12: 546830, Y12: 6240005, X13: 547408, Y13: 6240266, X14: 546830, Y14: 6240005	9,83	Udlægning af groft materiale.
06454	Silkeborg Kommune. Ans Bæk	X1: 534958, Y1: 6239542, X2: 536015, Y2: 6240016, X3: 536015, Y3: 6240016, X4: 536840, Y4: 6240751, X5: 535436, Y5: 6240126, X6: 536015, Y6: 6240016	3,15	Udlægning af groft materiale.
06470_x	Viborg Kommune. Siggård Bæk	X1: 511895, Y1: 6241187, X2: 511523, Y2: 6240268, X3: 512229, Y3: 6241553, X4: 512130, Y4: 6241451, X5: 512511, Y5: 6241930, X6: 512885, Y6: 6242169	1,78	Fjernelse af fysiske spærringer.
06471_b	Holstebro Kommune, Herning Kommune. Hestbjerg Bæk	X1: 472865, Y1: 6241201, X2: 471497, Y2: 6238324	4,46	Genslyngning. Udlægning af groft materiale.
06486	Favrskov Kommune. Vrangstrup Bæk - Udspring-Gra	X1: 554898, Y1: 6241398, X2: 554957, Y2: 6241459, X3: 554957,	1,64	Udlægning af groft materiale. Fjernelse af fysiske spærringer.

		Y3: 6241459, X4: 555340, Y4: 6241613, X5: 554654, Y5: 6241532, X6: 554957, Y6: 6241459, X7: 555340, Y7: 6241613, X8: 555794, Y8: 6241753, X9: 555157, Y9: 6241638, X10: 555340, Y10: 6241613		
06493_b	Syddjurs Kommune. Vl. fra Rønde	X1: 590533, Y1: 6239096, X2: 590567, Y2: 6239860, X3: 591029, Y3: 6239581, X4: 590567, Y4: 6239860, X5: 590567, Y5: 6239860, X6: 590522, Y6: 6240089, X7: 590522, Y7: 6240089, X8: 590391, Y8: 6240146, X9: 590884, Y9: 6240342, X10: 590522, Y10: 6240089	2,33	Udlægning af groft materiale.
06494	Syddjurs Kommune. Knubbro Bæk - Oldagergård- F	X1: 590525, Y1: 6240807, X2: 592078, Y2: 6241870	2,62	Åbning af rørlagte vandløbsstrækninger med etablering af miniådal med genslyngning.
06516	Favrskov Kommune. Kollerup Bæk - Strækning ove	X1: 566613, Y1: 6242367, X2: 566219, Y2: 6242585	0,58	Fjernelse af fysiske spærringer.
06519	Favrskov Kommune. Astrup Bæk - Nedre løb	X1: 569603, Y1: 6242648, X2: 568290, Y2: 6240602	2,75	Fjernelse af fysiske spærringer.
06522_x	Syddjurs Kommune. Skrejrup Bæk	X1: 588922, Y1: 6242707, X2: 590396, Y2: 6240740	3,13	Åbning af rørlagte vandløbsstrækninger med smårestauring.
06526	Favrskov Kommune. Vl. fra Bavnehøj	X1: 567151, Y1: 6242402, X2: 567017, Y2: 6242450, X3: 567017, Y3: 6242450, X4: 566613, Y4: 6242367, X5: 567129, Y5: 6242864, X6: 567017, Y6: 6242450	1,16	Åbning af rørlagte vandløbsstrækninger med smårestauring.
06540	Favrskov Kommune. Vivild Bæk - Nedre løb	X1: 563390, Y1: 6241213, X2: 562986, Y2: 6243348	2,95	Udlægning af groft materiale. Udlægning af groft materiale samt træplantning. Fjernelse af fysiske spærringer.

06553	Favrskov Kommune. Favrskov bæk	X1: 561143, Y1: 6242863, X2: 561210, Y2: 6244060	1,22	Udlægning af groft materiale.
06583	Syddjurs Kommune. Frelling Bæk - Nedre løb	X1: 596412, Y1: 6244157, X2: 597028, Y2: 6244723, X3: 597312, Y3: 6244186, X4: 597028, Y4: 6244723, X5: 597028, Y5: 6244723, X6: 597633, Y6: 6245808	2,86	Udlægning af groft materiale samt træplantning. Etablering af sandfang.
06585	Syddjurs Kommune. Bassegrøften	X1: 573779, Y1: 6245347, X2: 575030, Y2: 6245867	1,62	Udlægning af groft materiale. Udskiftning af bundmateriale.
06612	Silkeborg Kommune. Tolstrupgård Grøft	X1: 525535, Y1: 6244051, X2: 526430, Y2: 6246513, X3: 526430, Y3: 6246513, X4: 526847, Y4: 6246871, X5: 526158, Y5: 6246520, X6: 526430, Y6: 6246513	4,26	Udlægning af groft materiale. Etablering af træer.
06617	Favrskov Kommune. Houlbjergskov Bæk	X1: 554395, Y1: 6245829, X2: 554431, Y2: 6246004, X3: 554297, Y3: 6245868, X4: 554431, Y4: 6246004, X5: 554679, Y5: 6245961, X6: 554662, Y6: 6246139, X7: 554431, Y7: 6246004, X8: 554500, Y8: 6246094, X9: 554134, Y9: 6246048, X10: 554500, Y10: 6246094, X11: 554500, Y11: 6246094, X12: 554662, Y12: 6246139, X13: 554662, Y13: 6246139, X14: 554359, Y14: 6246928, X15: 553965, Y15: 6246390, X16: 554270, Y16: 6246822, X17: 554010, Y17: 6246635, X18: 554270, Y18: 6246822,	4,33	Fjernelse af fysiske spærringer.

		X19: 554270, Y19: 6246822, X20: 554359, Y20: 6246928, X21: 553962, Y21: 6246879, X22: 554359, Y22: 6246928		
06619	Viborg Kommune. Dollerup Bæk Viborg	X1: 520616, Y1: 6246532, X2: 520371, Y2: 6246870, X3: 520070, Y3: 6246532, X4: 520099, Y4: 6246684, X5: 520099, Y5: 6246684, X6: 520367, Y6: 6246764, X7: 520367, Y7: 6246764, X8: 520371, Y8: 6246870, X9: 520371, Y9: 6246870, X10: 520419, Y10: 6247098, X11: 519992, Y11: 6246907, X12: 520099, Y12: 6246684, X13: 519172, Y13: 6247022, X14: 520367, Y14: 6246764	3,25	Fjernelse af fysiske spærringer.
06633	Favrskov Kommune. Nymølleskov Bæk	X1: 557058, Y1: 6247677, X2: 555851, Y2: 6246783, X3: 557496, Y3: 6247859, X4: 557058, Y4: 6247677, X5: 556936, Y5: 6247869, X6: 557058, Y6: 6247677	2,65	Fjernelse af fysiske spærringer.
06638	Viborg Kommune. Resen- Østerhede Bæk	X1: 508178, Y1: 6246982, X2: 507532, Y2: 6247805, X3: 510526, Y3: 6247790, X4: 507532, Y4: 6247805, X5: 507532, Y5: 6247805, X6: 507107, Y6: 6248039	4,87	Udlægning af groft materiale. Etablering af sandfang.
06640	Favrskov Kommune. Revens Møllebæk	X1: 570705, Y1: 6247596, X2: 570900, Y2: 6247608, X3: 570900, Y3: 6247608, X4: 573508, Y4: 6248301,	4,65	Udlægning af groft materiale.

		X5: 570315, Y5: 6247712, X6: 570900, Y6: 6247608		
06647	Favrskov Kommune. Tusø Bæk - Nedenfor rørlæg	X1: 563943, Y1: 6247258, X2: 562444, Y2: 6248329, X3: 561245, Y3: 6248133, X4: 561407, Y4: 6248296, X5: 561407, Y5: 6248296, X6: 562028, Y6: 6248365, X7: 562444, Y7: 6248329, X8: 562028, Y8: 6248365, X9: 562444, Y9: 6248329, X10: 562343, Y10: 6248500, X11: 562028, Y11: 6248365, X12: 561822, Y12: 6248458, X13: 560938, Y13: 6248529, X14: 561407, Y14: 6248296	4,55	Fjernelse af fysiske spærringer.
06663	Favrskov Kommune. Danstrup Bæk	X1: 544853, Y1: 6247183, X2: 544935, Y2: 6247719, X3: 545407, Y3: 6247429, X4: 544935, Y4: 6247719, X5: 544935, Y5: 6247719, X6: 544747, Y6: 6248893	2,74	Udlægning af groft materiale samt træplantning. Fjernelse af fysiske spærringer.
06665	Favrskov Kommune. Kjeldbæk	X1: 546556, Y1: 6247022, X2: 545135, Y2: 6249123	3,49	Udlægning af groft materiale. Fjernelse af fysiske spærringer.
06668	Norrdjurs Kommune. Andkær Grøft - Nedre løb	X1: 604964, Y1: 6248943, X2: 604513, Y2: 6249436	0,69	Udlægning af groft materiale. Udskiftning af bundmateriale.
06680	Favrskov Kommune. Brandstrup Bæk	X1: 549841, Y1: 6246751, X2: 549943, Y2: 6249165, X3: 550063, Y3: 6248998, X4: 549943, Y4: 6249165, X5: 549943, Y5: 6249165, X6: 550517, Y6: 6250480	5,39	Etablering af sandfang.
06702	Holstebro Kommune, Herning Kommune.	X1: 499974, Y1: 6252044, X2: 497653, Y2: 6250925	2,78	Etablering af okkeranlæg.

	Røjbæk/Bjørnkær Bæk			
06711_x	Syddjurs Kommune. Bøjstrup Bæk	X1: 591379, Y1: 6250881, X2: 591273, Y2: 6248905, X3: 591379, Y3: 6250881, X4: 590725, Y4: 6251839, X5: 591886, Y5: 6251579, X6: 591379, Y6: 6250881, X7: 591886, Y7: 6251579, X8: 593207, Y8: 6253579, X9: 590306, Y9: 6252362, X10: 591886, Y10: 6251579	9,04	Åbning af rørlagte vandløbsstrækninger med efterfølgende hævning af bund og/eller genslyngning.
06712	Syddjurs Kommune. Kastrup Bæk	X1: 584977, Y1: 6249877, X2: 584927, Y2: 6250084, X3: 583735, Y3: 6249902, X4: 584927, Y4: 6250084, X5: 584927, Y5: 6250084, X6: 584572, Y6: 6251629, X7: 583231, Y7: 6250880, X8: 584572, Y8: 6251629, X9: 584572, Y9: 6251629, X10: 584498, Y10: 6252614	6,45	Udlægning af groft materiale. Udskiftning af bundmateriale. Etablering af træer.
06737_b	Viborg Kommune. Præstegårdsbækken	X1: 506981, Y1: 6252641, X2: 507791, Y2: 6255142	3,14	Fjernelse af fysiske spærringer.
06754	Struer Kommune, Holstebro Kommune. Fælledkær Bæk	X1: 468940, Y1: 6255514, X2: 471544, Y2: 6253419	3,92	Genslyngning. Udlægning af groft materiale. Etablering af træer. Etablering af sandfang. Fjernelse af fysiske spærringer.
06769	Holstebro Kommune, Viborg Kommune. Dueholm Grøft	X1: 499355, Y1: 6256078, X2: 498777, Y2: 6253662	2,76	Genslyngning. Udlægning af groft materiale. Etablering af træer.
06770_x	Holstebro Kommune. Køjborg Bæk (Ulstrup Bæk)	X1: 484248, Y1: 6256493, X2: 487001, Y2: 6255691	3,27	Åbning af rørlagte vandløbsstrækninger med efterfølgende hævning af bund og/eller genslyngning.
06773_y	Struer Kommune. Kvistrup Møllebæk/Vejrum Bæk	X1: 474545, Y1: 6256674, X2: 474276, Y2: 6255340	1,53	Udlægning af groft materiale samt træplantning. Fjernelse af fysiske spærringer.
06780_x	Viborg	X1: 539253,	1,75	Udlægning af groft materiale.

	Kommune. Koldbæk	Y1: 6255104, X2: 539155, Y2: 6255373, X3: 538655, Y3: 6255365, X4: 539155, Y4: 6255373, X5: 539155, Y5: 6255373, X6: 538982, Y6: 6256214		
06794_x	Holstebro Kommune. Gjæven	X1: 490592, Y1: 6256327, X2: 490733, Y2: 6256425, X3: 490733, Y3: 6256425, X4: 490819, Y4: 6256205, X5: 490733, Y5: 6256425, X6: 493165, Y6: 6257092	3,87	Hævning af vandløbsbunden. Etablering af træer.
06834	Lemvig Kommune. Møltrup Grøft	X1: 454656, Y1: 6257646, X2: 455619, Y2: 6258718	1,69	Genslyngning. Udlægning af groft materiale.
06897	Norrdjurs Kommune. Nørager Bæk - Dyrsø - Lille	X1: 595115, Y1: 6258818, X2: 591946, Y2: 6260494	4,47	Udlægning af groft materiale. Udskiftning af bundmateriale.
06935	Norrdjurs Kommune. Voldby-Karlby Bæk	X1: 611160, Y1: 6259170, X2: 611412, Y2: 6259617, X3: 611412, Y3: 6259617, X4: 610841, Y4: 6259841, X5: 611412, Y5: 6259617, X6: 613596, Y6: 6261036, X7: 614451, Y7: 6260378, X8: 614206, Y8: 6261285, X9: 613596, Y9: 6261036, X10: 613648, Y10: 6260937, X11: 613596, Y11: 6261036, X12: 613834, Y12: 6261179, X13: 613888, Y13: 6261086, X14: 613834, Y14: 6261179, X15: 613834, Y15: 6261179, X16: 614206, Y16: 6261285, X17: 614206, Y17: 6261285, X18: 615367, Y18: 6262230	7,62	Udlægning af groft materiale. Udskiftning af bundmateriale. Etablering af træer. Fjernelse af fysiske spærringer.
06946	Norrdjurs	X1: 606548,	1,6	Udlægning af groft materiale.

	Kommune. Hemmed Bæk - Udkant af skov -	Y1: 6262636, X2: 605027, Y2: 6262961		Udskiftning af bundmateriale.
06948_a	Lemvig Kommune. Glarbjerg Bæk	X1: 454077, Y1: 6258535, X2: 453791, Y2: 6260152, X3: 452890, Y3: 6261213, X4: 453791, Y4: 6260152, X5: 453729, Y5: 6261491, X6: 453791, Y6: 6260152	4,73	Genslyngning. Udlægning af groft materiale. Etablering af træer.
06962	Norrdjurs Kommune. Vl. fra Bjergbakkerne - Nord f	X1: 603911, Y1: 6262835, X2: 604270, Y2: 6263352, X3: 604270, Y3: 6263352, X4: 604284, Y4: 6263478, X5: 604270, Y5: 6263352, X6: 604938, Y6: 6263601	1,63	Åbning af rørlagte vandløbsstrækninger med efterfølgende hævning af bund og/eller genslyngning.
06979	Viborg Kommune. Fiskbæk Møllebæk	X1: 519866, Y1: 6264050, X2: 518756, Y2: 6263237, X3: 520106, Y3: 6264111, X4: 519866, Y4: 6264050, X5: 520297, Y5: 6264433, X6: 519866, Y6: 6264050	2,62	Udlægning af groft materiale.
06995_y	Skive Kommune, Viborg Kommune. Trælsborg Bæk	X1: 509786, Y1: 6264252, X2: 511521, Y2: 6264664, X3: 511521, Y3: 6264664, X4: 511586, Y4: 6264667, X5: 510866, Y5: 6265392, X6: 511521, Y6: 6264664, X7: 511652, Y7: 6264621, X8: 511912, Y8: 6264501	3,49	Fjernelse af fysiske spærringer.
07011	Viborg Kommune. Troldal Bæk	X1: 525559, Y1: 6263782, X2: 524838, Y2: 6265596, X3: 524873, Y3: 6264061, X4: 524455, Y4: 6265215, X5: 524455, Y5: 6265215, X6: 523946, Y6: 6264746,	5,87	Fjernelse af fysiske spærringer.

		X7: 524838, Y7: 6265596, X8: 524455, Y8: 6265215, X9: 524838, Y9: 6265596, X10: 524755, Y10: 6266436		
07015	Norrdjurs Kommune. Brøndstrup Mølleå	X1: 608806, Y1: 6263569, X2: 610474, Y2: 6265655, X3: 610643, Y3: 6265322, X4: 610474, Y4: 6265655, X5: 610474, Y5: 6265655, X6: 612212, Y6: 6266706	6,2	Udlægning af groft materiale. Udskiftning af bundmateriale. Etablering af sandfang.
07016_x	Skive Kommune. Skindersmose Bæk	X1: 513155, Y1: 6266721, X2: 509739, Y2: 6266575	4,38	Udlægning af groft materiale. Etablering af træer. Etablering af sandfang. Fjernelse af fysiske spærringer.
07023	Norrdjurs Kommune. Langvad Bæk - NV: f. Tørslev	X1: 581847, Y1: 6265849, X2: 581059, Y2: 6267480	2,03	Udlægning af groft materiale. Udskiftning af bundmateriale.
07088	Skive Kommune. Karupmølle Bæk	X1: 497103, Y1: 6269881, X2: 495679, Y2: 6272967	4,28	Genslyngning. Udlægning af groft materiale samt træplantning. Etablering af sandfang.
07095	Viborg Kommune. Lund Bæk Møldrup	X1: 532393, Y1: 6272448, X2: 534781, Y2: 6273228	2,85	Udlægning af groft materiale samt træplantning. Etablering af sandfang.
07121	Skive Kommune. Dølbyvad Bæk	X1: 501400, Y1: 6274460, X2: 501238, Y2: 6273364	1,15	Udlægning af groft materiale. Hævning af vandløbsbunden.
07122_x	Mariagerfjord Kommune. Svenstrup Bæk	X1: 557816, Y1: 6273041, X2: 558146, Y2: 6273586, X3: 558487, Y3: 6273889, X4: 558294, Y4: 6273730, X5: 558487, Y5: 6273889, X6: 558498, Y6: 6273845, X7: 558487, Y7: 6273889, X8: 558416, Y8: 6273947, X9: 558911, Y9: 6274329, X10: 558916, Y10: 6274517, X11: 558916, Y11: 6274517, X12: 558487, Y12: 6273889, X13: 559280, Y13: 6274544, X14: 558916, Y14: 6274517	2,52	Udlægning af groft materiale samt træplantning.

07133_a	Skive Kommune. Kratbæk	X1: 510866, Y1: 6272790, X2: 510501, Y2: 6273719, X3: 510029, Y3: 6272973, X4: 509923, Y4: 6272765, X5: 510029, Y5: 6272973, X6: 510154, Y6: 6272732, X7: 510501, Y7: 6273719, X8: 510029, Y8: 6272973, X9: 510501, Y9: 6273719, X10: 510178, Y10: 6275429	4,56	Genslyngning. Udlægning af groft materiale. Etablering af sandfang.
07137_x	Skive Kommune. Ejskær Bæk	X1: 498600, Y1: 6274983, X2: 500054, Y2: 6276987	2,73	Åbning af rørlagte vandløbsstrækninger med efterfølgende hævning af bund og/eller genslyngning. Fjernelse af fysiske spærringer.
07143_b	Mariagerfjord Kommune. Brøndummølle Bæk	X1: 544101, Y1: 6274558, X2: 542783, Y2: 6276224	2,39	Fjernelse af fysiske spærringer.
07150	Viborg Kommune. Tilløb Ulbjerg Møllebæk Nø	X1: 521587, Y1: 6276857, X2: 522029, Y2: 6274888	3,24	Udlægning af groft materiale. Etablering af sandfang.
07153	Viborg Kommune. Skinderup Bæk	X1: 524321, Y1: 6277251, X2: 527248, Y2: 6275881	3,62	Fjernelse af fysiske spærringer.
07165	Mariagerfjord Kommune. Lunddal Bæk	X1: 558059, Y1: 6278575, X2: 558155, Y2: 6278078	0,58	Fjernelse af fysiske spærringer.
07179	Mariagerfjord Kommune. Hou Møllebæk	X1: 561452, Y1: 6279399, X2: 562104, Y2: 6279566	0,73	Fjernelse af fysiske spærringer.
0720	Århus Kommune. Damgård Bæk	X1: 571745, Y1: 6213259, X2: 571924, Y2: 6214180	1,15	Genslyngning. Hævning af vandløbsbunden.
07214	Mariagerfjord Kommune. Lundgårds Bæk	X1: 558879, Y1: 6281858, X2: 559446, Y2: 6281232	0,9	Genslyngning. Udlægning af groft materiale.
07226	Mariagerfjord Kommune. Visborgdal bæk	X1: 568413, Y1: 6282596, X2: 567598, Y2: 6282770	0,9	Fjernelse af fysiske spærringer.
07274	Rebild Kommune.	X1: 544256, Y1: 6283470, X2: 543786, Y2: 6286497	3,52	Genslyngning. Hævning af vandløbsbunden.
07295	Thisted Kommune. Gundtoft Å	X1: 460621, Y1: 6282968, X2: 460709, Y2: 6283030, X3: 460709, Y3: 6283030, X4: 461605,	9,27	Fjernelse af fysiske spærringer.

		Y4: 6287985, X5: 460709, Y5: 6283030, X6: 461105, Y6: 6285321		
07299	Vesthimmerland Kommune.	X1: 530723, Y1: 6287539, X2: 530583, Y2: 6288518	1,1	Fjernelse af fysiske spærringer.
07308	Mariagerfjord Kommune. Hjulrenden	X1: 569318, Y1: 6287691, X2: 569966, Y2: 6286741, X3: 569318, Y3: 6287691, X4: 569039, Y4: 6287698, X5: 569318, Y5: 6287691, X6: 569643, Y6: 6288267, X7: 569039, Y7: 6287698, X8: 569024, Y8: 6287698, X9: 569039, Y9: 6287698, X10: 567906, Y10: 6288239, X11: 569643, Y11: 6288267, X12: 569658, Y12: 6288412, X13: 570233, Y13: 6288336, X14: 569643, Y14: 6288267, X15: 569658, Y15: 6288412, X16: 569093, Y16: 6289157, X17: 569854, Y17: 6288550, X18: 569658, Y18: 6288412	6,08	Genslyngning. Udlægning af groft materiale. Udlægning af groft materiale samt træplantning. Åbning af rørlagte vandløbsstrækninger med efterfølgende hævning af bund og/eller genslyngning.
07308_a	Mariagerfjord Kommune.	X1: 569024, Y1: 6287698, X2: 568066, Y2: 6287204	1,43	Genslyngning. Udlægning af groft materiale.
07326	Mariagerfjord Kommune. Lundgård Bæk	X1: 553584, Y1: 6287221, X2: 557344, Y2: 6288613	7,21	Genslyngning. Udlægning af groft materiale.
07336_x	Mariagerfjord Kommune. Fuglbæk	X1: 564795, Y1: 6287956, X2: 565957, Y2: 6289328, X3: 566017, Y3: 6288427, X4: 565957, Y4: 6289328, X5: 565957, Y5: 6289328, X6: 566653, Y6: 6290785, X7: 567048, Y7: 6289643, X8: 567158,	8,9	Genslyngning. Udskiftning af bundmateriale. Etablering af træer.

		Y8: 6290355, X9: 567158, Y9: 6290355, X10: 567131, Y10: 6290274, X11: 566653, Y11: 6290785, X12: 567158, Y12: 6290355, X13: 566653, Y13: 6290785, X14: 567038, Y14: 6291415, X15: 567038, Y15: 6291415, X16: 567023, Y16: 6291399, X17: 567792, Y17: 6291792, X18: 567038, Y18: 6291415		
07338	Thisted Kommune. Vallensbæk	X1: 467435, Y1: 6291199, X2: 468433, Y2: 6291436	1,28	Udlægning af groft materiale.
07345	Rebild Kommune, Vesthimmerland Kommune. Oddebæk	X1: 531901, Y1: 6289683, X2: 533845, Y2: 6292363	4,39	Udskiftning af bundmateriale. Etablering af træer.
07349	Mariagerfjord Kommune, Rebild Kommune. Voerbæk	X1: 568463, Y1: 6291489, X2: 569234, Y2: 6292605	1,48	Genslyngning. Udlægning af groft materiale.
07350	Mariagerfjord Kommune. Veddum Bæk	X1: 570177, Y1: 6292680, X2: 570358, Y2: 6290789	2,11	Genslyngning. Udlægning af groft materiale.
07355	Rebild Kommune. Smorup Bæk	X1: 540281, Y1: 6292387, X2: 536854, Y2: 6292791	4,42	Udlægning af groft materiale.
07367	Thisted Kommune. Handrup Bæk	X1: 463102, Y1: 6292906, X2: 460772, Y2: 6293646	2,51	Udlægning af groft materiale.
07369	Thisted Kommune. Visby Å	X1: 465445, Y1: 6290625, X2: 466786, Y2: 6293189, X3: 466786, Y3: 6293189, X4: 465796, Y4: 6294026, X5: 467705, Y5: 6293387, X6: 466786, Y6: 6293189	5,63	Fjernelse af fysiske spærringer.
07373_x	Mariagerfjord Kommune. Hummelbæk	X1: 555801, Y1: 6293480, X2: 551900, Y2: 6294324	4,91	Fjernelse af fysiske spærringer.
07377	Vesthimmerland Kommune.	X1: 523083, Y1: 6294215, X2: 523477, Y2: 6294579	0,58	Udlægning af groft materiale. Udskiftning af bundmateriale. Etablering af sandfang.
07384	Rebild	X1: 541516, Y1:	6,86	Etablering af træer.

	Kommune. Haverslev Bæk	6291887, X2: 541322, Y2: 6293421, X3: 543103, Y3: 6292055, X4: 541322, Y4: 6293421, X5: 541322, Y5: 6293421, X6: 540043, Y6: 6294879		
07388	Mariagerfjord Kommune, Rebild Kommune.	X1: 563371, Y1: 6295036, X2: 563155, Y2: 6292460	4,7	Udlægning af groft materiale samt træplantning.
07395	Rebild Kommune.	X1: 543850, Y1: 6294104, X2: 545193, Y2: 6294494, X3: 545986, Y3: 6294115, X4: 545193, Y4: 6294494, X5: 545193, Y5: 6294494, X6: 545183, Y6: 6295503	3,49	Åbning af rørlagte vandløbsstrækninger med etablering af miniådal med genslyngning.
07419	Thisted Kommune. Bedsted Bæk	X1: 460647, Y1: 6296175, X2: 462858, Y2: 6296634	2,66	Udlægning af groft materiale. Etablering af sandfang.
07427	Vesthimmerla nd Kommune. Vandløb ved Birken	X1: 524621, Y1: 6297447, X2: 523742, Y2: 6297516	0,97	Udskiftning af bundmateriale. Etablering af sandfang.
07429	Rebild Kommune.	X1: 543842, Y1: 6296682, X2: 544931, Y2: 6297349, X3: 545181, Y3: 6297139, X4: 544931, Y4: 6297349, X5: 544931, Y5: 6297349, X6: 545669, Y6: 6298337	3,43	Genslyngning. Udlægning af groft materiale samt træplantning. Hævning af vandløbsbunden.
07434_x	Rebild Kommune. Ejstrup Bæk	X1: 562020, Y1: 6296110, X2: 563384, Y2: 6298484	3,48	Udlægning af groft materiale.
07439_x	Rebild Kommune.	X1: 563248, Y1: 6296855, X2: 563382, Y2: 6298464	2,07	Udlægning af groft materiale. Hævning af vandløbsbunden.
07445	Vesthimmerla nd Kommune. Ør. Oustrup Bæk	X1: 532221, Y1: 6298398, X2: 533572, Y2: 6298094	1,54	Genslyngning. Udlægning af groft materiale. Etablering af sandfang.
07449	Rebild Kommune, Aalborg Kommune.	X1: 570692, Y1: 6298452, X2: 571534, Y2: 6298794	0,98	Etablering af miniådal.
07453	Morsø Kommune. Solbjerg Å	X1: 482026, Y1: 6298852, X2: 482180, Y2: 6299400	0,61	Genslyngning.
07456	Rebild	X1: 540348,	6,82	Udlægning af groft materiale

	Kommune. Blindbæk	Y1: 6298136, X2: 538958, Y2: 6299000, X3: 538124, Y3: 6298664, X4: 538958, Y4: 6299000, X5: 541902, Y5: 6298899, X6: 538958, Y6: 6299000		samt træplantning.
07469	Thisted Kommune. Løngård Bæk	X1: 471488, Y1: 6297105, X2: 471427, Y2: 6297651, X3: 471427, Y3: 6297651, X4: 471364, Y4: 6299617, X5: 471427, Y5: 6297651, X6: 473296, Y6: 6300643	6,57	Genslyngning. Udlægning af groft materiale.
07473	Rebild Kommune. Møllebæk	X1: 561802, Y1: 6299200, X2: 562356, Y2: 6301048, X3: 561856, Y3: 6300993, X4: 562356, Y4: 6301048, X5: 562935, Y5: 6301152, X6: 562356, Y6: 6301048	3,99	Åbning af rørlagte vandløbsstrækninger med efterfølgende hævning af bund og/eller genslyngning.
07474	Rebild Kommune. Hyldal Møllebæk	X1: 541618, Y1: 6300697, X2: 540204, Y2: 6301389	2,15	Genslyngning. Udlægning af groft materiale.
07488	Vesthimmerland Kommune. Ørndrup Kanal	X1: 524292, Y1: 6299536, X2: 521761, Y2: 6301617, X3: 521761, Y3: 6301617, X4: 521083, Y4: 6301739, X5: 521761, Y5: 6301617, X6: 521952, Y6: 6302332	5,71	Udlægning af groft materiale. Etablering af sandfang.
07499	Morsø Kommune. Solbjerg Å	X1: 482180, Y1: 6299400, X2: 482652, Y2: 6301437, X3: 482652, Y3: 6301437, X4: 483373, Y4: 6301300, X5: 482652, Y5: 6301437, X6: 482679, Y6: 6301959, X7: 482679, Y7: 6301959, X8: 482612, Y8: 6302604, X9: 482679,	6,54	Genslyngning. Udlægning af groft materiale. Hævning af vandløbsbunden. Åbning af rørlagte vandløbsstrækninger med efterfølgende hævning af bund og/eller genslyngning.

		Y9: 6301959, X10: 482851, Y10: 6302064, X11: 482612, Y11: 6302604, X12: 482081, Y12: 6303067, X13: 482612, Y13: 6302604, X14: 482689, Y14: 6302631, X15: 482689, Y15: 6302631, X16: 483042, Y16: 6303122, X17: 482618, Y17: 6302674, X18: 482689, Y18: 6302631, X19: 482530, Y19: 6302726, X20: 482618, Y20: 6302674, X21: 482651, Y21: 6302780, X22: 482618, Y22: 6302674		
07501_x	Morsø Kommune. Skarum Å	X1: 486830, Y1: 6303406, X2: 484144, Y2: 6302052	3,22	Genslyngning. Udlægning af groft materiale. Hævning af vandløbsbunden. Åbning af rørlagte vandløbsstrækninger med efterfølgende hævning af bund og/eller genslyngning.
07520	Vesthimmerland Kommune. Ajstrup Bæk	X1: 529372, Y1: 6303136, X2: 530976, Y2: 6305170	3,56	Udlægning af groft materiale. Udsiftning af bundmateriale. Etablering af sandfang.
07527	Thisted Kommune. Koustrup Å	X1: 471577, Y1: 6303590, X2: 471974, Y2: 6305645	3,12	Udlægning af groft materiale.
07534	Vesthimmerland Kommune. Vidkær Å	X1: 527607, Y1: 6304528, X2: 528854, Y2: 6305534, X3: 528653, Y3: 6304675, X4: 528854, Y4: 6305534, X5: 528854, Y5: 6305534, X6: 529870, Y6: 6306366, X7: 529870, Y7: 6306366, X8: 530713, Y8: 6306638, X9: 529870, Y9: 6306366, X10: 529920, Y10: 6306597	5,24	Udlægning af groft materiale. Udsiftning af bundmateriale. Etablering af sandfang.
07547	Rebild Kommune.	X1: 539950, Y1: 6306571, X2: 540024, Y2: 6307394	0,94	Udlægning af groft materiale samt træplantning.
07605_x	Aalborg Kommune. Lundby Bæk	X1: 526378, Y1: 6311341, X2: 526305,	5,27	Fjernelse af fysiske spærringer.

		Y2: 6312473, X3: 527154, Y3: 6312008, X4: 526305, Y4: 6312473, X5: 525764, Y5: 6312579, X6: 526305, Y6: 6312473, X7: 525764, Y7: 6312579, X8: 526062, Y8: 6313267, X9: 524697, Y9: 6312999, X10: 525764, Y10: 6312579		
07703	Jammerbugt Kommune. Lørsted Mølleå	X1: 525886, Y1: 6323602, X2: 524018, Y2: 6325104	3,3	Udlægning af groft materiale. Etablering af træer.
07714	Jammerbugt Kommune. Pallisvad Å	X1: 526143, Y1: 6324756, X2: 526316, Y2: 6325054, X3: 526316, Y3: 6325054, X4: 526123, Y4: 6326120, X5: 526316, Y5: 6325054, X6: 526322, Y6: 6326845	3,64	Udlægning af groft materiale samt træplantning.
07767	Brønderslev- Dronninglund Kommune. Dronninglund Møllebæk	X1: 577953, Y1: 6330331, X2: 577058, Y2: 6335853	6,87	Udskiftning af bundmateriale. Etablering af træer. Etablering af sandfang.
07770	Brønderslev- Dronninglund Kommune.	X1: 570087, Y1: 6331636, X2: 570267, Y2: 6330958, X3: 570297, Y3: 6332313, X4: 570087, Y4: 6331636, X5: 568687, Y5: 6333445, X6: 570087, Y6: 6331636, X7: 567901, Y7: 6333644, X8: 568687, Y8: 6333445, X9: 569782, Y9: 6336070, X10: 568687, Y10: 6333445	8,84	Udskiftning af bundmateriale. Etablering af træer. Etablering af sandfang.
07778	Brønderslev- Dronninglund Kommune. Sørå	X1: 583576, Y1: 6335072, X2: 580249, Y2: 6336130	4,33	Udskiftning af bundmateriale. Etablering af træer. Etablering af sandfang.
07778_a	Brønderslev- Dronninglund Kommune.	X1: 580249, Y1: 6336130, X2: 577639, Y2: 6337970	4,1	Udskiftning af bundmateriale. Etablering af træer.
07778_d	Brønderslev- Dronninglund	X1: 583576, Y1: 6335072,	3,44	Udskiftning af bundmateriale. Etablering af træer. Etablering

	Kommune. Kovsholt Bæk	X2: 580768, Y2: 6336494		af sandfang.
07789_x	Brønderslev- Dronninglund Kommune. Bjørnbæk	X1: 568510, Y1: 6340203, X2: 565151, Y2: 6340346	4,27	Udskiftning af bundmateriale. Etablering af træer. Etablering af sandfang.
07796	Brønderslev- Dronninglund Kommune. Torup Bæk	X1: 574200, Y1: 6338883, X2: 572735, Y2: 6341186	6,12	Udskiftning af bundmateriale. Etablering af sandfang.
07798	Frederikshavn Kommune.	X1: 587515, Y1: 6341951, X2: 587023, Y2: 6341392	0,81	Udlægning af groft materiale samt træplantning.
07802	Frederikshavn Faurholt Bæk	X1: 585942, Y1: 6342093, X2: 587040, Y2: 6342495	1,29	Udlægning af groft materiale samt træplantning.
07803	Brønderslev- Dronninglund Kommune. Løbæk	X1: 584683, Y1: 6339404, X2: 584714, Y2: 6339853, X3: 584714, Y3: 6339853, X4: 585342, Y4: 6340428, X5: 584714, Y5: 6339853, X6: 584161, Y6: 6340180, X7: 585342, Y7: 6340428, X8: 585343, Y8: 6340425, X9: 585417, Y9: 6342510, X10: 585342, Y10: 6340428	4,78	Udlægning af groft materiale. Etablering af sandfang.
07809	Brønderslev- Dronninglund Kommune. Møllebæk	X1: 581230, Y1: 6338372, X2: 581195, Y2: 6340082, X3: 581827, Y3: 6339371, X4: 581195, Y4: 6340082, X5: 581195, Y5: 6340082, X6: 581185, Y6: 6340256, X7: 581185, Y7: 6340256, X8: 580569, Y8: 6339441, X9: 581185, Y9: 6340256, X10: 579766, Y10: 6340384	6,23	Udlægning af groft materiale. Udskiftning af bundmateriale. Etablering af sandfang.
07809_a	Brønderslev- Dronninglund Kommune. Pulsbæk	X1: 576128, Y1: 6342248, X2: 578477, Y2: 6342844, X3: 578271, Y3: 6342370, X4: 578477, Y4: 6342844, X5: 578477, Y5: 6342844,	8,34	Udskiftning af bundmateriale. Etablering af træer. Etablering af sandfang.

		X6: 582315, Y6: 6343397		
07809_b	Brønderslev-Dronninglund Kommune.	X1: 578624, Y1: 6341950, X2: 582145, Y2: 6343165	4,21	Udlægning af groft materiale. Udskiftning af bundmateriale. Etablering af træer. Etablering af sandfang.
07809_c	Brønderslev-Dronninglund Kommune. Kvisselholt Bæk	X1: 581211, Y1: 6340575, X2: 583654, Y2: 6343777	5,25	Udskiftning af bundmateriale. Etablering af miniådal. Etablering af træer.
07812_x	Brønderslev-Dronninglund Kommune. Sønderbæk	X1: 570289, Y1: 6343942, X2: 569292, Y2: 6345303	1,82	Udskiftning af bundmateriale. Etablering af træer. Etablering af sandfang.
07814	Frederikshavn Kommune. Albæk	X1: 584039, Y1: 6343711, X2: 586064, Y2: 6344364	2,54	Genslyngning. Udlægning af groft materiale samt træplantning.
07819	Brønderslev-Dronninglund Kommune. Tranget Bæk	X1: 576920, Y1: 6344338, X2: 582033, Y2: 6345130, X3: 576920, Y3: 6344338, X4: 577006, Y4: 6344278, X5: 576547, Y5: 6344367, X6: 576920, Y6: 6344338	6,48	Udlægning af groft materiale. Udskiftning af bundmateriale. Etablering af miniådal. Etablering af træer. Etablering af sandfang.
07820	Brønderslev-Dronninglund Kommune. Røgelhede Bæk	X1: 569292, Y1: 6345303, X2: 570983, Y2: 6344562	1,99	Udskiftning af bundmateriale. Etablering af træer.
07825	Brønderslev-Dronninglund Kommune. Greversvad Bæk	X1: 572761, Y1: 6345117, X2: 571145, Y2: 6345536, X3: 571145, Y3: 6345536, X4: 569248, Y4: 6345415, X5: 571161, Y5: 6345562, X6: 571145, Y6: 6345536	4,08	Udlægning af groft materiale samt træplantning.
07826	Brønderslev-Dronninglund Kommune. Skovmølle Bæk	X1: 577279, Y1: 6345606, X2: 574593, Y2: 6344659	3,05	Udskiftning af bundmateriale. Etablering af sandfang.
07829	Frederikshavn Kommune.	X1: 583548, Y1: 6344091, X2: 586028, Y2: 6346329	3,76	Udlægning af groft materiale samt træplantning.
07831	Frederikshavn Kommune. Strengsholt Bæk	X1: 590232, Y1: 6342617, X2: 589096, Y2: 6343727, X3: 588524, Y3: 6343207, X4: 588845, Y4: 6343568, X5: 588512, Y5: 6343629, X6: 588845,	9,14	Udlægning af groft materiale samt træplantning.

		Y6: 6343568, X7: 589096, Y7: 6343727, X8: 588845, Y8: 6343568, X9: 588929, Y9: 6345059, X10: 589096, Y10: 6343727, X11: 588929, Y11: 6345059, X12: 588584, Y12: 6345900, X13: 588493, Y13: 6346921, X14: 588929, Y14: 6345059		
07848	Brønderslev-Dronninglund Kommune. Nørreå	X1: 566534, Y1: 6347651, X2: 564828, Y2: 6347105, X3: 566534, Y3: 6347651, X4: 568104, Y4: 6347987, X5: 566534, Y5: 6347651, X6: 566904, Y6: 6347972, X7: 566904, Y7: 6347972, X8: 567478, Y8: 6347930, X9: 566904, Y9: 6347972, X10: 566786, Y10: 6348682, X11: 566786, Y11: 6348682, X12: 566628, Y12: 6348866, X13: 566786, Y13: 6348682, X14: 567397, Y14: 6349007, X15: 566628, Y15: 6348866, X16: 566149, Y16: 6349191, X17: 566739, Y17: 6349279, X18: 566628, Y18: 6348866	8,25	Udskiftning af bundmateriale. Etablering af sandfang.
07849	Brønderslev-Dronninglund Kommune.	X1: 562531, Y1: 6348424, X2: 562208, Y2: 6349344	1,26	Udskiftning af bundmateriale.
07852	Brønderslev-Dronninglund Kommune.	X1: 569875, Y1: 6349086, X2: 571149, Y2: 6349760, X3: 569875, Y3: 6349086, X4: 569034, Y4: 6349560, X5: 569875, Y5: 6349086, X6: 571884,	7,23	Udlægning af groft materiale.

		Y6: 6349190		
07858	Brønderslev-Dronninglund Kommune.	X1: 559423, Y1: 6349681, X2: 559558, Y2: 6350412	0,77	Udskiftning af bundmateriale.
07860	Frederikshavn Kommune. Tøsbæk	X1: 577702, Y1: 6347915, X2: 577227, Y2: 6348246, X3: 577227, Y3: 6348246, X4: 574836, Y4: 6350503, X5: 577227, Y5: 6348246, X6: 574873, Y6: 6348905	7,14	Genslyngning. Udlægning af groft materiale.
07860_a	Brønderslev-Dronninglund Kommune, Frederikshavn Kommune.	X1: 574992, Y1: 6345549, X2: 576156, Y2: 6346571, X3: 574303, Y3: 6346153, X4: 576156, Y4: 6346571, X5: 576156, Y5: 6346571, X6: 576631, Y6: 6347095	4,5	Udlægning af groft materiale samt træplantning.
07860_b	Frederikshavn Kommune.	X1: 577550, Y1: 6347779, X2: 576631, Y2: 6347095, X3: 577550, Y3: 6347779, X4: 577702, Y4: 6347915, X5: 577550, Y5: 6347779, X6: 574106, Y6: 6348167	5,37	Udlægning af groft materiale.
07861	Brønderslev-Dronninglund Kommune.	X1: 554894, Y1: 6350758, X2: 555149, Y2: 6350042	0,88	Udskiftning af bundmateriale.
07866	Brønderslev-Dronninglund Kommune. Mellerup Grøft	X1: 567979, Y1: 6350136, X2: 565492, Y2: 6350323	6,84	Udskiftning af bundmateriale. Etablering af træer. Etablering af sandfang.
07869	Brønderslev-Dronninglund Kommune. Mejerigrøft	X1: 559180, Y1: 6350569, X2: 560292, Y2: 6351059, X3: 560292, Y3: 6351059, X4: 561076, Y4: 6351148, X5: 560292, Y5: 6351059, X6: 560107, Y6: 6351484, X7: 560107, Y7: 6351484, X8: 560860, Y8: 6352232, X9: 558847, Y9: 6352515, X10: 560107,	5,96	Udskiftning af bundmateriale. Etablering af træer. Etablering af sandfang.

07878_b	Frederikshavn Kommune. Siverslet Bæk	Y10: 6351484 X1: 582613, Y1: 6347893, X2: 580831, Y2: 6348295, X3: 580831, Y3: 6348295, X4: 580830, Y4: 6348297, X5: 580361, Y5: 6350808, X6: 580831, Y6: 6348295	5,77	Udlægning af groft materiale samt træplantning.
07878_c	Frederikshavn Kommune. Siverslet Bæk	X1: 582797, Y1: 6347875, X2: 581277, Y2: 6352624, X3: 581277, Y3: 6352624, X4: 581153, Y4: 6352830, X5: 581153, Y5: 6352830, X6: 581360, Y6: 6353617, X7: 581153, Y7: 6352830, X8: 580579, Y8: 6353697, X9: 582033, Y9: 6352858, X10: 581277, Y10: 6352624	8,86	Udlægning af groft materiale samt træplantning.
07878_d	Frederikshavn Kommune. Siverslet Bæk	X1: 583020, Y1: 6347726, X2: 583023, Y2: 6348076, X3: 583023, Y3: 6348076, X4: 584642, Y4: 6348434, X5: 583023, Y5: 6348076, X6: 583496, Y6: 6350066	5,71	Udlægning af groft materiale samt træplantning.
07878_e	Brønderslev- Dronninglund Kommune, Frederikshavn Kommune. Siverslet Bæk	X1: 582797, Y1: 6347875, X2: 583000, Y2: 6344752	4,2	Udlægning af groft materiale samt træplantning.
07879_a	Frederikshavn Kommune. Grønheden Å	X1: 586835, Y1: 6345832, X2: 587768, Y2: 6348739	3,84	Fjernelse af fysiske spærringer.
07879_b	Frederikshavn Kommune. Grønheden Å	X1: 586367, Y1: 6347498, X2: 586213, Y2: 6350400, X3: 584971, Y3: 6349733, X4: 586213, Y4: 6350400, X5: 586723, Y5: 6351425, X6: 586213, Y6: 6350400, X7: 587768,	12,25	Genslyngning. Udlægning af groft materiale. Etablering af miniådal. Etablering af sandfang. Fjernelse af fysiske spærringer.

		Y7: 6348739, X8: 587736, Y8: 6353853		
07879_d	Frederikshavn Kommune. Riskær Bæk	X1: 583787, Y1: 6351173, X2: 585168, Y2: 6351916, X3: 585168, Y3: 6351916, X4: 585061, Y4: 6350951, X5: 585168, Y5: 6351916, X6: 586386, Y6: 6351641	4,58	Udlægning af groft materiale samt træplantning.
07881	Frederikshavn Kommune. Favrholt	X1: 586965, Y1: 6353196, X2: 585617, Y2: 6353590, X3: 585617, Y3: 6353590, X4: 584647, Y4: 6353795, X5: 585278, Y5: 6353991, X6: 585617, Y6: 6353590	3,21	Åbning af rørlagte vandløbsstrækninger med efterfølgende hævning af bund og/eller genslyngning.
07889	Brønderslev- Dronninglund Kommune.	X1: 571654, Y1: 6352451, X2: 571569, Y2: 6353232, X3: 572082, Y3: 6352596, X4: 572586, Y4: 6353603, X5: 571569, Y5: 6353232, X6: 570908, Y6: 6352186, X7: 572586, Y7: 6353603, X8: 571569, Y8: 6353232, X9: 573872, Y9: 6355573, X10: 572586, Y10: 6353603	8,08	Genslyngning.
07890	Frederikshavn Kommune.	X1: 576901, Y1: 6353983, X2: 577201, Y2: 6354322, X3: 577201, Y3: 6354322, X4: 576684, Y4: 6355263, X5: 577201, Y5: 6354322, X6: 578261, Y6: 6355635	3,74	Udlægning af groft materiale samt træplantning.
07892_x	Frederikshavn Kommune. Bybækken	X1: 573696, Y1: 6355622, X2: 575317, Y2: 6356753	2,2	Udlægning af groft materiale.
07898	Hjørring Kommune. Ulkær Bæk	X1: 556518, Y1: 6352779, X2: 555920, Y2: 6355487, X3: 554483,	9,3	Udlægning af groft materiale. Etablering af træer.

		Y3: 6354240, X4: 555920, Y4: 6355487, X5: 555920, Y5: 6355487, X6: 557092, Y6: 6355027		
07903	Frederikshavn Kommune.	X1: 586888, Y1: 6354745, X2: 585757, Y2: 6355630, X3: 585757, Y3: 6355630, X4: 583403, Y4: 6357098, X5: 584040, Y5: 6357120, X6: 585757, Y6: 6355630	7	Etablering af træer.
07904_a	Hjørring Kommune. Bøgebæk	X1: 567537, Y1: 6354757, X2: 564628, Y2: 6355652	3,69	Udlægning af groft materiale. Etablering af træer.
07910	Frederikshavn Kommune.	X1: 587732, Y1: 6355716, X2: 587392, Y2: 6356348, X3: 587732, Y3: 6355716, X4: 583823, Y4: 6358010, X5: 588004, Y5: 6355766, X6: 587732, Y6: 6355716, X7: 587392, Y7: 6356348, X8: 585990, Y8: 6357455, X9: 587392, Y9: 6356348, X10: 587444, Y10: 6357115, X11: 587444, Y11: 6357115, X12: 586934, Y12: 6357890, X13: 588215, Y13: 6357278, X14: 587444, Y14: 6357115, X15: 586934, Y15: 6357890, X16: 586813, Y16: 6358422, X17: 586813, Y17: 6358422, X18: 586308, Y18: 6359284, X19: 587780, Y19: 6358665, X20: 586934, Y20: 6357890, X21: 587572, Y21: 6358974, X22: 586813, Y22: 6358422	14,94	Genslyngning. Udlægning af groft materiale samt træplantning. Etablering af miniådal. Etablering af sandfang. Fjernelse af fysiske spærringer.
07911	Frederikshavn	X1: 581654,	2,73	Udlægning af groft materiale

	Kommune. Hørbylund Møllebæk	Y1: 6357712, X2: 581560, Y2: 6357871, X3: 581231, Y3: 6357800, X4: 581560, Y4: 6357871, X5: 581560, Y5: 6357871, X6: 581195, Y6: 6359307		samt træplantning.
07917	Frederikshavn Kommune. Voer Å	X1: 573209, Y1: 6355701, X2: 572800, Y2: 6356087, X3: 572793, Y3: 6356068, X4: 572800, Y4: 6356087, X5: 572800, Y5: 6356087, X6: 571457, Y6: 6357803	3,41	Udlægning af groft materiale samt træplantning.
07917_d	Frederikshavn Kommune, Hjørring Kommune. Tranholm Bæk	X1: 571457, Y1: 6357803, X2: 574038, Y2: 6358759	3,39	Udlægning af groft materiale samt træplantning. Etablering af sandfang.
07917_f	Frederikshavn Kommune. Koldbromølle Bæk	X1: 571718, Y1: 6355721, X2: 572793, Y2: 6356068	1,47	Udlægning af groft materiale. Etablering af sandfang.
07917_g	Frederikshavn Kommune.	X1: 573209, Y1: 6355701, X2: 574205, Y2: 6356525	1,48	Udlægning af groft materiale samt træplantning.
07921_b	Hjørring Kommune. Klostergrøften	X1: 551285, Y1: 6354756, X2: 545075, Y2: 6358852, X3: 545075, Y3: 6358852, X4: 545293, Y4: 6359228, X5: 542857, Y5: 6359595, X6: 545075, Y6: 6358852	10,96	Udlægning af groft materiale. Etablering af træer.
07934_a	Frederikshavn Kommune. Bangsbo Å	X1: 586633, Y1: 6360541, X2: 586375, Y2: 6360935, X3: 585984, Y3: 6360549, X4: 586375, Y4: 6360935, X5: 586375, Y5: 6360935, X6: 586502, Y6: 6361108, X7: 586502, Y7: 6361108, X8: 585489, Y8: 6361426, X9: 586502, Y9: 6361108, X10: 588147, Y10: 6362682,	12,75	Hævning af vandløbsbunden. Etablering af træer.

		X11: 588147, Y11: 6362682, X12: 588441, Y12: 6361491, X13: 588147, Y13: 6362682, X14: 589830, Y14: 6364706		
07934_c	Frederikshavn Kommune.	X1: 587495, Y1: 6359842, X2: 587633, Y2: 6360255, X3: 587633, Y3: 6360255, X4: 587152, Y4: 6361267, X5: 587633, Y5: 6360255, X6: 588307, Y6: 6360462, X7: 588307, Y7: 6360462, X8: 588424, Y8: 6359904, X9: 588307, Y9: 6360462, X10: 588851, Y10: 6361130	4,44	Hævning af vandløbsbunden. Etablering af træer. Etablering af sandfang.
07934_d	Frederikshavn Kommune.	X1: 586815, Y1: 6361307, X2: 586620, Y2: 6362610	1,39	Hævning af vandløbsbunden.
07935	Hjørring Kommune.	X1: 560319, Y1: 6361368, X2: 558453, Y2: 6364047, X3: 559136, Y3: 6361454, X4: 558617, Y4: 6361636, X5: 558617, Y5: 6361636, X6: 559145, Y6: 6361211, X7: 558617, Y7: 6361636, X8: 557920, Y8: 6363088, X9: 558809, Y9: 6362417, X10: 557920, Y10: 6363088, X11: 557920, Y11: 6363088, X12: 558206, Y12: 6364178, X13: 560062, Y13: 6363153, X14: 558453, Y14: 6364047, X15: 558453, Y15: 6364047, X16: 558206, Y16: 6364178, X17: 558206, Y17: 6364178, X18: 557990, Y18: 6364795	12,18	Udlægning af groft materiale. Etablering af træer.

07937_x	Hjørring Kommune.	X1: 560987, Y1: 6366227, X2: 559101, Y2: 6364680	4,85	Udlægning af groft materiale. Etablering af træer.
07941_a	Frederikshavn Kommune, Hjørring Kommune. Albæk	X1: 579927, Y1: 6363450, X2: 579609, Y2: 6365637	3,01	Udlægning af groft materiale samt træplantning.
07950	Frederikshavn Kommune.	X1: 581479, Y1: 6366530, X2: 580009, Y2: 6367008	1,81	Udlægning af groft materiale. Etablering af sandfang.
07958	Frederikshavn Kommune. Morbø Bæk	X1: 587035, Y1: 6366052, X2: 586828, Y2: 6366774, X3: 587509, Y3: 6366756, X4: 586828, Y4: 6366774, X5: 586828, Y5: 6366774, X6: 586552, Y6: 6367413, X7: 586355, Y7: 6367350, X8: 586346, Y8: 6367690, X9: 586750, Y9: 6367384, X10: 586552, Y10: 6367413, X11: 586552, Y11: 6367413, X12: 586346, Y12: 6367690, X13: 586346, Y13: 6367690, X14: 586017, Y14: 6367920	3,63	Udlægning af groft materiale samt træplantning.
07960	Hjørring Kommune.	X1: 551252, Y1: 6366167, X2: 552525, Y2: 6367029, X3: 552525, Y3: 6367029, X4: 554996, Y4: 6368531, X5: 551587, Y5: 6367137, X6: 552525, Y6: 6367029	6,07	Udlægning af groft materiale. Fjernelse af fysiske spærringer.
07980	Frederikshavn Kommune. Dalbæk	X1: 584611, Y1: 6369997, X2: 584007, Y2: 6370026	0,63	Udlægning af groft materiale.
07993	Frederikshavn Kommune. Ribberholt Bæk	X1: 587214, Y1: 6368175, X2: 586607, Y2: 6370784	3,02	Fjernelse af fysiske spærringer.
07996	Frederikshavn Kommune. Lerbæk	X1: 589484, Y1: 6369058, X2: 591266, Y2: 6371167	3,46	Etablering af træer.
08016	Frederikshavn Kommune. Stabæk	X1: 587598, Y1: 6370852, X2: 580261,	9,26	Udlægning af groft materiale samt træplantning. Etablering af sandfang.

o8021_b	Hjørring Kommune. Varbro Å	Y2: 6372660 X1: 567461, Y1: 6371752, X2: 567122, Y2: 6372508, X3: 566091, Y3: 6372417, X4: 564944, Y4: 6373003, X5: 566091, Y5: 6372417, X6: 566163, Y6: 6372875, X7: 567122, Y7: 6372508, X8: 566091, Y8: 6372417, X9: 567765, Y9: 6372981, X10: 567122, Y10: 6372508, X11: 564944, Y11: 6373003, X12: 565391, Y12: 6373911, X13: 564739, Y13: 6373084, X14: 564944, Y14: 6373003, X15: 564739, Y15: 6373084, X16: 564447, Y16: 6374072, X17: 564739, Y17: 6373084, X18: 564175, Y18: 6374671	10,58	Udlægning af groft materiale.
o8021_c	Hjørring Kommune. Varbro Å	X1: 562741, Y1: 6371978, X2: 561910, Y2: 6372628, X3: 561595, Y3: 6372248, X4: 561592, Y4: 6372749, X5: 561910, Y5: 6372628, X6: 563778, Y6: 6373211, X7: 561592, Y7: 6372749, X8: 561910, Y8: 6372628, X9: 561914, Y9: 6373357, X10: 560832, Y10: 6373459, X11: 560832, Y11: 6373459, X12: 561592, Y12: 6372749, X13: 560172, Y13: 6374456, X14: 560832, Y14: 6373459	7,9	Udlægning af groft materiale. Etablering af træer.
o8027_b	Frederikshavn Kommune. Kragsskov Å	X1: 580381, Y1: 6374876, X2: 580384,	8,86	Fjernelse af fysiske spærringer.

		Y2: 6374879, X3: 580384, Y3: 6374879, X4: 580375, Y4: 6374885, X5: 586745, Y5: 6377704, X6: 580384, Y6: 6374879, X7: 582768, Y7: 6375916		
o8029	Hjørring Kommune.	X1: 571744, Y1: 6374227, X2: 571990, Y2: 6375788, X3: 570574, Y3: 6374836, X4: 571112, Y4: 6375659, X5: 572291, Y5: 6374943, X6: 571990, Y6: 6375788, X7: 571119, Y7: 6374993, X8: 571112, Y8: 6375659, X9: 571112, Y9: 6375659, X10: 571357, Y10: 6377525, X11: 571990, Y11: 6375788, X12: 571357, Y12: 6377525, X13: 571357, Y13: 6377525, X14: 570978, Y14: 6377820	9,97	Udlægning af groft materiale. Etablering af træer.
o8031_b	Hjørring Kommune. Hesselbæk	X1: 569625, Y1: 6375633, X2: 569662, Y2: 6378996	4,31	Udlægning af groft materiale.
o8031_c	Hjørring Kommune. Hesselbæk	X1: 569755, Y1: 6372463, X2: 569741, Y2: 6373015, X3: 570376, Y3: 6372739, X4: 569839, Y4: 6374564, X5: 569617, Y5: 6372964, X6: 569741, Y6: 6373015, X7: 569741, Y7: 6373015, X8: 569839, Y8: 6374564, X9: 569839, Y9: 6374564, X10: 569625, Y10: 6375633	5,59	Udlægning af groft materiale.
o8031_d	Hjørring Kommune.	X1: 568401, Y1: 6371494, X2: 568751, Y2: 6373559, X3: 568338,	6,77	Udlægning af groft materiale.

		Y3: 6373154, X4: 568477, Y4: 6373364, X5: 568477, Y5: 6373364, X6: 568210, Y6: 6373979, X7: 568751, Y7: 6373559, X8: 568477, Y8: 6373364, X9: 568751, Y9: 6373559, X10: 569617, Y10: 6375647		
o8036	Hjørring Kommune. Rødemølle Bæk	X1: 566092, Y1: 6375303, X2: 567522, Y2: 6378647, X3: 566567, Y3: 6378133, X4: 567522, Y4: 6378647, X5: 567522, Y5: 6378647, X6: 568064, Y6: 6379866	8,09	Udlægning af groft materiale. Etablering af træer.
o8037	Frederikshavn Kommune. Jerup Å	X1: 584634, Y1: 6377676, X2: 583490, Y2: 6377514, X3: 584634, Y3: 6377676, X4: 583278, Y4: 6380288, X5: 586154, Y5: 6378781, X6: 584634, Y6: 6377676	6,72	Genslyngning. Udlægning af groft materiale.
o8039	Hjørring Kommune.	X1: 565415, Y1: 6375950, X2: 565542, Y2: 6377821, X3: 565099, Y3: 6376616, X4: 565542, Y4: 6377821, X5: 565542, Y5: 6377821, X6: 566007, Y6: 6379606, X7: 565161, Y7: 6379529, X8: 566007, Y8: 6379606, X9: 566007, Y9: 6379606, X10: 566877, Y10: 6380639	7,98	Udlægning af groft materiale. Etablering af træer. Fjernelse af fysiske spærringer.
o8041	Hjørring Kommune. Ransbæk	X1: 563514, Y1: 6375423, X2: 563673, Y2: 6376703, X3: 564128, Y3: 6375684, X4: 563673, Y4: 6376703, X5: 563268,	12,39	Udlægning af groft materiale. Etablering af træer.

		Y5: 6376618, X6: 563606, Y6: 6376782, X7: 563673, Y7: 6376703, X8: 563606, Y8: 6376782, X9: 563606, Y9: 6376782, X10: 563580, Y10: 6377699, X11: 563580, Y11: 6377699, X12: 562899, Y12: 6376967, X13: 563580, Y13: 6377699, X14: 563508, Y14: 6379155, X15: 562821, Y15: 6379001, X16: 563508, Y16: 6379155, X17: 563508, Y17: 6379155, X18: 566343, Y18: 6381254		
o8048	Hjørring Kommune. Højrup Bæk	X1: 558475, Y1: 6377921, X2: 560466, Y2: 6379505, X3: 560466, Y3: 6379505, X4: 560500, Y4: 6377175, X5: 560466, Y5: 6379505, X6: 559220, Y6: 6381993	15	Udlægning af groft materiale. Etablering af træer.
o8091	Sønderborg Kommune. Krambæk	X1: 543366, Y1: 6082256, X2: 547745, Y2: 6080478	5,83	Udlægning af groft materiale.
o8109_x	Sønderborg Kommune.	X1: 554061, Y1: 6085147, X2: 553855, Y2: 6086851, X3: 554157, Y3: 6086259, X4: 553855, Y4: 6086851, X5: 553855, Y5: 6086851, X6: 553988, Y6: 6087330	3,63	Genslyngning. Udlægning af groft materiale. Udlægning af groft materiale samt træplantning. Fjernelse af fysiske spærringer.
o8117_x	Sønderborg Kommune.	X1: 539578, Y1: 6087931, X2: 539962, Y2: 6087763, X3: 535777, Y3: 6089280, X4: 539578, Y4: 6087931, X5: 537606, Y5: 6090483, X6: 539578, Y6: 6087931	10,65	Genslyngning. Udlægning af groft materiale. Udlægning af groft materiale samt træplantning. Etablering af træer.
o8121	Sønderborg	X1: 543659,	5,34	Genslyngning. Udlægning af

	Kommune. Snogbæk	Y1: 6089741, X2: 547326, Y2: 6092169		groft materiale. Udskiftning af bundmateriale. Hævning af vandløbsbunden.
o8171_c	Svendborg Kommune. Hørup Å	X1: 594286, Y1: 6108762, X2: 592197, Y2: 6108567	2,87	Fjernelse af fysiske spærringer.
o8171_d	Svendborg Kommune. Hørup Å	X1: 597602, Y1: 6108022, X2: 594286, Y2: 6108762	4,19	Udlægning af groft materiale samt træplantning. Udskiftning af bundmateriale. Etablering af sandfang. Fjernelse af fysiske spærringer.
o8177_a	Faaborg- Midtfyn Kommune. Hågerup Å	X1: 595969, Y1: 6113285, X2: 593761, Y2: 6114423	3,22	Udlægning af groft materiale. Etablering af træer.
o8179_c	Faaborg- Midtfyn Kommune. Silke Å (amtsvandløb)	X1: 585963, Y1: 6112573, X2: 584882, Y2: 6114339	3,94	Etablering af miniådal. Fjernelse af fysiske spærringer.
o8184_a	Tønder Kommune.	X1: 508485, Y1: 6111110, X2: 501506, Y2: 6113756	9,2	Udlægning af groft materiale. Udskiftning af bundmateriale.
o8184_c	Tønder Kommune.	X1: 498870, Y1: 6118104, X2: 500546, Y2: 6112664	6,49	Udlægning af groft materiale. Udskiftning af bundmateriale.
o8184_g	Tønder Kommune.	X1: 501765, Y1: 6108495, X2: 499379, Y2: 6108132	2,7	Udlægning af groft materiale.
o8184_k	Tønder Kommune.	X1: 504576, Y1: 6107677, X2: 497199, Y2: 6105531	8,63	Udlægning af groft materiale.
o8184_o	Tønder Kommune.	X1: 503061, Y1: 6105478, X2: 496417, Y2: 6104729	7,34	Udskiftning af bundmateriale.
o8184_p	Tønder Kommune.	X1: 508212, Y1: 6105587, X2: 503061, Y2: 6105478	6,04	Udlægning af groft materiale. Udskiftning af bundmateriale. Etablering af okkeranlæg.
o8184_q	Tønder Kommune.	X1: 506997, Y1: 6103933, X2: 496571, Y2: 6102082	12,97	Udskiftning af bundmateriale. Etablering af okkeranlæg.
o8184_s	Tønder Kommune.	X1: 497258, Y1: 6098631, X2: 496415, Y2: 6101194	3,24	Etablering af okkeranlæg.
o8186	Faaborg- Midtfyn Kommune. Hågerup Å	X1: 592159, Y1: 6115315, X2: 589077, Y2: 6116471	5,89	Etablering af træer.
o8193_b	Tønder Kommune.	X1: 490740, Y1: 6115637, X2: 488625, Y2: 6114972	2,41	Genslyngning. Udlægning af groft materiale.
o8193_d_y	Tønder Kommune.	X1: 495850, Y1: 6120054, X2: 490605, Y2: 6115611	7,75	Udskiftning af bundmateriale.
o8195_a	Assens Kommune. Å	X1: 563320, Y1: 6119966,	2,01	Genslyngning. Udlægning af groft materiale.

	Å	X2: 562077, Y2: 6119149		
o8206	Haderslev Kommune. Jernhyt Bæk	X1: 520572, Y1: 6119017, X2: 522545, Y2: 6121843	7,25	Fjernelse af fysiske spærringer.
o8212_a	Esbjerg Kommune.	X1: 486982, Y1: 6121224, X2: 490809, Y2: 6122532	4,37	Udlægning af groft materiale. Udskiftning af bundmateriale.
o8212_c	Tønder Kommune, Esbjerg Kommune.	X1: 490645, Y1: 6120063, X2: 486982, Y2: 6121224	4,02	Udlægning af groft materiale. Udskiftning af bundmateriale.
o8220_h _y	Assens Kommune. Afløb fra Højrup	X1: 571389, Y1: 6120624, X2: 573491, Y2: 6122142	4,52	Udlægning af groft materiale. Etablering af træer. Etablering af sandfang.
o8229	Haderslev Kommune. Vojens Bæk	X1: 524628, Y1: 6125728, X2: 522523, Y2: 6121958	10,87	Udlægning af groft materiale. Udlægning af groft materiale samt træplantning. Udskiftning af bundmateriale. Etablering af sandfang.
o8236_c	Tønder Kommune, Haderslev Kommune.	X1: 515863, Y1: 6108650, X2: 515327, Y2: 6112436, X3: 515580, Y3: 6112413, X4: 515327, Y4: 6112436, X5: 515327, Y5: 6112436, X6: 516087, Y6: 6114715	7,7	Etablering af okkeranlæg.
o8236_f	Tønder Kommune, Haderslev Kommune.	X1: 512744, Y1: 6113491, X2: 510398, Y2: 6118109	6,15	Udskiftning af bundmateriale. Etablering af sandfang.
o8236_i	Haderslev Kommune.	X1: 512766, Y1: 6120779, X2: 507145, Y2: 6121352	6,3	Fjernelse af fysiske spærringer.
o8239_b	Assens Kommune. Åsemosebækk en	X1: 576243, Y1: 6125504, X2: 575177, Y2: 6126618	1,82	Udskiftning af bundmateriale. Etablering af sandfang.
o8247	Esbjerg Kommune.	X1: 490183, Y1: 6129587, X2: 490690, Y2: 6128813	1,23	Udskiftning af bundmateriale.
o8248	Haderslev Kommune. Kokær Bæk	X1: 529149, Y1: 6127192, X2: 529492, Y2: 6129729, X3: 529485, Y3: 6129476	3,16	Udlægning af groft materiale. Udlægning af groft materiale samt træplantning. Udskiftning af bundmateriale. Etablering af sandfang.
o8251	Esbjerg Kommune.	X1: 488420, Y1: 6129972, X2: 488220, Y2: 6128100	2,28	Udlægning af groft materiale.
o8252_b	Haderslev Kommune. Sillerup Bæk	X1: 533256, Y1: 6127554, X2: 535307, Y2: 6128268	2,86	Udlægning af groft materiale. Udlægning af groft materiale samt træplantning.
o8252_c	Haderslev Kommune.	X1: 536052, Y1: 6127128, X2: 535307,	1,6	Udlægning af groft materiale. Udlægning af groft materiale samt træplantning. Etablering

		Y2: 6128268		af sandfang.
o8257_x	Esbjerg Kommune. Høm Bæk	X1: 485717, Y1: 6127957, X2: 485700, Y2: 6127615, X3: 485717, Y3: 6127957, X4: 490700, Y4: 6124910, X5: 484403, Y5: 6131365, X6: 485717, Y6: 6127957	11,37	Udlægning af groft materiale. Udskiftning af bundmateriale.
o8258_c	Assens Kommune. Holevad Bæk	X1: 561511, Y1: 6127774, X2: 558367, Y2: 6131101	5,69	Udlægning af groft materiale. Etablering af træer.
o8266_b	Nyborg Kommune. Vindinge Å	X1: 609429, Y1: 6132005, X2: 606249, Y2: 6134324	4,61	Fjernelse af fysiske spærringer.
o8268_b	Vejen Kommune.	X1: 513023, Y1: 6134629, X2: 511621, Y2: 6129109	7,78	Genslyngning.
o8290_c	Kolding Kommune. Aller Å	X1: 531528, Y1: 6134150, X2: 534204, Y2: 6134518	3,72	Udlægning af groft materiale.
o8290_d	Kolding Kommune. Taps Å	X1: 530315, Y1: 6133747, X2: 531528, Y2: 6134150	1,37	Udlægning af groft materiale.
o8293_c	Esbjerg Kommune, Vejen Kommune. Hjortvad Å	X1: 502038, Y1: 6135938, X2: 498237, Y2: 6136841, X3: 498237, Y3: 6136841, X4: 493807, Y4: 6135923, X5: 498282, Y5: 6137216, X6: 498237, Y6: 6136841	10,54	Udlægning af groft materiale. Etablering af træer.
o8293_g	Esbjerg Kommune. Hjortvad Å	X1: 488312, Y1: 6133200, X2: 490364, Y2: 6133807	2,87	Udlægning af groft materiale.
o8294	Kerteminde Kommune. Geels Å	X1: 600611, Y1: 6138352, X2: 600348, Y2: 6139081	1,03	Udskiftning af bundmateriale. Etablering af sandfang.
o8296_a	Middelfart Kommune. Hybæk	X1: 555699, Y1: 6138718, X2: 555700, Y2: 6139001, X3: 555700, Y3: 6139001, X4: 555466, Y4: 6139013, X5: 557568, Y5: 6139482, X6: 555700, Y6: 6139001	3,04	Udlægning af groft materiale. Etablering af sandfang.
o8300_c	Kolding Kommune.	X1: 525066, Y1: 6138710, X2: 519387,	11,56	Fjernelse af fysiske spærringer.

		Y2: 6132102		
o8300_e	Haderslev Kommune.	X1: 519387, Y1: 6132102, X2: 516988, Y2: 6130813	3,41	Genslyngning.
o8300_h	Haderslev Kommune.	X1: 515923, Y1: 6132445, X2: 516988, Y2: 6130813	2,56	Genslyngning.
o8303_x	Esbjerg Kommune.	X1: 480808, Y1: 6140758, X2: 483092, Y2: 6144289	5,57	Udlægning af groft materiale. Udskiftning af bundmateriale. Etablering af okkeranlæg.
o8316_y	Vejen Kommune, Kolding Kommune.	X1: 514617, Y1: 6139330, X2: 510266, Y2: 6144474	8,23	Udlægning af groft materiale.
o8339	Esbjerg Kommune. Krogsgård Møllebæk	X1: 472245, Y1: 6148077, X2: 471728, Y2: 6145402	3,62	Udlægning af groft materiale.
o8342_c	Esbjerg Kommune. Ilsted Å	X1: 480429, Y1: 6148659, X2: 488601, Y2: 6144207	10,03	Udlægning af groft materiale. Hævning af vandløbsbunden.
o8342_f	Vejen Kommune. Stenderup Bæk	X1: 492972, Y1: 6143993, X2: 496164, Y2: 6145657	5,5	Åbning af rørlagte vandløbsstrækninger med efterfølgende hævning af bund og/eller genslyngning.
o8356	Esbjerg Kommune. Gummesbæk	X1: 476325, Y1: 6151644, X2: 477598, Y2: 6148649	4,4	Udlægning af groft materiale. Udskiftning af bundmateriale.
o8375	Kolding Kommune. Donsråd Å	X1: 529010, Y1: 6154706, X2: 526871, Y2: 6154985	2,78	Udlægning af groft materiale. Etablering af sandfang. Restaurering af hele ådale.
o8379_j	Vejen Kommune, Kolding Kommune. Kongeåen	X1: 512231, Y1: 6144487, X2: 513627, Y2: 6145033	1,89	Udlægning af groft materiale.
o8388	Nordfyns Kommune.	X1: 573337, Y1: 6156912, X2: 571798, Y2: 6158078	2,65	Fjernelse af fysiske spærringer.
o8398_a	Nordfyns Kommune. Ringe Å	X1: 582193, Y1: 6158119, X2: 580828, Y2: 6160316	4,49	Fjernelse af fysiske spærringer.
o8402_d	Esbjerg Kommune.	X1: 469844, Y1: 6156910, X2: 469548, Y2: 6154719	2,48	Udlægning af groft materiale. Udskiftning af bundmateriale.
o8408_b	Esbjerg Kommune. Sdr. Vejrup Bæk	X1: 482999, Y1: 6151613, X2: 486314, Y2: 6152117	4,14	Restaurering af hele ådale.
o8414	Fredericia Kommune. Gammelby Mølleå	X1: 534516, Y1: 6163428, X2: 538441, Y2: 6160407	7,02	Udlægning af groft materiale.
o8414_y	Vejle Kommune.	X1: 535767, Y1: 6162882, X2: 535397, Y2: 6162343	0,74	Åbning af rørlagte vandløbsstrækninger med efterfølgende hævning af bund og/eller genslyngning.
o8419_a	Vejle	X1: 514144, Y1:	4,31	Genslyngning. Hævning af

	Kommune. Torsted Bæk	6163609, X2: 517118, Y2: 6164034		vandløbsbunden.
o8419_b	Vejle Kommune. Egtved Å	X1: 518566, Y1: 6163619, X2: 517028, Y2: 6163714	1,96	Fjernelse af fysiske spærringer.
o8437_a	Vejle Kommune. Borlev Bæk	X1: 525509, Y1: 6162191, X2: 527407, Y2: 6161703	2,09	Udlægning af groft materiale. Udlægning af groft materiale samt træplantning.
o8441	Varde Kommune. Skonager Lilleå	X1: 472795, Y1: 6167040, X2: 476596, Y2: 6164264	5,28	Udlægning af groft materiale. Hævning af vandløbsbunden.
o8454_a	Varde Kommune.	X1: 482077, Y1: 6168717, X2: 482603, Y2: 6168056	1,06	Udlægning af groft materiale.
o8484	Vejle Kommune. Vejle Å	X1: 519257, Y1: 6174591, X2: 517627, Y2: 6173618	2,22	Udlægning af groft materiale.
o8496_a	Varde Kommune.	X1: 477089, Y1: 6172951, X2: 477071, Y2: 6171801	1,29	Udlægning af groft materiale.
o8496_d	Varde Kommune.	X1: 477287, Y1: 6176931, X2: 477641, Y2: 6173230	5,8	Udlægning af groft materiale.
o8499	Hedensted Kommune. Rohden Å	X1: 545835, Y1: 6177687, X2: 544917, Y2: 6173228	7,39	Genslyngning komb. med afværgeforanstaltninger. Udskiftning af bundmateriale.
o8500_x	Varde Kommune.	X1: 472426, Y1: 6176939, X2: 473675, Y2: 6177845, X3: 473675, Y3: 6177845, X4: 473798, Y4: 6177758, X5: 473675, Y5: 6177845, X6: 473565, Y6: 6178798, X7: 473565, Y7: 6178798, X8: 473729, Y8: 6179116, X9: 472991, Y9: 6179125, X10: 473565, Y10: 6178798	4,01	Udlægning af groft materiale. Etablering af okkeranlæg.
o8507_b	Billund Kommune. Billund Bæk	X1: 501479, Y1: 6177245, X2: 505709, Y2: 6176223	4,86	Udlægning af groft materiale.
o8524_a	Hedensted Kommune. Skjold Å	X1: 563730, Y1: 6181015, X2: 553812, Y2: 6182950	13,14	Udlægning af groft materiale. Etablering af træer.
o8524_c	Hedensted Kommune. Ringsthalm Å	X1: 560699, Y1: 6180286, X2: 563315, Y2: 6180802	3,34	Udlægning af groft materiale.
o8528_a	Vejle	X1: 517763, Y1:	5,83	Udlægning af groft materiale.

	Kommune. Omme Å	6182295, X2: 513911, Y2: 6184472		
o8528_x	Vejle Kommune. Farre Bæk	X1: 515116, Y1: 6184733, X2: 514601, Y2: 6184323, X3: 516182, Y3: 6184775, X4: 515116, Y4: 6184733, X5: 515452, Y5: 6185097, X6: 515116, Y6: 6184733	2,49	Genslyngning. Udlægning af groft materiale samt træplantning.
o8548_b	Billund Kommune, Varde Kommune. Hoven Å - Engebæk	X1: 484775, Y1: 6181577, X2: 484885, Y2: 6184492	3,02	Genslyngning.
o8554	Hedensted Kommune. Møllebækken	X1: 538994, Y1: 6191802, X2: 540446, Y2: 6191174	2,04	Udlægning af groft materiale. Etablering af træer.
o8557	Ringkøbing- Skjern Kommune. Hemmet Bæk	X1: 464001, Y1: 6186983, X2: 458153, Y2: 6192326	8,66	Etablering af okkeranlæg.
o8558_a	Horsens Kommune. Hatting Bæk	X1: 547803, Y1: 6189291, X2: 547321, Y2: 6192229	3,55	Udlægning af groft materiale.
o8569	Ikast-Brande Kommune. Karstoft Å	X1: 507015, Y1: 6195325, X2: 504065, Y2: 6195532, X3: 505280, Y3: 6193174, X4: 504065, Y4: 6195532, X5: 504065, Y5: 6195532, X6: 503674, Y6: 6196121	6,87	Genslyngning. Udlægning af groft materiale samt træplantning.
o8569a_x	Ikast-Brande Kommune. Risbjerg Bæk	X1: 504986, Y1: 6191888, X2: 505488, Y2: 6192929, X3: 505488, Y3: 6192929, X4: 506203, Y4: 6192325, X5: 505488, Y5: 6192929, X6: 508693, Y6: 6193164	6,5	Genslyngning. Udlægning af groft materiale samt træplantning.
o8571_x	Ringkøbing- Skjern Kommune, Varde Kommune. Tarm Bybæk/Gråhe de Bæk/Tøs	X1: 474458, Y1: 6188117, X2: 471496, Y2: 6192176	5,38	Udlægning af groft materiale.
o8572	Ringkøbing- Skjern Kommune.	X1: 481651, Y1: 6186844, X2: 475361, Y2:	15,84	Udlægning af groft materiale.

	Gundesbøl Å	6197169		
o8572_a	Varde Kommune. Østerbæk ndr. del	X1: 476080, Y1: 6183616, X2: 480681, Y2: 6185733	5,73	Hævning af vandløbsbunden.
o8572_x	Varde Kommune. Øster bæk (øvre- mellemste-n	X1: 478172, Y1: 6180053, X2: 481651, Y2: 6186844	8,27	Udlægning af groft materiale. Etablering af okkeranlæg.
o8574	Odder Kommune. Malskær Bæk	X1: 572466, Y1: 6196730, X2: 572211, Y2: 6196731, X3: 572211, Y3: 6196731, X4: 574110, Y4: 6193985, X5: 572657, Y5: 6197670, X6: 572652, Y6: 6197696, X7: 572652, Y7: 6197696, X8: 572211, Y8: 6196731, X9: 573780, Y9: 6198143, X10: 572652, Y10: 6197696	7,05	Udlægning af groft materiale. Etablering af træer. Restaurering af hele ådale.
o8576	Horsens Kommune. Hansted Å	X1: 549127, Y1: 6195639, X2: 546393, Y2: 6198086	4,07	Udlægning af groft materiale.
o8580	Ikast-Brande Kommune, Vejle Kommune. Brande Å	X1: 508264, Y1: 6198819, X2: 511198, Y2: 6195714	6,18	Udlægning af groft materiale samt træplantning.
o8580_c	Vejle Kommune. Ullerup Bæk	X1: 513159, Y1: 6192674, X2: 513278, Y2: 6193225, X3: 513313, Y3: 6193254, X4: 513278, Y4: 6193225, X5: 513313, Y5: 6193254, X6: 516688, Y6: 6190310, X7: 513222, Y7: 6193331, X8: 513278, Y8: 6193225, X9: 513222, Y9: 6193331, X10: 513313, Y10: 6193254, X11: 513222, Y11: 6193331, X12: 513008, Y12: 6193734, X13: 513302, Y13: 6193245, X14: 513224, Y14: 6193255, X15: 513275, Y15:	6,41	Genslyngning.

		6193290		
o8580_x	Vejle Kommune. Lønå Bæk	X1: 515458, Y1: 6192832, X2: 513008, Y2: 6193734	3,19	Udlægning af groft materiale.
o8584	Herning Kommune. Østerbjerge Bæk	X1: 491388, Y1: 6195052, X2: 487252, Y2: 6197287, X3: 487252, Y3: 6197287, X4: 486861, Y4: 6197138, X5: 487252, Y5: 6197287, X6: 486861, Y6: 6199203, X7: 486861, Y7: 6199203, X8: 486255, Y8: 6199392, X9: 486837, Y9: 6199544, X10: 486861, Y10: 6199203, X11: 486483, Y11: 6199030, X12: 486853, Y12: 6199314	9,94	Genslyngning. Udlægning af groft materiale. Etablering af sandfang.
o8585	Herning Kommune. Døvling Bæk	X1: 495745, Y1: 6193879, X2: 491292, Y2: 6199624	9,42	Genslyngning. Udlægning af groft materiale. Etablering af okkeranlæg.
o8585_x	Billund Kommune. Engerbæk	X1: 497715, Y1: 6190204, X2: 497359, Y2: 6190854, X3: 497359, Y3: 6190854, X4: 497961, Y4: 6191058, X5: 497359, Y5: 6190854, X6: 495745, Y6: 6193879	4,93	Genslyngning. Hævning af vandløbsbunden. Etablering af okkeranlæg.
o8586	Horsens Kommune. Ørskov Bæk	X1: 555091, Y1: 6199189, X2: 557923, Y2: 6199789	5,87	Etablering af miniådal. Etablering af træer.
o8591	Ringkøbing- Skjern Kommune. Kærbæk	X1: 479121, Y1: 6200825, X2: 480331, Y2: 6200516	1,35	Fjernelse af fysiske spærringer.
o8596	Herning Kommune. Ronnum Bæk	X1: 501631, Y1: 6200166, X2: 499711, Y2: 6200814, X3: 499711, Y3: 6200814, X4: 501504, Y4: 6198926, X5: 499711, Y5: 6200814, X6: 494661, Y6: 6199824	10,99	Etablering af okkeranlæg.
o8597	Ikast-Brande Kommune. Skjern Å	X1: 508757, Y1: 6201664, X2: 509380,	0,81	Fjernelse af fysiske spærringer.

		Y2: 6201444		
o8605	Horsens Kommune. Vandløb fra Gangsted sognskel	X1: 562823, Y1: 6202609, X2: 562031, Y2: 6204535	2,65	Udlægning af groft materiale.
o8607	Ikast-Brande Kommune. Nørhoved Bæk	X1: 523791, Y1: 6199911, X2: 521190, Y2: 6203952, X3: 521190, Y3: 6203952, X4: 519073, Y4: 6205051, X5: 519073, Y5: 6205051, X6: 516935, Y6: 6205662, X7: 519073, Y7: 6205051, X8: 519806, Y8: 6205556, X9: 519806, Y9: 6205556, X10: 522032, Y10: 6205578, X11: 519806, Y11: 6205556, X12: 519874, Y12: 6205833	15,49	Genslyngning. Udlægning af groft materiale. Udlægning af groft materiale samt træplantning. Hævning af vandløbsbunden.
o8613	Horsens Kommune. Døde Å - Fye Mose - Gudenåe	X1: 544604, Y1: 6204134, X2: 543437, Y2: 6206543	2,82	Genslyngning. Udlægning af groft materiale.
o8614a_x	Ikast-Brande Kommune. Kidmose Bæk	X1: 512410, Y1: 6203799, X2: 511835, Y2: 6204244, X3: 514557, Y3: 6204092, X4: 511835, Y4: 6204244, X5: 511835, Y5: 6204244, X6: 506980, Y6: 6205326	9,16	Fjernelse af fysiske spærringer.
o8622a	Ringkøbing-Skjern Kommune. Kirkeåen	X1: 467176, Y1: 6199176, X2: 473175, Y2: 6203770	8,5	Genslyngning. Hævning af vandløbsbunden.
o8627	Ringkøbing-Skjern Kommune. Nr. Vium Bæk/fiskbækk ær Bæ	X1: 481463, Y1: 6209413, X2: 477252, Y2: 6209917	4,78	Udlægning af groft materiale. Hævning af vandløbsbunden.
o8628	Silkeborg Kommune. Lystrup Å - Kulsø - Lystrup	X1: 530593, Y1: 6209562, X2: 530057, Y2: 6210396	1,1	Udlægning af groft materiale.
o8629a_x	Herning Kommune. Pårup Bæk	X1: 483567, Y1: 6206197, X2: 488269, Y2: 6204679	5,35	Genslyngning. Etablering af okkeranlæg.
o8635_d	Herning Kommune.	X1: 502958, Y1: 6211175,	5,56	Hævning af vandløbsbunden.

	Søby Å (vestlige del)	X2: 499608, Y2: 6209436		
o8637_a	Silkeborg Kommune. Salten Å - Skærbæk - Guden	X1: 530219, Y1: 6211664, X2: 527718, Y2: 6213935	4,94	Udlægning af groft materiale.
o8638_a	Silkeborg Kommune. Salten Å - Skærbæk - Guden	X1: 531281, Y1: 6211365, X2: 537100, Y2: 6213662	8,32	Udlægning af groft materiale.
o8641_y	Ringkøbing- Skjern Kommune. Nymølle - Gammelmølle Bæk	X1: 462404, Y1: 6213393, X2: 461885, Y2: 6213926, X3: 461885, Y3: 6213926, X4: 465328, Y4: 6214222, X5: 461885, Y5: 6213926, X6: 459458, Y6: 6213950	7,33	Udlægning af groft materiale. Etablering af okkeranlæg.
o8647_a	Ringkøbing- Skjern Kommune. Egeris Mølleå	X1: 477278, Y1: 6215389, X2: 480825, Y2: 6212417	6,8	Etablering af okkeranlæg.
o8655_a	Ringkøbing- Skjern Kommune. Rimmerhus Bæk	X1: 485337, Y1: 6214757, X2: 483504, Y2: 6216984, X3: 483504, Y3: 6216984, X4: 486401, Y4: 6216958, X5: 482499, Y5: 6217499, X6: 483504, Y6: 6216984	7,71	Udlægning af groft materiale.
o8666	Ringkøbing- Skjern Kommune. Heager Å	X1: 463722, Y1: 6218442, X2: 458476, Y2: 6219003, X3: 458476, Y3: 6219003, X4: 458766, Y4: 6218829, X5: 458476, Y5: 6219003, X6: 454999, Y6: 6220200	10,08	Udlægning af groft materiale. Hævning af vandløbsbunden. Fjernelse af fysiske spærringer.
o8669_a	Skanderborg Kommune. Knudå - Gammelgård Sø - Ven	X1: 554494, Y1: 6218738, X2: 556225, Y2: 6221007	3,27	Genslyngning. Udlægning af groft materiale.
o8679_a	Ringkøbing- Skjern Kommune. Hover Å	X1: 465583, Y1: 6221930, X2: 468252, Y2: 6221540	2,97	Fjernelse af fysiske spærringer.
o8688	Ringkøbing- Skjern Kommune. Abild Å	X1: 481379, Y1: 6218475, X2: 476072, Y2: 6225692	12,38	Udlægning af groft materiale.
o8698	Ringkøbing- Skjern Kommune,	X1: 461643, Y1: 6228657, X2: 468678,	10,11	Udlægning af groft materiale. Hævning af vandløbsbunden.

	Herning Kommune. Tim Å	Y2: 6227482		
o8698a	Ringkøbing- Skjern Kommune. Tim Å	X1: 452967, Y1: 6228098, X2: 461643, Y2: 6228657	9,86	Udlægning af groft materiale. Hævning af vandløbsbunden. Fjernelse af fysiske spærringer.
o8700_b	Herning Kommune. Rødding Å	X1: 485347, Y1: 6226185, X2: 483362, Y2: 6229820	4,97	Udlægning af groft materiale.
o8705	Århus Kommune. Egå	X1: 569476, Y1: 6230096, X2: 575094, Y2: 6230844	6,98	Udlægning af groft materiale.
o8713	Favrskov Kommune. Voldby Bæk	X1: 552409, Y1: 6231127, X2: 551792, Y2: 6232375, X3: 551792, Y3: 6232375, X4: 550144, Y4: 6232119, X5: 557807, Y5: 6234170, X6: 551792, Y6: 6232375	11,93	Udlægning af groft materiale. Udlægning af groft materiale samt træplantning.
o8716	Syddjurs Kommune. Havmølle Å	X1: 610204, Y1: 6234577, X2: 607145, Y2: 6235344, X3: 607145, Y3: 6235344, X4: 606720, Y4: 6235870, X5: 607232, Y5: 6235585, X6: 607145, Y6: 6235344, X7: 608195, Y7: 6235420	5,02	Udlægning af groft materiale samt træplantning. Udskiftning af bundmateriale. Etablering af træer.
o8717_b	Silkeborg Kommune. Lemming Å	X1: 526765, Y1: 6228032, X2: 532346, Y2: 6232100, X3: 532365, Y3: 6232070, X4: 532346, Y4: 6232100, X5: 532346, Y5: 6232100, X6: 534518, Y6: 6235266	14,73	Udlægning af groft materiale.
o8722	Favrskov Kommune. Granslev Å - Vejen Hammel-Hou	X1: 553950, Y1: 6236898, X2: 555003, Y2: 6237558, X3: 555003, Y3: 6237558, X4: 555611, Y4: 6238218, X5: 555003, Y5: 6237558, X6: 554736, Y6: 6237568	3,26	Etablering af sandfang.
o8726	Syddjurs Kommune. Øksenhølle Å	X1: 605181, Y1: 6236546, X2: 601487,	5,91	Genslyngning. Udlægning af groft materiale. Udskiftning af bundmateriale. Etablering af

	- Skramsø Mø	Y2: 6238715		sandfang.
o8727	Herning Kommune. Lillekjær Bæk/Hallund Bæk	X1: 495642, Y1: 6237786, X2: 491977, Y2: 6239012	4	Etablering af okkeranlæg.
o8730_b	Viborg Kommune. Haller Å	X1: 515448, Y1: 6236575, X2: 511392, Y2: 6238279	5,47	Udlægning af groft materiale. Etablering af sandfang.
o8732	Favrskov Kommune. Gjelå	X1: 544537, Y1: 6239256, X2: 542007, Y2: 6239647	3,82	Udlægning af groft materiale. Fjernelse af fysiske spærringer.
o8735	Herning Kommune. Idom Å	X1: 470482, Y1: 6236538, X2: 469063, Y2: 6240815	5,45	Udlægning af groft materiale.
o8738_a	Viborg Kommune, Silkeborg Kommune. Åresvad Å	X1: 518992, Y1: 6242652, X2: 514830, Y2: 6240082	5,55	Udlægning af groft materiale. Etablering af okkeranlæg.
o8739_b	Herning Kommune. Hodsager Lilleå	X1: 494272, Y1: 6240046, X2: 489745, Y2: 6241900	8,53	Etablering af okkeranlæg.
o8742	Herning Kommune. Lilleå	X1: 472501, Y1: 6231904, X2: 466976, Y2: 6237727	13,89	Udlægning af groft materiale.
o8745_x	Viborg Kommune. Tilløb Rabis Bæk	X1: 507705, Y1: 6244085, X2: 507173, Y2: 6244544, X3: 507173, Y3: 6244544, X4: 506639, Y4: 6245007, X5: 507173, Y5: 6244544, X6: 510801, Y6: 6244662	5,51	Fjernelse af fysiske spærringer.
o8749_a	Herning Kommune. Gindeskov Bæk	X1: 499782, Y1: 6239603, X2: 499877, Y2: 6243992, X3: 499877, Y3: 6243992, X4: 500145, Y4: 6244214, X5: 500145, Y5: 6244214, X6: 499877, Y6: 6243992, X7: 500255, Y7: 6244528, X8: 500145, Y8: 6244214, X9: 499953, Y9: 6244161, X10: 499981, Y10: 6244161	7,56	Genslyngning. Udlægning af groft materiale.
o8749_b	Herning Kommune. Haderup Å/Staulund Bæk	X1: 502214, Y1: 6241109, X2: 499642, Y2: 6245529	7,42	Udlægning af groft materiale.

o8760	Holstebro Kommune. Bur Møllebæk	X1: 466205, Y1: 6246493, X2: 465403, Y2: 6247810	1,98	Udlægning af groft materiale.
o8763_a	Favrskov Kommune. Lilleå - Brændmosegr øft - L	X1: 567623, Y1: 6238657, X2: 558102, Y2: 6245587	16,01	Restaurering af hele ådale.
o8763_e	Favrskov Kommune. Vissing Bæk - Nedre løb	X1: 562299, Y1: 6244943, X2: 564087, Y2: 6248527	4,62	Udlægning af groft materiale.
o8768_a	Syddjurs Kommune. Ryom Å - Lundbæk - Kolind	X1: 587851, Y1: 6245301, X2: 598363, Y2: 6247824	17,29	Genslyngning. Udlægning af groft materiale. Etablering af træer. Etablering af sandfang. Dobbeltprofil.
o8768_d	Syddjurs Kommune. Korupsø Øster Landkanal - Ve	X1: 595510, Y1: 6242633, X2: 597484, Y2: 6247846	8,98	Udlægning af groft materiale. Udskiftning af bundmateriale. Etablering af træer. Etablering af sandfang.
o8771_x	Viborg Kommune. Hedemølle Bæk	X1: 540349, Y1: 6247635, X2: 542018, Y2: 6250919	7,06	Fjernelse af fysiske spærringer.
o8779_b	Viborg Kommune. Sejbæk	X1: 510174, Y1: 6249446, X2: 505667, Y2: 6251813	5,45	Genslyngning. Udlægning af groft materiale. Etablering af træer. Etablering af sandfang.
o8785	Syddjurs Kommune. Nimtofte Å - Ramten Sø - Nor	X1: 596453, Y1: 6252846, X2: 596595, Y2: 6252552, X3: 595919, Y3: 6253230, X4: 596453, Y4: 6252846, X5: 598205, Y5: 6254466, X6: 596453, Y6: 6252846, X7: 598245, Y7: 6254499, X8: 598205, Y8: 6254466, X9: 598169, Y9: 6254534, X10: 598205, Y10: 6254466	4,19	Udlægning af groft materiale. Udskiftning af bundmateriale. Etablering af sandfang.
o8786	Syddjurs Kommune. Troldbæk - Sortå	X1: 595266, Y1: 6254869, X2: 595650, Y2: 6254122	1,38	Udlægning af groft materiale. Udskiftning af bundmateriale.
o8787	Viborg Kommune. Middelhede Bæk	X1: 526847, Y1: 6246871, X2: 526670, Y2: 6249733, X3: 527972, Y3: 6248119, X4: 526670, Y4: 6249733, X5: 526670, Y5: 6249733, X6: 526484, Y6: 6250653, X7: 526468,	8,65	Udlægning af groft materiale. Etablering af okkeranlæg.

		Y7: 6250636, X8: 526484, Y8: 6250653, X9: 526484, Y9: 6250653, X10: 526843, Y10: 6250902		
o8787a	Viborg Kommune. Rind Bæk	X1: 536139, Y1: 6251089, X2: 528425, Y2: 6252465	10,06	Fjernelse af fysiske spærringer.
o8787b	Viborg Kommune. Nørreå	X1: 526843, Y1: 6250902, X2: 533743, Y2: 6254769	10,51	Genslyngning. Udlægning af groft materiale.
o8792	Norrdjurs Kommune. Vejle Å	X1: 584498, Y1: 6252614, X2: 582616, Y2: 6253858, X3: 582604, Y3: 6253828, X4: 582616, Y4: 6253858, X5: 582616, Y5: 6253858, X6: 582951, Y6: 6255577	4,82	Udlægning af groft materiale.
o8794_b	Holstebro Kommune. Støvlbæk - Vemb	X1: 459738, Y1: 6245904, X2: 457706, Y2: 6245300	2,37	Genslyngning. Udlægning af groft materiale. Etablering af træer. Fjernelse af fysiske spærringer.
o8794_d	Struer Kommune. Hestbæk - Riskjær Bæk	X1: 465066, Y1: 6249621, X2: 468940, Y2: 6255514	9,4	Udlægning af groft materiale samt træplantning. Etablering af okkeranlæg.
o8797	Viborg Kommune. Trevad Møllebæk	X1: 499078, Y1: 6256606, X2: 502935, Y2: 6256143	4,54	Genslyngning. Udlægning af groft materiale. Hævning af vandløbsbunden.
o8799	Norrdjurs Kommune. Skærvad Å - Nedre løb - Mas	X1: 607749, Y1: 6256053, X2: 607624, Y2: 6258752	3,17	Udlægning af groft materiale. Udskiftning af bundmateriale.
o8800_b	Lemvig Kommune. Fåremølle Å	X1: 454077, Y1: 6258535, X2: 454735, Y2: 6256452	2,56	Restaurering af hele ådale.
o8802	Norrdjurs Kommune. Gjesing Bæk - Gjessing - Løv	X1: 588879, Y1: 6257206, X2: 587663, Y2: 6259017	2,55	Udlægning af groft materiale. Udskiftning af bundmateriale.
o8803_a	Norrdjurs Kommune. Ørbæk	X1: 604077, Y1: 6254517, X2: 604226, Y2: 6254692	0,24	Åbning af rørlagte vandløbsstrækninger med efterfølgende hævning af bund og/eller genslyngning.
o8804_a	Struer Kommune. Kvistrup Møllebæk/Vej rum Bæ	X1: 474545, Y1: 6256674, X2: 476717, Y2: 6259207	3,87	Udlægning af groft materiale samt træplantning.
o8805_b	Holstebro Kommune. Hellegård Å	X1: 484668, Y1: 6252981, X2: 484054, Y2: 6254839	2,78	Fjernelse af fysiske spærringer.
o8813	Randers Kommune. Svejstrup Bæk	X1: 561957, Y1: 6258002, X2: 558152,	6,27	Genslyngning. Udlægning af groft materiale. Udskiftning af bundmateriale.

o8814_b	Lemvig Kommune. Flynder Å	Y2: 6260250 X1: 460411, Y1: 6259863, X2: 457728, Y2: 6256501, X3: 460411, Y3: 6259863, X4: 460740, Y4: 6260278, X5: 460420, Y5: 6259879, X6: 460411, Y6: 6259863	6,45	Fjernelse af fysiske spærringer.
o8815	Lemvig Kommune. Dybe Å/Sletdalsgrøft	X1: 445964, Y1: 6260119, X2: 447395, Y2: 6261322	2,21	Genslyngning. Udlægning af groft materiale.
o8816	Norrdjurs Kommune. Hevring Å - V. f. Tustrup - G	X1: 594908, Y1: 6261699, X2: 591543, Y2: 6260539	4,53	Udlægning af groft materiale. Udskiftning af bundmateriale.
o8819_a	Lemvig Kommune. Bæk ved Fabjerg Kirke	X1: 461107, Y1: 6260535, X2: 461470, Y2: 6261416, X3: 461470, Y3: 6261416, X4: 461652, Y4: 6262875, X5: 460446, Y5: 6263736, X6: 461470, Y6: 6261416	5,91	Genslyngning. Udlægning af groft materiale.
o8821_d	Viborg Kommune. Fiskbæk Å	X1: 515654, Y1: 6262168, X2: 516726, Y2: 6256685	7,06	Genslyngning. Udlægning af groft materiale.
o8823	Randers Kommune. Rismølle Bæk	X1: 568252, Y1: 6263378, X2: 565887, Y2: 6258923	6,22	Udlægning af groft materiale.
o8828	Randers Kommune. Kousted Å	X1: 563047, Y1: 6265144, X2: 560922, Y2: 6265907	2,89	Udskiftning af bundmateriale.
o8830	Norrdjurs Kommune. Treå - Dambrug - udløb	X1: 605165, Y1: 6262251, X2: 605014, Y2: 6263026, X3: 605014, Y3: 6263026, X4: 604890, Y4: 6263322, X5: 605014, Y5: 6263026, X6: 604784, Y6: 6264178, X7: 604371, Y7: 6264087, X8: 604784, Y8: 6264178, X9: 604784, Y9: 6264178, X10: 604377, Y10: 6266448	5,3	Udlægning af groft materiale. Udskiftning af bundmateriale.
o8831_b	Randers Kommune.	X1: 560925, Y1: 6265924,	11,27	Udlægning af groft materiale. Udlægning af groft materiale

	Kousted Å	X2: 553547, Y2: 6264025		samt træplantning. Fjernelse af fysiske spærringer.
o8833	Norrdjurs Kommune. Hevring Å - Hevring Vadbro -	X1: 590215, Y1: 6259703, X2: 586193, Y2: 6266639, X3: 590120, Y3: 6259897, X4: 590215, Y4: 6259703, X5: 591527, Y5: 6260478, X6: 590215, Y6: 6259703	14,92	Udlægning af groft materiale. Udskiftning af bundmateriale. Restaurering af hele ådale.
o8844	Norrdjurs Kommune. Ingerslev Å	X1: 580364, Y1: 6267121, X2: 583556, Y2: 6269514	4,26	Udlægning af groft materiale. Udskiftning af bundmateriale.
o8847_b	Viborg Kommune. Jordbro Å	X1: 507835, Y1: 6255174, X2: 509813, Y2: 6259623	5,81	Udlægning af groft materiale. Etablering af træer.
o8852	Randers Kommune. Øster Tørslev Å	X1: 572282, Y1: 6271472, X2: 574524, Y2: 6270148	3,53	Genslyngning. Udlægning af groft materiale.
o8857	Viborg Kommune. Skraavad Bæk	X1: 533003, Y1: 6275653, X2: 530846, Y2: 6269539	8,39	Udlægning af groft materiale. Etablering af træer.
o8861	Skive Kommune. Hagensmølle Bæk	X1: 501919, Y1: 6274698, X2: 502812, Y2: 6274108, X3: 501930, Y3: 6275052, X4: 501919, Y4: 6274698, X5: 500054, Y5: 6276987, X6: 501919, Y6: 6274698	5,72	Genslyngning. Udlægning af groft materiale. Etablering af sandfang.
o8871_a	Randers Kommune. Enslev bæk	X1: 569438, Y1: 6275805, X2: 569070, Y2: 6277593	2,51	Udskiftning af bundmateriale. Etablering af træer.
o8877_a	Viborg Kommune. Hvam Bæk	X1: 529255, Y1: 6281272, X2: 531934, Y2: 6280612	3,77	Udlægning af groft materiale.
o8877_c	Mariagerfjord Kommune. Døstrup Bæk	X1: 544088, Y1: 6283055, X2: 545741, Y2: 6283130	1,9	Fjernelse af fysiske spærringer.
o8877_l	Rebild Kommune. Torsdal Bæk	X1: 537750, Y1: 6282106, X2: 538696, Y2: 6284424, X3: 537750, Y3: 6282106, X4: 537961, Y4: 6282315, X5: 537161, Y5: 6282117, X6: 537750, Y6: 6282106	4,03	Udlægning af groft materiale.
o8882	Mariagerfjord Kommune.	X1: 573852, Y1: 6286130,	11,5	Udlægning af groft materiale. Fjernelse af fysiske spærringer.

	Glerup Bæk	X2: 571673, Y2: 6291074, X3: 571673, Y3: 6291074, X4: 567792, Y4: 6291792, X5: 571587, Y5: 6291415, X6: 571673, Y6: 6291074		
o8886	Vesthimmerland Kommune. Lerkenfeld Å	X1: 530604, Y1: 6288545, X2: 523217, Y2: 6287897	8,99	Genslyngning. Etablering af miniådal. Etablering af træer.
o8886_d	Vesthimmerland Kommune. Lerkenfeld Å	X1: 532412, Y1: 6288560, X2: 531711, Y2: 6288890, X3: 531711, Y3: 6288890, X4: 530604, Y4: 6288545, X5: 531713, Y5: 6288901, X6: 531711, Y6: 6288890	2,11	Fjernelse af fysiske spærringer.
o8886_f	Vesthimmerland Kommune. Lerkenfeld Å	X1: 523217, Y1: 6287897, X2: 522144, Y2: 6287067	1,74	Udlægning af groft materiale samt træplantning.
o8886_z	Rebild Kommune. Lerkenfeld Å	X1: 539249, Y1: 6290698, X2: 536870, Y2: 6292757	4,5	Udskiftning af bundmateriale.
o8893	Morsø Kommune. Solbjerg Å	X1: 482026, Y1: 6298852, X2: 481100, Y2: 6297946	1,33	Genslyngning. Udlægning af groft materiale. Hævning af vandløbsbunden. Åbning af rørlagte vandløbsstrækninger med efterfølgende hævning af bund og/eller genslyngning.
o8895_a	Vesthimmerland Kommune. Trend Å	X1: 519964, Y1: 6296382, X2: 519065, Y2: 6296658	1	Udskiftning af bundmateriale.
o8895_b	Vesthimmerland Kommune. Trend Å	X1: 519065, Y1: 6296658, X2: 512332, Y2: 6299337	9,55	Udlægning af groft materiale. Udskiftning af bundmateriale. Etablering af sandfang.
o8895_d	Vesthimmerland Kommune. Trend Å	X1: 523145, Y1: 6295414, X2: 522722, Y2: 6297433	2,53	Udlægning af groft materiale samt træplantning. Etablering af sandfang.
o8896_a	Thisted Kommune. Handrup Bæk	X1: 460241, Y1: 6296873, X2: 460772, Y2: 6293646	5,27	Genslyngning. Udlægning af groft materiale. Etablering af sandfang. Fjernelse af fysiske spærringer.
o8902	Thisted Kommune. Koustrup Å	X1: 465754, Y1: 6299459, X2: 471583, Y2: 6303583, X3: 471583, Y3: 6303583, X4: 471577, Y4: 6303590, X5: 471583, Y5: 6303583, X6: 472089, Y6: 6303520	10,79	Udlægning af groft materiale.

o8905_c	Vesthimmerland Kommune. Halkær Å	X1: 533426, Y1: 6297291, X2: 533991, Y2: 6301690	4,69	Hævning af vandløbsbunden. Restaurering af hele ådale.
o8905_i	Rebild Kommune. Sønderup Å	X1: 544099, Y1: 6293342, X2: 542853, Y2: 6295580	2,73	Etablering af træer.
o8905_l	Rebild Kommune. Sønderup Å	X1: 542853, Y1: 6295580, X2: 538001, Y2: 6295976	7,82	Etablering af træer.
o8907	Vesthimmerland Kommune. Bjørnsholm Å	X1: 522439, Y1: 6305226, X2: 518254, Y2: 6306702, X3: 517803, Y3: 6306460, X4: 518254, Y4: 6306702, X5: 518254, Y5: 6306702, X6: 518254, Y6: 6306714	6,88	Genslyngning. Udlægning af groft materiale. Udskiftning af bundmateriale.
o8909_b	Rebild Kommune. Skibsted-Lyngby Å	X1: 563248, Y1: 6302361, X2: 564380, Y2: 6307983	6,19	Udlægning af groft materiale.
o8911	Rebild Kommune. Lindborg Å	X1: 549779, Y1: 6298932, X2: 550330, Y2: 6299781, X3: 550330, Y3: 6299781, X4: 550498, Y4: 6299687, X5: 551485, Y5: 6301041, X6: 550330, Y6: 6299781, X7: 551485, Y7: 6301041, X8: 551459, Y8: 6300963, X9: 552548, Y9: 6301875, X10: 552429, Y10: 6301927, X11: 552429, Y11: 6301927, X12: 551485, Y12: 6301041, X13: 552508, Y13: 6303551, X14: 552500, Y14: 6303556, X15: 552500, Y15: 6303556, X16: 552429, Y16: 6301927, X17: 553318, Y17: 6305190, X18: 552500, Y18: 6303556, X19: 553300, Y19: 6305216, X20: 553318, Y20: 6305190,	11,87	Åbning af rørlagte vandløbsstrækninger med efterfølgende hævning af bund og/eller genslyngning.

		X21: 553277, Y21: 6305223, X22: 553300, Y22: 6305216, X23: 553291, Y23: 6305227, X24: 553300, Y24: 6305216, X25: 555437, Y25: 6305291, X26: 553318, Y26: 6305190		
o8911_c	Rebild Kommune. Otterup Mosegrøft	X1: 553768, Y1: 6301881, X2: 552508, Y2: 6303551	2,25	Genslyngning. Udlægning af groft materiale samt træplantning. Åbning af rørlagte vandløbsstrækninger med efterfølgende hævnning af bund og/eller genslyngning.
o8916	Thisted Kommune. Kastet Å	X1: 466103, Y1: 6305215, X2: 468650, Y2: 6305774, X3: 468650, Y3: 6305774, X4: 468658, Y4: 6305775, X5: 468650, Y5: 6305774, X6: 468652, Y6: 6306842	4,02	Etablering af sandfang.
o8923	Aalborg Kommune. Dybvad Å	X1: 526282, Y1: 6309171, X2: 525426, Y2: 6310282, X3: 525426, Y3: 6310282, X4: 524890, Y4: 6311231, X5: 525426, Y5: 6310282, X6: 525435, Y6: 6310283, X7: 524890, Y7: 6311231, X8: 524684, Y8: 6312555, X9: 524878, Y9: 6311232, X10: 524890, Y10: 6311231, X11: 524684, Y11: 6312555, X12: 524878, Y12: 6312547, X13: 524684, Y13: 6312555, X14: 524313, Y14: 6318935	11,39	Fjernelse af fysiske spærringer.
o8924	Aalborg Kommune. Vår Å	X1: 528013, Y1: 6314599, X2: 527881, Y2: 6319211	5,75	Genslyngning. Udlægning af groft materiale. Etablering af træer.
o8925	Aalborg Kommune. Munkebak	X1: 540777, Y1: 6319195, X2: 544455, Y2: 6319683	4,03	Udlægning af groft materiale samt træplantning.
o8931	Aalborg Kommune.	X1: 548836, Y1: 6319499,	6,36	Genslyngning. Udlægning af groft materiale. Udskiftning af

	Hasseri Å	X2: 547865, Y2: 6319087, X3: 548836, Y3: 6319499, X4: 551354, Y4: 6322563, X5: 548828, Y5: 6319509, X6: 548836, Y6: 6319499		bundmateriale.
o8932	Aalborg Kommune. Romdrup Å	X1: 563538, Y1: 6314649, X2: 563534, Y2: 6314648, X3: 563538, Y3: 6314649, X4: 563780, Y4: 6314115, X5: 563538, Y5: 6314649, X6: 562242, Y6: 6320458	7,59	Restaurering af hele ådale.
o8932_a	Aalborg Kommune. Landgrøft	X1: 562236, Y1: 6320450, X2: 559634, Y2: 6318128	4,81	Restaurering af hele ådale.
o8934	Aalborg Kommune.	X1: 552879, Y1: 6315958, X2: 552864, Y2: 6315951, X3: 552879, Y3: 6315958, X4: 552877, Y4: 6315949, X5: 554356, Y5: 6317678, X6: 554322, Y6: 6317816, X7: 554322, Y7: 6317816, X8: 552879, Y8: 6315958, X9: 554322, Y9: 6317816, X10: 556002, Y10: 6322048, X11: 556002, Y11: 6322048, X12: 556005, Y12: 6322050, X13: 556002, Y13: 6322048, X14: 556659, Y14: 6323186	9,88	Genslyngning. Udlægning af groft materiale. Etablering af træer. Restaurering af hele ådale. Fjernelse af fysiske spærringer.
o8934_c	Aalborg Kommune. Kærs Mølleå / Østerå	X1: 553644, Y1: 6315547, X2: 553357, Y2: 6315620, X3: 553357, Y3: 6315620, X4: 553345, Y4: 6312455, X5: 552877, Y5: 6315949, X6: 553357, Y6: 6315620	5,01	Genslyngning. Udlægning af groft materiale. Etablering af træer.
o8934_d	Aalborg Kommune.	X1: 552564, Y1: 6314471,	4,41	Genslyngning. Udlægning af groft materiale samt

	Godthåb Møllesø	X2: 552444, Y2: 6315349, X3: 552326, Y3: 6314568, X4: 552354, Y4: 6314978, X5: 552354, Y5: 6314978, X6: 550973, Y6: 6315123, X7: 552444, Y7: 6315349, X8: 552354, Y8: 6314978, X9: 552864, Y9: 6315951, X10: 552444, Y10: 6315349		træplantning.
o8937	Jammerbugt Kommune. Pallisvad Å	X1: 526057, Y1: 6321585, X2: 526143, Y2: 6324756	3,52	Udlægning af groft materiale. Etablering af træer. Etablering af sandfang.
o8939_a	Thisted Kommune. Storå	X1: 488008, Y1: 6319040, X2: 488478, Y2: 6318292, X3: 488008, Y3: 6319040, X4: 486778, Y4: 6319855, X5: 487951, Y5: 6319075, X6: 488008, Y6: 6319040, X7: 486778, Y7: 6319855, X8: 482088, Y8: 6324754, X9: 486790, Y9: 6319873, X10: 486778, Y10: 6319855, X11: 487304, Y11: 6319202, X12: 487973, Y12: 6319061, X13: 486781, Y13: 6319860	10,58	Genslyngning. Udlægning af groft materiale. Etablering af sandfang.
o8940	Jammerbugt Kommune. Ørebro Kanal	X1: 510354, Y1: 6319912, X2: 518776, Y2: 6326633	14,35	Udlægning af groft materiale. Etablering af træer. Etablering af sandfang.
o8952	Brønderslev- Dronninglund Kommune. Sørå	X1: 587212, Y1: 6337246, X2: 583585, Y2: 6335070	5,7	Udlægning af groft materiale. Udskiftning af bundmateriale.
o8953	Jammerbugt Kommune.	X1: 542794, Y1: 6338397, X2: 538880, Y2: 6337198	4,6	Udlægning af groft materiale samt træplantning.
o8957	Brønderslev- Dronninglund Kommune. Ry Å	X1: 552964, Y1: 6347036, X2: 559663, Y2: 6350290	10,05	Restaurering af hele ådale.
o8957_a	Jammerbugt Kommune.	X1: 547278, Y1: 6348272, X2: 544647, Y2: 6351287	5,37	Udlægning af groft materiale samt træplantning. Fjernelse af fysiske spærringer.

o8957_b	Brønderslev-Dronninglund Kommune. Ry Å	X1: 562972, Y1: 6340986, X2: 562764, Y2: 6341011, X3: 562764, Y3: 6341011, X4: 562765, Y4: 6341009, X5: 562764, Y5: 6341011, X6: 547278, Y6: 6348272	19,26	Etablering af sandfang.
o8957_i	Brønderslev-Dronninglund Kommune. Klavsholm Å	X1: 562765, Y1: 6341009, X2: 569081, Y2: 6337257	7,81	Genslyngning. Udlægning af groft materiale.
o8959	Frederikshavn Kommune. Voer Å	X1: 573209, Y1: 6355692, X2: 579362, Y2: 6347576	16,24	Genslyngning. Etablering af miniådal.
o8962	Frederikshavn Kommune. Sæby Å	X1: 580329, Y1: 6356524, X2: 580737, Y2: 6356427, X3: 580329, Y3: 6356524, X4: 583851, Y4: 6355328, X5: 580528, Y5: 6357088, X6: 580329, Y6: 6356524	7,87	Udlægning af groft materiale samt træplantning.
o8968	Frederikshavn Kommune, Hjørring Kommune.	X1: 585087, Y1: 6370681, X2: 581881, Y2: 6369286	7,3	Fjernelse af fysiske spærringer.
o8968_c	Frederikshavn Kommune. Elling Å	X1: 581487, Y1: 6367577, X2: 581565, Y2: 6368563	1,31	Udlægning af groft materiale.
o8968_e	Frederikshavn Kommune. Elling Å	X1: 580209, Y1: 6363784, X2: 581855, Y2: 6366733	6,5	Udlægning af groft materiale.
o8969	Hjørring Kommune. Uggerby Å	X1: 565385, Y1: 6357584, X2: 564507, Y2: 6368443	12,97	Udlægning af groft materiale. Etablering af træer.
o8969_a	Hjørring Kommune. Uggerby Å	X1: 575854, Y1: 6374551, X2: 568776, Y2: 6383926	22,36	Fjernelse af fysiske spærringer.
o8969_d	Hjørring Kommune. Mellembæk	X1: 572419, Y1: 6370878, X2: 576095, Y2: 6373747	6,97	Udlægning af groft materiale. Etablering af træer.
o8969_e	Hjørring Kommune. Uggerby Å	X1: 569170, Y1: 6368594, X2: 572458, Y2: 6370201	4,23	Udlægning af groft materiale. Etablering af træer.
o8969_f	Hjørring Kommune. Uggerby Å	X1: 564507, Y1: 6368443, X2: 569170, Y2: 6368594	5,54	Udlægning af groft materiale. Etablering af træer.
o8970	Hjørring Kommune. Liver Å	X1: 552771, Y1: 6362584, X2: 552771, Y2: 6362589, X3:	14,2	Udlægning af groft materiale. Etablering af træer.

		552771, Y3: 6362589, X4: 554826, Y4: 6371149, X5: 552771, Y5: 6362589, X6: 550842, Y6: 6362255		
o8970_a	Hjørring Kommune. Liver Å	X1: 560172, Y1: 6374456, X2: 553719, Y2: 6375400	9,1	Udlægning af groft materiale. Etablering af træer.
o8970_b	Hjørring Kommune. Dalsgårde Bæk	X1: 554826, Y1: 6371149, X2: 554534, Y2: 6373374	2,9	Udlægning af groft materiale. Etablering af træer.
o8970_c	Hjørring Kommune. Liver Å	X1: 554534, Y1: 6373374, X2: 553033, Y2: 6377012	5,34	Udlægning af groft materiale. Etablering af træer.
o8970_d	Hjørring Kommune. Hæstrup Møllebæk	X1: 559101, Y1: 6364680, X2: 555756, Y2: 6366492	4,43	Udlægning af groft materiale. Etablering af træer.
o8970_e	Hjørring Kommune. Liver Å	X1: 555057, Y1: 6356553, X2: 552771, Y2: 6362584	7,17	Udlægning af groft materiale. Etablering af træer.
o8970_f	Hjørring Kommune. Rakkeby Å	X1: 554056, Y1: 6363513, X2: 554990, Y2: 6362048	1,85	Udlægning af groft materiale. Etablering af træer.
o8971	Frederikshavn Kommune, Hjørring Kommune. Knasborg Å	X1: 578723, Y1: 6379398, X2: 579010, Y2: 6381684	2,57	Etablering af træer.
o8989_x	Esbjerg Kommune. Hjortvad Å	X1: 485976, Y1: 6131955, X2: 488155, Y2: 6133193, X3: 488155, Y3: 6133193, X4: 488312, Y4: 6133200, X5: 487976, Y5: 6133604, X6: 488155, Y6: 6133193	3,32	Etablering af okkeranlæg.
o9004_a	Middelfart Kommune. Stor Å	X1: 562867, Y1: 6149881, X2: 562056, Y2: 6148780	1,47	Udlægning af groft materiale.
o9044	Hjørring Kommune. Uggerby Å	X1: 576037, Y1: 6373845, X2: 576037, Y2: 6373845, X3: 576037, Y3: 6373845, X4: 576060, Y4: 6373956, X5: 576087, Y5: 6373744	0,37	Fjernelse af fysiske spærringer.
o9287	Vejle Kommune. Svinkær Bæk	X1: 515903, Y1: 6167755, X2: 516178, Y2: 6167131	0,76	Hævning af vandløbsbunden.
o9419	Favrskov	X1: 560811,	3,7	Fjernelse af fysiske spærringer.

	Kommune, Århus Kommune. Lilleå - Udspring- Møllehus	Y1: 6230595, X2: 563319, Y2: 6231279, X3: 563745, Y3: 6231247, X4: 563319, Y4: 6231279, X5: 563072, Y5: 6231528, X6: 563319, Y6: 6231279		
09455	Syddjurs Kommune. Hoed Å - Udspring - NV. f. Ba	X1: 611758, Y1: 6243443, X2: 610674, Y2: 6243911, X3: 610674, Y3: 6243911, X4: 609087, Y4: 6244524, X5: 610883, Y5: 6244186, X6: 610674, Y6: 6243911	3,5	Fjernelse af fysiske spærringer.
09481_y	Holstebro Kommune. Hellegård Å	X1: 485335, Y1: 6251617, X2: 485058, Y2: 6252720	1,4	Fjernelse af fysiske spærringer.
09571_x	Randers Kommune. Fuglsø Bæk	X1: 572808, Y1: 6280661, X2: 573159, Y2: 6282913, X3: 573275, Y3: 6281458, X4: 573726, Y4: 6281485	3,08	Åbning af rørlagte vandløbsstrækninger med efterfølgende hævning af bund og/eller genslyngning.
09981	Aabenraa Kommune.	X1: 527288, Y1: 6097559, X2: 524664, Y2: 6097311	3,18	Udlægning af groft materiale.
09984	Aabenraa Kommune.	X1: 522693, Y1: 6101035, X2: 523430, Y2: 6100835	1,11	Udlægning af groft materiale.
09998	Nyborg Kommune. Bredemoseren den	X1: 610401, Y1: 6115362, X2: 609720, Y2: 6116747	2,13	Udlægning af groft materiale. Etablering af træer.
ode_1.12 _2619	Middelfart Kommune. Harndrup- Fjellerup Å	X1: 564659, Y1: 6146399, X2: 564352, Y2: 6147081	1,06	Udlægning af groft materiale.
ode_1.12 _506	Nordfyns Kommune. Stor Å	X1: 566018, Y1: 6148842, X2: 564320, Y2: 6148081	2,69	Udlægning af groft materiale.
ode_1.12 _618	Middelfart Kommune. Harndrup- Fjellerup Å	X1: 564352, Y1: 6147081, X2: 564320, Y2: 6148081	1,27	Udlægning af groft materiale.
ode_1.12 _620	Middelfart Kommune. Harndrup- Fjellerup Å	X1: 564837, Y1: 6144448, X2: 564739, Y2: 6146217	1,92	Udlægning af groft materiale. Etablering af træer. Etablering af sandfang. Fjernelse af fysiske spærringer.
ode_1.12 _622	Middelfart Kommune. Harndrup- Fjellerup Å	X1: 564971, Y1: 6144155, X2: 564830, Y2: 6144370	0,3	Udlægning af groft materiale.
ode_1.12	Nordfyns	X1: 575916,	2,92	Udskiftning af bundmateriale.

_720	Kommune. Kragelund Møllebæk	Y1: 6157829, X2: 574978, Y2: 6159720		Etablering af sandfang.
ode_1.12 _721	Nordfyns Kommune. Kragelund Møllebæk	X1: 576138, Y1: 6157017, X2: 575916, Y2: 6157829	0,89	Udskiftning af bundmateriale.
ode_1.12 _722	Nordfyns Kommune. Kragelund Møllebæk	X1: 576138, Y1: 6157017, X2: 577531, Y2: 6155352	2,83	Udskiftning af bundmateriale. Etablering af træer. Etablering af sandfang.
ode_1.12 _791	Assens Kommune. Frederikshave afløbet	X1: 563279, Y1: 6120605, X2: 563492, Y2: 6120361	0,39	Udlægning af groft materiale.
ode_1.13 _877	Odense Kommune. Limrenden	X1: 580470, Y1: 6140066, X2: 580433, Y2: 6140193, X3: 580161, Y3: 6140305, X4: 580433, Y4: 6140193, X5: 581005, Y5: 6140460, X6: 580998, Y6: 6140460, X7: 580998, Y7: 6140460, X8: 580952, Y8: 6140359, X9: 580998, Y9: 6140460, X10: 580433, Y10: 6140193	1,32	Fjernelse af fysiske spærringer.
ode_1.13 _959	Nordfyns Kommune. Margårds Mølle Å	X1: 578842, Y1: 6146333, X2: 579566, Y2: 6144852	2,47	Udskiftning af bundmateriale. Etablering af sandfang.
ode_1.13 _960	Nordfyns Kommune. Margårds Mølle Å	X1: 578842, Y1: 6146333, X2: 577613, Y2: 6147551	2,62	Udskiftning af bundmateriale. Etablering af sandfang.
ode_1.13 _961	Nordfyns Kommune. Margårds Mølle Å	X1: 576890, Y1: 6148448, X2: 577613, Y2: 6147551	1,5	Udskiftning af bundmateriale.
ode_1.13 _962	Nordfyns Kommune. Margårds Mølle Å	X1: 576890, Y1: 6148448, X2: 576296, Y2: 6148064	0,95	Udskiftning af bundmateriale. Etablering af sandfang.
rib_1.10. 00493	Varde Kommune. Alslev Å	X1: 472083, Y1: 6157622, X2: 474881, Y2: 6158568	3,16	Udlægning af groft materiale.
rib_1.10. 00504	Esbjerg Kommune, Varde Kommune.	X1: 472083, Y1: 6157622, X2: 472560, Y2: 6157291	0,58	Udlægning af groft materiale.
rib_1.10. 00505	Esbjerg Kommune, Varde Kommune.	X1: 472560, Y1: 6157291, X2: 474009, Y2: 6155994	2,14	Udlægning af groft materiale.
rib_1.10. 00594	Varde Kommune.	X1: 472070, Y1: 6175737, X2: 471322, Y2: 6174402	1,62	Udlægning af groft materiale.
rib_1.10.	Varde	X1: 472426,	1,78	Udlægning af groft materiale.

00595	Kommune.	Y1: 6176939, X2: 472070, Y2: 6175737		
rib_1.10. 01119	Esbjerg Kommune.	X1: 480442, Y1: 6152209, X2: 481407, Y2: 6151360	1,62	Udskiftning af bundmateriale.
rib_1.10. 01138	Esbjerg Kommune, Varde Kommune.	X1: 482737, Y1: 6155390, X2: 483258, Y2: 6154814	0,86	Udlægning af groft materiale.
rib_1.10. 01185	Vejen Kommune.	X1: 485585, Y1: 6157288, X2: 487307, Y2: 6158186	2,05	Genslyngning.
rib_1.10. 01186	Vejen Kommune.	X1: 487307, Y1: 6158186, X2: 487852, Y2: 6158129	0,66	Genslyngning.
rib_1.10. 01187	Vejen Kommune.	X1: 487852, Y1: 6158129, X2: 488509, Y2: 6158082	0,72	Genslyngning. Etablering af okkeranlæg.
rib_1.10. 01562	Vejen Kommune.	X1: 493138, Y1: 6141206, X2: 492064, Y2: 6140496	1,51	Udlægning af groft materiale.
rib_1.10. 01564	Vejen Kommune.	X1: 494886, Y1: 6142524, X2: 493138, Y2: 6141206	2,96	Udskiftning af bundmateriale.
rib_1.10. 02196	Vejen Kommune.	X1: 499432, Y1: 6139138, X2: 498453, Y2: 6139790	1,21	Udlægning af groft materiale.
rib_1.10. 02201	Vejen Kommune.	X1: 501044, Y1: 6140901, X2: 499452, Y2: 6140817	1,63	Udlægning af groft materiale.
rib_1.10. 02561	Haderslev Kommune.	X1: 517993, Y1: 6113594, X2: 516087, Y2: 6114715	2,5	Udlægning af groft materiale samt træplantning. Udskiftning af bundmateriale. Etablering af sandfang.
rib_1.10. 02562	Haderslev Kommune.	X1: 520039, Y1: 6113521, X2: 517993, Y2: 6113594	2,26	Udlægning af groft materiale samt træplantning. Udskiftning af bundmateriale. Etablering af sandfang.
rib_1.10. 02608	Tønder Kommune.	X1: 494161, Y1: 6116391, X2: 490740, Y2: 6115637	4,11	Udlægning af groft materiale. Udskiftning af bundmateriale.
rib_1.11. 02177	Kolding Kommune. Binderup Mølleå	X1: 537552, Y1: 6146440, X2: 538656, Y2: 6145497	1,74	Genslyngning. Udlægning af groft materiale samt træplantning. Etablering af sandfang.
rib_1.11. 02181	Kolding Kommune. Binderup Mølleå	X1: 533490, Y1: 6142643, X2: 534695, Y2: 6144002	2,04	Genslyngning. Udlægning af groft materiale.
rib_1.11. 02846	Sønderborg Kommune.	X1: 534586, Y1: 6085641, X2: 535551, Y2: 6085575	2,46	Fjernelse af fysiske spærringer.
rib_1.11. 02920	Sønderborg Kommune.	X1: 557807, Y1: 6095584, X2: 557712, Y2: 6095477	0,16	Fjernelse af fysiske spærringer.

rin_1.2_00446	Lemvig Kommune. Fald Å/Klostermølle Å/Træl	X1: 465776, Y1: 6263402, X2: 466391, Y2: 6263699	0,75	Restaurering af hele ådale.
rin_1.2_00447	Lemvig Kommune. Fald Å/Klostermølle Å/Træl	X1: 464996, Y1: 6263889, X2: 464702, Y2: 6264236	0,51	Restaurering af hele ådale.
rin_1.2_10446	Lemvig Kommune. Fald Å/Klostermølle Å/Træl	X1: 465776, Y1: 6263402, X2: 464996, Y2: 6263889	1,4	Restaurering af hele ådale.
rin_1.4_00361	Lemvig Kommune. Fåremølle Å	X1: 456343, Y1: 6261079, X2: 454077, Y2: 6258535	3,78	Genslyngning. Udlægning af groft materiale samt træplantning.
rin_1.8_00210	Ringkøbing-Skjern Kommune. Sandsig Bæk	X1: 483330, Y1: 6212586, X2: 481592, Y2: 6213477	2,09	Åbning af rørlagte vandløbsstrækninger med efterfølgende hævning af bund og/eller genslyngning.
t220	Århus Kommune. Lille Fulden Bæk	X1: 577085, Y1: 6215497, X2: 577122, Y2: 6215780	0,32	Udlægning af groft materiale.
u39_x	Svendborg Kommune. Hellegården	X1: 600553, Y1: 6100582, X2: 600575, Y2: 6101972	1,59	Åbning af rørlagte vandløbsstrækninger med efterfølgende hævning af bund og/eller genslyngning. Fjernelse af fysiske spærringer.
u463	Thisted Kommune. Brødkær Grøft	X1: 467952, Y1: 6295104, X2: 468641, Y2: 6294784	0,84	Åbning af rørlagte vandløbsstrækninger med smårestaurering.
aal1.1.03 62	Frederikshavn Kommune. Sæby Å	X1: 579531, Y1: 6357805, X2: 580528, Y2: 6357088	2,15	Udlægning af groft materiale samt træplantning.
aal1.1.03 63	Frederikshavn Kommune. Sæby Å	X1: 578239, Y1: 6357711, X2: 579531, Y2: 6357805	1,73	Udlægning af groft materiale samt træplantning.
aal1.1.03 64	Frederikshavn Kommune. Sæby Å	X1: 578239, Y1: 6357711, X2: 577471, Y2: 6358728	1,4	Udlægning af groft materiale.
aal1.1.03 65	Frederikshavn Kommune. Sæby Å	X1: 577471, Y1: 6358728, X2: 576707, Y2: 6359202	0,96	Udlægning af groft materiale.
aal1.1.04 14	Frederikshavn Kommune. Vang Løgten Bæk	X1: 579065, Y1: 6358615, X2: 579195, Y2: 6358062	0,6	Udlægning af groft materiale samt træplantning.
aal1.1.04 15	Frederikshavn Kommune. Vang Løgten Bæk	X1: 579350, Y1: 6359901, X2: 579065, Y2: 6358615, X3: 579350, Y3: 6359901, X4: 579366, Y4: 6359887, X5: 579371, Y5: 6360051, X6: 579350, Y6: 6359901	1,77	Udlægning af groft materiale samt træplantning. Etablering af miniådal.

aal1.1.04 16	Frederikshavn Kommune.	X1: 577706, Y1: 6356933, X2: 578239, Y2: 6357711	1,09	Udlægning af groft materiale samt træplantning.
aal1.1.04 17	Frederikshavn Kommune.	X1: 576958, Y1: 6357260, X2: 577706, Y2: 6356933	0,87	Udlægning af groft materiale samt træplantning.
aal1.1.04 93	Hjørring Kommune. Gøggård Bæk	X1: 568217, Y1: 6379700, X2: 568577, Y2: 6377824	2,41	Udlægning af groft materiale.
aal1.1.04 94	Hjørring Kommune. Gøggård Bæk	X1: 568577, Y1: 6377824, X2: 568727, Y2: 6376408	1,52	Udlægning af groft materiale.
aal1.1.04 95	Hjørring Kommune.	X1: 567576, Y1: 6375148, X2: 568727, Y2: 6376408	1,86	Udlægning af groft materiale. Etablering af træer.
aal1.1.04 96	Hjørring Kommune.	X1: 566604, Y1: 6373566, X2: 567576, Y2: 6375148	2,36	Udlægning af groft materiale. Etablering af træer.
aal1.1.06 29	Hjørring Kommune. Rakkeby Å	X1: 556955, Y1: 6360356, X2: 554990, Y2: 6362048, X3: 555757, Y3: 6361001	2,78	Udlægning af groft materiale. Etablering af træer.
aal1.1.06 30	Hjørring Kommune. Rakkeby Å	X1: 558259, Y1: 6358790, X2: 556955, Y2: 6360356, X3: 557623, Y3: 6359625	2,19	Udlægning af groft materiale. Etablering af træer.
aal1.1.06 31	Hjørring Kommune. Rakkeby Å	X1: 559972, Y1: 6357246, X2: 558259, Y2: 6358790, X3: 558551, Y3: 6358335	2,57	Etablering af træer.
aal1.1.06 35	Hjørring Kommune. Holme Bæk	X1: 554990, Y1: 6362048, X2: 559297, Y2: 6360458, X3: 557268, Y3: 6361287	4,97	Udlægning af groft materiale. Etablering af træer.
aal1.1.06 44	Hjørring Kommune. Hundelev Å	X1: 549704, Y1: 6364608, X2: 549721, Y2: 6366732	2,41	Etablering af træer.
aal1.1.08 27	Hjørring Kommune. Hundelev Å	X1: 550842, Y1: 6362255, X2: 549704, Y2: 6364608	3,02	Etablering af træer.
aal1.1.08 70	Frederikshavn Kommune.	X1: 584998, Y1: 6361695, X2: 584959, Y2: 6362863, X3: 584959, Y3: 6362863, X4: 584165, Y4: 6362849, X5: 585251, Y5: 6363338, X6: 584959, Y6: 6362863	3,23	Etablering af miniådal.

aal1.1.36 04n	Frederikshavn Kommune.	X1: 582713, Y1: 6361754, X2: 583734, Y2: 6364190	3,68	Etablering af miniådal.
aal1.2.08 32	Brønderslev- Dronninglund Kommune. Østerå	X1: 562116, Y1: 6350172, X2: 563902, Y2: 6350682	2,08	Udskiftning af bundmateriale. Etablering af træer.
aal1.2.09 74	Brønderslev- Dronninglund Kommune. Nørreå	X1: 564828, Y1: 6347105, X2: 563426, Y2: 6347056	1,6	Udskiftning af bundmateriale. Etablering af træer.
aal1.2.21 46	Rebild Kommune. Nørager Bæk	X1: 537146, Y1: 6286251, X2: 536317, Y2: 6286770	1,02	Genslyngning. Udlægning af groft materiale.
aal1.2.22 44n	Rebild Kommune. Skårup Bæk	X1: 544230, Y1: 6291760, X2: 544465, Y2: 6291758	0,24	Genslyngning. Udlægning af groft materiale samt træplantning.
aal1.2.22 44n2	Rebild Kommune. Skårup Bæk	X1: 544596, Y1: 6291649, X2: 544465, Y2: 6291758	0,19	Genslyngning. Udlægning af groft materiale.
aal1.2.23 49	Rebild Kommune. Nørager Bæk	X1: 538099, Y1: 6285638, X2: 537146, Y2: 6286251	1,88	Udlægning af groft materiale.
aal1.2.30 39	Rebild Kommune, Aalborg Kommune. Godthåb Møllesø	X1: 549452, Y1: 6313173, X2: 549309, Y2: 6311640	2,1	Udlægning af groft materiale.
aal1.2.30 41	Rebild Kommune. Godthåb Møllesø	X1: 548691, Y1: 6310879, X2: 547751, Y2: 6309686	1,71	Genslyngning. Udlægning af groft materiale samt træplantning.
aal1.2.30 42	Rebild Kommune. Godthåb Møllesø	X1: 547751, Y1: 6309686, X2: 547974, Y2: 6307759	2,54	Genslyngning. Udlægning af groft materiale samt træplantning.
aal1.3.00 34	Mariagerfjord Kommune, Randers Kommune. Kjellerup sø	X1: 559884, Y1: 6272584, X2: 563097, Y2: 6273420	3,7	Fjernelse af fysiske spærringer.
o8569y	Vejle Kommune. Karstoft Å	X1: 513047, Y1: 6189286, X2: 506203, Y2: 6192325	8,37	Genslyngning. Udlægning af groft materiale samt træplantning. Etablering af miniådal.

2. Søer

Foranstaltninger til opfyldelse af miljømål for søer som fastsat i bilag 1 til bekendtgørelse om miljømål omfatter restaureringer og reduktion af fosfortilførsel gennem etablering af vådområder samt begrænsning af forurening fra punktkilder som specificeret i afsnit 5.

Søer, som skal restaureres, fremgår af tabel 2. I tabellen identificeres den enkelte sø ved søens nummer, beliggenhedskommune, eventuelle navn, koordinater og areal. Ved indtastning af søens nummer i Miljø-GIS, hvortil der er adgang fra Naturstyrelsens hjemmeside, er det muligt at se beliggenheden på et kort.

Det bemærkes, at sørestauring skal gennemføres med henblik på at sikre målopfyldelse i hele søen. Det er herved dog ikke nødvendigvis en forudsætning, at foranstaltningen gennemføres i hele søen. Dette beror på en konkret vurdering.

Sørestauringer gennemføres af kommunerne efter regler fastsat i vandløbsloven.

Tabel 2. Sørestauringer.

Nummer	Kommune og navn	Koordinater	Areal (ha)
5	Frederikshavn Kommune. Dybvad Sø	X1: 582516, Y1: 6348508	5
179	Assens Kommune. Søholm Sø	X1: 571916, Y1: 6125997	26,45
462	Silkeborg Kommune. Engetved Sø	X1: 534653, Y1: 6212701	5,05
491	Silkeborg Kommune. Lyngsø	X1: 533775, Y1: 6223881	9,66
578	Syddjurs Kommune. Vallum Sø	X1: 594439, Y1: 6249792	12,35
593	Ikast-Brande Kommune. Ejstrup Sø	X1: 517471, Y1: 6205328	40,24

Reduktion af fosfortilførsel til søer skal ske gennem etablering af vådområder i hovedvandoplande. I tabel 3 er angivet de enkelte hovedvandoplande i vandområdedistriktet samt den reduktion af tilførsel af fosfor til søer, som etablering af vådområder i hovedvandoplandet som minimum skal sikre. Hovedvandoplandene og afgrænsningen heraf kan ses på et kort i Miljø-GIS, hvortil der er adgang fra Naturstyrelsens hjemmeside.

Foranstaltningerne gennemføres af Naturstyrelsen under eventuel inddragelse af kommuner efter regler fastsat i vandløbsloven.

Tabel 3. Reduktion af fosfortilførsel til søer inden for hovedvandoplande gennem etablering af vådområder.

Hovedvandopland	Reduktion af fosfortilførsel (kg P/år)
1.2 Limfjorden	min. 1720
1.5 Randers Fjord	min. 1100
1.7 Århus Bugt	min. 80
1.8 Ringkøbing Fjord	min. 60
1.9 Horsens Fjord	min. 360
1.10 Vadehavet	min. 250
1.11 Lillebælt/Jylland	min. 510

3. Kystvande

Foranstaltninger til opfyldelse af miljømål for kystvande som fastsat i bilag 1 til bekendtgørelse om miljømål omfatter reduktion af kvælstoftilførsel fra hovedvandoplande til kystvande gennem etablering af vådområder samt begrænsning af forurening fra punktkilder som specificeret i afsnit 5.

Reduktion af kvælstoftilførsel til kystvande skal ske gennem etablering af vådområder i hovedvandoplandene. I tabel 4 er angivet de enkelte hovedvandoplande i vandområdedistriktet samt den reduktion af kvælstoftilførsel til kystvande, som etablering af vådområder i hovedvandoplandet cirka skal sikre. Hovedvandoplandene og afgrænsningen heraf kan ses på et kort i Miljø-GIS, hvortil der er adgang fra Naturstyrelsens hjemmeside.

Foranstaltningerne gennemføres af Naturstyrelsen under eventuel inddragelse af kommuner efter regler fastsat i vandløbsloven.

Tabel 4. Reduktion af kvælstoftilførsel fra hovedvandoplande til kystvande gennem etablering af vådområder.

Hovedvandopland	Reduktion af kvælstoftilførsel (ton N/år)
1.2 Limfjorden	ca. 305
1.3 Mariager Fjord	ca. 24
1.4 Nissum Fjord	ca. 53
1.5 Randers Fjord	ca. 119
1.8 Ringkøbing Fjord	ca. 183
1.9 Horsens Fjord	ca. 74
1.10 Vadehavet	ca. 24
1.11 Lillebælt/Jylland	ca. 209
1.12 Lillebælt/Fyn	ca. 55
1.13 Odense Fjord	ca. 72
1.14 Storebælt	ca. 5
1.15 Det Sydfynske Øhav	ca. 7

4. Kunstige og stærkt modificerede overfladevandområder

Foranstaltninger til opfyldelse af miljømål for kunstige og stærkt modificerede overfladevandområder som fastsat i bilag 1 til bekendtgørelse om miljømål omfatter restaureringer m.v. samt foranstaltninger til reduktion af fosfortilførsel gennem etablering af vådområder som specificeret i afsnit 2, reduktion af kvælstofafstrømning gennem etablering af vådområder som specificeret i afsnit 3 samt begrænsning af forurening fra punktkilder som specificeret i afsnit 5.

Kunstige og stærkt modificerede overfladevandområder, som skal restaureres, fremgår af tabel 5. I tabellen identificeres det enkelte kunstige eller stærkt modificerede overfladevandområde ved nummer, beliggenhedskommune, eventuelle navn, afgrænsende koordinater og længde eller areal. Foranstaltningen eller foranstaltningerne, som skal gennemføres i forhold til det kunstige eller stærkt modificerede overfladevandområde er anført i kolonnen længst til højre. Ved indtastning af det kunstige eller stærkt modificerede overfladevandområdes nummer i Miljø-GIS, hvortil der er adgang fra Naturstyrelsens hjemmeside, er det muligt at se beliggenheden på et kort.

Foranstaltningerne gennemføres af kommunerne efter regler fastsat i vandløbsloven og bekendtgørelse om vandløbsregulering og -restaurering eller okkerloven.

Tabel 5. Restaureringer m.v. af kunstige og stærkt modificerede overfladevandområder.

Nummer	Kommune(r) og navn	Afgrænsende koordinater	Længde (km)	Foranstaltning(er)
01266		X1: 534357, Y1: 6293939, X2: 533343, Y2: 6295282	1.93	Åbning af rørlagte vandløbsstrækninger med efterfølgende hævning af bund og/eller genslyngning.
01479		X1: 483280, Y1: 6126507, X2: 487001, Y2: 6124251	5.52	Etablering af okkeranlæg.
01663		X1: 582294, Y1: 6104660, X2: 582078, Y2: 6104190	0,52	Åbning af rørlagte vandløbsstrækninger med efterfølgende hævning af bund og/eller genslyngning.
02322_x	Hvolbæk - Skimmebjerg - Stenh	X1: 562847, Y1: 6207748, X2: 562384, Y2: 6207830, X3: 562847, Y3: 6207748, X4: 564204, Y4: 6207922, X5: 563085, Y5: 6208056, X6: 562847, Y6: 6207748, X7: 564241, Y7: 6208100, X8: 564204, Y8: 6207922, X9: 564496, Y9: 6208132, X10: 564204, Y10: 6207922	3,2	Åbning af rørlagte vandløbsstrækninger med efterfølgende hævning af bund og/eller genslyngning.
02341	Fiskbæk	X1: 574515, Y1: 6209488, X2: 573983, Y2: 6210558	1.37	Åbning af rørlagte vandløbsstrækninger med efterfølgende hævning af bund og/eller genslyngning.
02356	Enghave Bæk	X1: 578061, Y1: 6211566, X2: 579197, Y2: 6211337	1.31	Åbning af rørlagte vandløbsstrækninger med efterfølgende hævning af bund og/eller genslyngning.
02378	Gammel Rye Bæk	X1: 543930, Y1: 6212640, X2: 543292, Y2: 6214403	1.97	Genslyngning. Udlægning af groft materiale.
0239		X1: 489614, Y1: 6140681, X2: 492322, Y2: 6141488	3.01	Genslyngning.
0248_y	Siig Bæk	X1: 487953, Y1: 6142328, X2: 489529, Y2: 6141438	2.96	Udlægning af groft materiale.
02899	Hørbylund Møllebæk	X1: 581195, Y1: 6359307, X2: 580946, Y2: 6359900	0,71	Åbning af rørlagte vandløbsstrækninger med efterfølgende hævning af bund og/eller genslyngning.
0290	Afløb fra Maderup Mose	X1: 571943, Y1: 6150304, X2: 571875, Y2: 6149627	0,80	Udskiftning af bundmateriale.
0307	Bjerregårdsgroften	X1: 482786, Y1: 6153768, X2: 483543, Y2: 6153474	0,95	Udlægning af groft materiale.
03192_a	Odense Å	X1: 586332,	2.60	Restaurering af hele ådale.

		Y1: 6134532, X2: 586371, Y2: 6134475, X3: 586332, Y3: 6134532, X4: 585912, Y4: 6134504, X5: 586332, Y5: 6134532, X6: 587410, Y6: 6135933		
0376	Borlev Bæk	X1: 524730, Y1: 6163373, X2: 525836, Y2: 6163762	1.40	Udlægning af groft materiale.
0516_a	Gammelby Bæk	X1: 510773, Y1: 6185142, X2: 512528, Y2: 6185705, X3: 510764, Y3: 6185143, X4: 510773, Y4: 6185142, X5: 511499, Y5: 6185881, X6: 510773, Y6: 6185142	3.42	Udlægning af groft materiale. Etablering af træer.
0566_a	Ellemose Grøft	X1: 568902, Y1: 6195236, X2: 569095, Y2: 6196612	1.50	Fjernelse af fysiske spærringer.
06027_x	Møgeleng Bæk	X1: 558130, Y1: 6218810, X2: 558012, Y2: 6219786, X3: 558746, Y3: 6219486, X4: 558485, Y4: 6220370, X5: 558443, Y5: 6220234, X6: 558485, Y6: 6220370, X7: 558485, Y7: 6220370, X8: 560066, Y8: 6220922	4.33	Åbning af rørlagte vandløbsstrækninger med smårestauration.
0638	Ringkloster Å - Hedemølle -	X1: 562031, Y1: 6204535, X2: 561533, Y2: 6204657	0,55	Udlægning af groft materiale.
ode_1.12_621		X1: 564830, Y1: 6144370, X2: 564837, Y2: 6144448	0,08	Åbning af rørlagte vandløbsstrækninger med efterfølgende hævning af bund og/eller genslyngning.
ode_1.13_1188	Limrenden	X1: 579905, Y1: 6140164, X2: 579905, Y2: 6140140	0,03	Fjernelse af fysiske spærringer.
rib_1.10.02602		X1: 495245, Y1: 6118099, X2: 492203, Y2: 6116913	3.66	Åbning af rørlagte vandløbsstrækninger med smårestauration.

5. Punktkilder

Foranstaltninger til begrænsning af forurening fra punktkilder gennemføres over for regnbetingede udløb, renseanlæg og spredt bebyggelse.

Regnbetingede udløb

For en række vandforekomster skal gennemføres foranstaltninger over for tilledning af spildevand fra regnbetingede udløb fra fælleskloakerede områder med henblik opfyldelse af miljømål som fastsat i bilag 1 til bekendtgørelse om miljømål. I tabel 6 er angivet de vandforekomster, for hvilke tilsynsmyndigheden skal sikre, at sådanne foranstaltninger gennemføres. Vandforekomsterne er identificeret ved nummer, eventuelt navn, afgrænsende koordinater og længde. Ved indtastning af vandforekomstens nummer i MiljøGIS, hvortil der er adgang fra Naturstyrelsens hjemmeside, er det muligt at se beliggenheden på et kort.

For de regnbetingede udløb fra fælleskloakerede områder til vandforekomsterne i tabel 6, som er omfattet af vandplanen for første planperiode (2009-2015), skal foranstaltninger, som i omfang svarer til 40 % af den samlede indsats over for disse udløb, være gennemført senest 30. oktober 2016.

Foranstaltningerne over for regnbetingede udløb skal gennemføres af tilsynsmyndigheden gennem regler fastsat i miljøbeskyttelsesloven.

Tabel 6. Vandforekomster som kræver foranstaltninger over for regnbetingede udløb.

Nummer	Navn	Afgrænsende koordinater	Længde (km)
1.5.a-0230-010	Gml. Volkmølle Bæk	X1: 570802, Y1: 6256598, X2: 570635, Y2: 6256453	0,23
1.5.b-0450-010	Tendrup Bæk	X1: 580872, Y1: 6241071, X2: 581164, Y2: 6241477	0,63
1.5.b-0575-010	Halling Bæk	X1: 573419, Y1: 6242983, X2: 574070, Y2: 6242820	0,77
1.5.c-0005-090	Lilleå - Brændmosegrøft - L	X1: 566225, Y1: 6233891, X2: 565756, Y2: 6235162	1,6
1.5.c-0005-100	Lilleå - Brændmosegrøft - L	X1: 566602, Y1: 6233142, X2: 566225, Y2: 6233891	0,88
1.5.e-0870-020	Sejling Bæk	X1: 535178, Y1: 6229562, X2: 534147, Y2: 6231178	2,88
1.6.c-0490-010	Mårup Å - Kasten - Ryom Å	X1: 598098, Y1: 6246465, X2: 598360, Y2: 6247786	1,61
1.7.b-0025-060	Århus Å	X1: 566713, Y1: 6213718, X2: 567082, Y2: 6213948	0,44
1.7.b-0695-010	Østlige tilløb til Sommerbækken	X1: 565296, Y1: 6215903, X2: 564993, Y2: 6216046	0,62
1.7.c-0280-010	Rubakke Bæk	X1: 586308, Y1: 6240654, X2: 586432, Y2: 6239519	1,35
1.7.c-0280-020	Rubakke Bæk	X1: 586518, Y1: 6240819, X2: 586308, Y2: 6240654	0,27
1.9.b-0470-010	Tilløb til Tolstrup Å nord f	X1: 552579, Y1: 6197438, X2:	0,55

		553033, Y2: 6197250	
1.9.b-0470-020	Tilløb til Tolstrup Å nord f	X1: 552139, Y1: 6197766, X2: 552579, Y2: 6197438	0,61
010080	Bredstrup Å	X1: 537130, Y1: 6155671, X2: 537724, Y2: 6155398	0,71
010163_x	Hornstrup Bæk	X1: 535903, Y1: 6178130, X2: 533779, Y2: 6177740	2,49
010427_e	Grejs Bæk	X1: 533757, Y1: 6179476, X2: 533343, Y2: 6179167	0,58
03320		X1: 545277, Y1: 6085721, X2: 542098, Y2: 6086626	3,67
03459	Skelbækken	X1: 590791, Y1: 6100297, X2: 591340, Y2: 6102664	3,03
03474_x	Kobberbæk	X1: 603574, Y1: 6103328, X2: 604686, Y2: 6107387	5,52
03506_y	Topbæk	X1: 582790, Y1: 6106526, X2: 580951, Y2: 6106496	2,12
03509	Barsbæk	X1: 531589, Y1: 6105047, X2: 533539, Y2: 6106718	3,13
03511_x	Østerrenden	X1: 608741, Y1: 6106880, X2: 607203, Y2: 6105700	2,51
03514	Sølvbjerg Bæk	X1: 587454, Y1: 6104085, X2: 586628, Y2: 6106942	3,60
03533	Skovtilløb	X1: 597602, Y1: 6108022, X2: 597917, Y2: 6107113	1,27
03652_a	Hågerup Å	X1: 597823, Y1: 6115576, X2: 595338, Y2: 6114007	3,24
03762_c	Holmebæk	X1: 601108, Y1: 6119517, X2: 600952, Y2: 6119768, X3: 600952, Y3: 6119768, X4: 600442, Y4: 6119630, X5: 601819, Y5: 6119778, X6: 600952, Y6: 6119768	2,30
03808	Komm.vdl. 3 Starup	X1: 533417, Y1: 6120934, X2: 533597, Y2: 6122603	2,24
03885	Hårby Å	X1: 571797, Y1: 6125557, X2: 570770, Y2: 6125134	1,28
03886		X1: 501081, Y1: 6125591, X2: 499815, Y2: 6124659	2,07
03928	Eskildstrup- afløbet	X1: 599067, Y1: 6127844, X2: 596747, Y2: 6126846	2,86
03961_c	Vindinge Å (Broåen)	X1: 592682, Y1: 6129169, X2: 591243, Y2: 6128016	2,65
04043_a	Damhavebækken	X1: 585556, Y1: 6131099, X2: 584715,	5,02

		Y2: 6129728, X3: 585556, Y3: 6131099, X4: 586338, Y4: 6130521, X5: 585781, Y5: 6131260, X6: 585556, Y6: 6131099, X7: 585781, Y7: 6131260, X8: 585568, Y8: 6131755, X9: 586073, Y9: 6131301, X10: 586023, Y10: 6131383, X11: 586023, Y11: 6131383, X12: 585781, Y12: 6131260, X13: 586761, Y13: 6131670, X14: 586023, Y14: 6131383	
04132	Lettebækken	X1: 584600, Y1: 6133239, X2: 583694, Y2: 6134628, X3: 583694, Y3: 6134628, X4: 583063, Y4: 6134362, X5: 583694, Y5: 6134628, X6: 583562, Y6: 6134957	3,40
04176_a	Brende Å	X1: 574701, Y1: 6134529, X2: 572177, Y2: 6135776	3,29
04224		X1: 518018, Y1: 6137948, X2: 515752, Y2: 6136988	4,34
04231	Hedebækken	X1: 586999, Y1: 6137643, X2: 585268, Y2: 6138468	2,02
04315_b	Bøgeskov Bæk	X1: 605413, Y1: 6137351, X2: 604010, Y2: 6140162	3,86
04372	Ålebækken (Kertinge Nor)	X1: 600389, Y1: 6142111, X2: 599713, Y2: 6142912	1,16
04442	Viemoserenden	X1: 586666, Y1: 6142656, X2: 581444, Y2: 6145880	7,27
04462		X1: 485493, Y1: 6146333, X2: 487322, Y2: 6146792	2,42
04501_x		X1: 480929, Y1: 6148593, X2: 483099, Y2: 6146090	3,53
04530_a	Drabæks Mølle Å	X1: 518866, Y1: 6148832, X2: 520264, Y2: 6149869	1,87
04538	Afløb fra Kosmose	X1: 552385, Y1: 6148632, X2: 552260, Y2: 6150207	1,90
04547	Holse Stationsbæk	X1: 563007, Y1: 6150772, X2: 562644, Y2: 6150445	0,76
04584	Skads Bæk	X1: 472104, Y1: 6149208, X2:	7,10

		472245, Y2: 6148077, X3: 472243, Y3: 6151215, X4: 472104, Y4: 6149208, X5: 470447, Y5: 6152185, X6: 472104, Y6: 6149208	
04599	Rødsbækken	X1: 603317, Y1: 6152882, X2: 604660, Y2: 6152997	2,10
04667	Bredstrup Å	X1: 536506, Y1: 6155833, X2: 537130, Y2: 6155671	0,67
04726	Kappendruprenden	X1: 587355, Y1: 6156498, X2: 585898, Y2: 6156722, X3: 587455, Y3: 6156528, X4: 587355, Y4: 6156498, X5: 587528, Y5: 6157725, X6: 587355, Y6: 6156498	3,19
04819	Egtved Å	X1: 519559, Y1: 6163157, X2: 518566, Y2: 6163619	1,24
04961_x		X1: 472825, Y1: 6168533, X2: 472971, Y2: 6167256, X3: 472439, Y3: 6168823, X4: 472825, Y4: 6168533, X5: 472927, Y5: 6169180, X6: 472825, Y6: 6168533	2,66
05475	Haldrup Mølleå	X1: 557623, Y1: 6196543, X2: 557860, Y2: 6195593	1,11
05524	Sædbæk	X1: 510095, Y1: 6198439, X2: 507994, Y2: 6199542	2,78
05621	Rodvigsballe Bæk - Rodvigball	X1: 535962, Y1: 6204788, X2: 534214, Y2: 6204814	2,03
05721	Vibkær Bæk	X1: 463645, Y1: 6209328, X2: 461710, Y2: 6209397	2,05
05870	Sommerbæk	X1: 563325, Y1: 6214780, X2: 563302, Y2: 6214806, X3: 563302, Y3: 6214806, X4: 565986, Y4: 6216185, X5: 562750, Y5: 6214849, X6: 563302, Y6: 6214806	4,40
05892_y	Balleskov Bæk	X1: 554704, Y1: 6216121, X2: 556450, Y2: 6217058	2,38
06023_y	Brejninggård Bæk	X1: 469872, Y1: 6218793, X2: 470218, Y2: 6220912	2,63
06089	Hammerum Bæk	X1: 507396, Y1: 6220528, X2: 500393, Y2: 6222654	10,16
06099	Bording Å	X1: 519189, Y1: 6221700, X2:	3,10

		516659, Y2: 6223268	
06122	Langvad Bæk	X1: 550345, Y1: 6223811, X2: 550648, Y2: 6224694	1,33
06138	Bolsvad Bæk	X1: 485007, Y1: 6225041, X2: 480913, Y2: 6225587	4,38
06196	Kærgård Å (Pølbæk)	X1: 473170, Y1: 6226352, X2: 472886, Y2: 6228109	10,79
06282	Vrinners Bæk - Nedre Løb	X1: 592761, Y1: 6233981, X2: 591615, Y2: 6234666	1,40
06348_y	Lundby Bæk	X1: 485993, Y1: 6236619, X2: 488239, Y2: 6237277	3,36
06454	Ans Bæk	X1: 534958, Y1: 6239542, X2: 536015, Y2: 6240016, X3: 536015, Y3: 6240016, X4: 536840, Y4: 6240751, X5: 535436, Y5: 6240126, X6: 536015, Y6: 6240016	3,16
06493	Knubbro Bæk - Oldagergård-F	X1: 590427, Y1: 6240126, X2: 590153, Y2: 6240368, X3: 590153, Y3: 6240368, X4: 589915, Y4: 6240484, X5: 590153, Y5: 6240368, X6: 590525, Y6: 6240807	1,43
06493_b	Vl. fra Rønde	X1: 590533, Y1: 6239096, X2: 590567, Y2: 6239860, X3: 591029, Y3: 6239581, X4: 590567, Y4: 6239860, X5: 590567, Y5: 6239860, X6: 590522, Y6: 6240089, X7: 590522, Y7: 6240089, X8: 590391, Y8: 6240146, X9: 590884, Y9: 6240342, X10: 590522, Y10: 6240089	2,33
06582	Houlbjerg Bæk	X1: 554989, Y1: 6244292, X2: 555740, Y2: 6244541, X3: 555740, Y3: 6244541, X4: 555346, Y4: 6244632, X5: 555740, Y5: 6244541, X6: 556516, Y6: 6245777, X7: 555346,	4,61

		Y7: 6244632, X8: 554566, Y8: 6244666, X9: 554566, Y9: 6244666, X10: 554461, Y10: 6244692, X11: 554566, Y11: 6244666, X12: 554511, Y12: 6244752, X13: 554461, Y13: 6244692, X14: 554429, Y14: 6244673, X15: 555133, Y15: 6244762, X16: 555346, Y16: 6244632, X17: 554417, Y17: 6244770, X18: 554461, Y18: 6244692	
06612	Tolstrupgård Grøft	X1: 525535, Y1: 6244051, X2: 526430, Y2: 6246513, X3: 526430, Y3: 6246513, X4: 526847, Y4: 6246871, X5: 526158, Y5: 6246520, X6: 526430, Y6: 6246513	4,27
06616	Saksvad Bæk	X1: 590522, Y1: 6244927, X2: 591349, Y2: 6245370, X3: 590249, Y3: 6245264, X4: 591349, Y4: 6245370, X5: 591349, Y5: 6245370, X6: 592345, Y6: 6246002, X7: 594347, Y7: 6245389, X8: 592345, Y8: 6246002, X9: 592345, Y9: 6246002, X10: 592945, Y10: 6246662, X11: 593585, Y11: 6246575, X12: 592945, Y12: 6246662, X13: 592945, Y13: 6246662, X14: 593315, Y14: 6246817, X15: 593315, Y15: 6246817, X16: 593585, Y16: 6246796, X17: 593315, Y17: 6246817, X18: 593250, Y18: 6247131	9,36

06640	Revens Møllebæk	X1: 570705, Y1: 6247596, X2: 570900, Y2: 6247608, X3: 570900, Y3: 6247608, X4: 573508, Y4: 6248301, X5: 570315, Y5: 6247712, X6: 570900, Y6: 6247608	4,66
06775	Elbæk	X1: 553057, Y1: 6252432, X2: 555912, Y2: 6252631, X3: 555912, Y3: 6252631, X4: 556671, Y4: 6252133, X5: 553761, Y5: 6254580, X6: 554189, Y6: 6254815, X7: 553555, Y7: 6254666, X8: 554109, Y8: 6254943, X9: 553351, Y9: 6254811, X10: 553417, Y10: 6254959, X11: 554189, Y11: 6254815, X12: 555912, Y12: 6252631, X13: 553311, Y13: 6254896, X14: 553417, Y14: 6254959, X15: 554109, Y15: 6254943, X16: 554189, Y16: 6254815, X17: 553417, Y17: 6254959, X18: 553705, Y18: 6255511, X19: 553705, Y19: 6255511, X20: 554109, Y20: 6254943, X21: 553705, Y21: 6255511, X22: 553201, Y22: 6256176, X23: 556307, Y23: 6252387, X24: 555011, Y24: 6253658, X25: 554167, Y25: 6254850, X26: 553937, Y26: 6255201, X27: 553451, Y27: 6255826	11,73
06792_a	Løvskaal Bæk	X1: 545244, Y1: 6256200, X2: 545413, Y2: 6256957	1,01
06885	Morild Bæk	X1: 540128, Y1: 6257968, X2: 539981, Y2: 6260047	2,35
06916_b	Mejerigrøften	X1: 546419, Y1: 6261478, X2:	2,12

		546868, Y2: 6259495	
07057	Gassum Bæk	X1: 559447, Y1: 6270323, X2: 560736, Y2: 6270753	1,49
07063	Felding Bæk	X1: 500736, Y1: 6269972, X2: 499730, Y2: 6270992	4,76
07121	Dølbyvad Bæk	X1: 501400, Y1: 6274460, X2: 501238, Y2: 6273364	1,15
07188_x	Hagensmølle Bæk	X1: 500054, Y1: 6276987, X2: 501034, Y2: 6280086, X3: 501034, Y3: 6280086, X4: 500934, Y4: 6280362, X5: 501041, Y5: 6280189, X6: 501034, Y6: 6280086	4,26
07189_x	Tilløb Lyby- Grønning Skelgr	X1: 503724, Y1: 6276370, X2: 502133, Y2: 6278753, X3: 502133, Y3: 6278753, X4: 501870, Y4: 6278885, X5: 502133, Y5: 6278753, X6: 502875, Y6: 6281719	7,11
07297	Tissingvig Nordre Kanal	X1: 479085, Y1: 6286921, X2: 478920, Y2: 6286708, X3: 479085, Y3: 6286921, X4: 478526, Y4: 6288241, X5: 479085, Y5: 6286921, X6: 479617, Y6: 6287113, X7: 479617, Y7: 6287113, X8: 480409, Y8: 6287061, X9: 479617, Y9: 6287113, X10: 479806, Y10: 6288009	4,30
07328	Durup Bæk	X1: 496496, Y1: 6290800, X2: 497013, Y2: 6288824	2,4
07369	Visby Å	X1: 465445, Y1: 6290625, X2: 466786, Y2: 6293189, X3: 466786, Y3: 6293189, X4: 465796, Y4: 6294026, X5: 467705, Y5: 6293387, X6: 466786, Y6: 6293189	5,64
07393	Års Bæk	X1: 531953, Y1: 6297536, X2: 532223, Y2: 6294784	3,56
07421	Brydebæk	X1: 490723, Y1: 6296976, X2:	0,58

		490239, Y2: 6296766	
07469	Løngård Bæk	X1: 471488, Y1: 6297105, X2: 471427, Y2: 6297651, X3: 471427, Y3: 6297651, X4: 471364, Y4: 6299617, X5: 471427, Y5: 6297651, X6: 473296, Y6: 6300643	6,58
07647		X1: 561700, Y1: 6317677, X2: 560500, Y2: 6316124	2,23
07657		X1: 562830, Y1: 6318243, X2: 562102, Y2: 6318870	0,97
07861		X1: 554894, Y1: 6350758, X2: 555149, Y2: 6350042	0,88
07954	Friskbæk	X1: 558007, Y1: 6366844, X2: 557170, Y2: 6367083, X3: 557170, Y3: 6367083, X4: 555628, Y4: 6367190, X5: 557958, Y5: 6367270, X6: 557170, Y6: 6367083	3,58
o8003_d	Uggerby Å	X1: 564681, Y1: 6368448, X2: 564354, Y2: 6370047, X3: 564354, Y3: 6370047, X4: 567550, Y4: 6370872, X5: 564354, Y5: 6370047, X6: 565976, Y6: 6371602	8,88
o8106	Hundsbjerg Bæk	X1: 535551, Y1: 6085575, X2: 537766, Y2: 6085386	3,21
o8128_d	Eskærbæk	X1: 537007, Y1: 6093575, X2: 536742, Y2: 6095844	3,33
o8146	Syltemae Å	X1: 593989, Y1: 6100491, X2: 594306, Y2: 6103684	5,53
o8148	Syltemae Å	X1: 596479, Y1: 6104371, X2: 595288, Y2: 6103717	1,65
o8151_b_y	Trappebæk	X1: 603540, Y1: 6103480, X2: 602437, Y2: 6105373	2,69
o8169	Møllebækken	X1: 575353, Y1: 6111095, X2: 573899, Y2: 6110702	2,02
o8171_a	Hundstrup Å	X1: 592197, Y1: 6108567, X2: 593125, Y2: 6111821	5,66
o8171_d	Hørup Å	X1: 597602, Y1: 6108022, X2: 594286, Y2: 6108762	4,20
o8194	Tørringebækken	X1: 581068, Y1: 6119868, X2: 576965, Y2: 6118365	8,37
o8220_a	Alenbækken	X1: 570770, Y1:	3,48

		6125134, X2: 567748, Y2: 6125210	
o8220_b	Hårby Å	X1: 571737, Y1: 6123581, X2: 570770, Y2: 6125134	2,10
o8253_a	Lindved Å	X1: 587174, Y1: 6128129, X2: 586831, Y2: 6128766	1,02
o8266_b	Vindinge Å	X1: 609429, Y1: 6132005, X2: 606249, Y2: 6134324	4,62
o8289_b	Fraugde Bæk	X1: 594989, Y1: 6135110, X2: 596488, Y2: 6137359	3,80
o8289_c	Fraugde Bæk	X1: 593199, Y1: 6133750, X2: 594989, Y2: 6135110	3,44
o8290_c	Aller Å	X1: 531528, Y1: 6134150, X2: 534204, Y2: 6134518	3,73
o8290_d	Taps Å	X1: 530315, Y1: 6133747, X2: 531528, Y2: 6134150	1,37
o8290_f	Taps Å	X1: 529785, Y1: 6138431, X2: 530315, Y2: 6133747	6,13
o8330_a	Viby Å	X1: 553898, Y1: 6145870, X2: 551418, Y2: 6145588	3,55
o8330_b	Viby Å	X1: 554823, Y1: 6145838, X2: 554779, Y2: 6145909, X3: 555952, Y3: 6145883, X4: 554779, Y4: 6145909, X5: 554779, Y5: 6145909, X6: 553898, Y6: 6145870	2,47
o8341_c	Stavis Å	X1: 585401, Y1: 6141936, X2: 587461, Y2: 6143014	3,83
o8341_e	Ryds Å	X1: 584416, Y1: 6142801, X2: 582877, Y2: 6140813	2,92
o8352_a_x	Seest Mølleå	X1: 529684, Y1: 6145590, X2: 527476, Y2: 6147961	4,31
o8353	Stor Å	X1: 572022, Y1: 6149427, X2: 567572, Y2: 6150080	6,63
o8361_y	Pavebækken	X1: 560268, Y1: 6152704, X2: 559243, Y2: 6149063	4,17
o8379_o		X1: 519727, Y1: 6142473, X2: 516465, Y2: 6142516	4,05
o8419_b	Egtved Å	X1: 518566, Y1: 6163619, X2: 517028, Y2: 6163714	1,97
o8507_a	Billund Bæk	X1: 505709, Y1: 6176223, X2: 508533, Y2: 6176418	3,25
o8507_b	Billund Bæk	X1: 501479, Y1: 6177245, X2: 505709, Y2: 6176223	4,86
o8543_x	Birkebæk	X1: 518596, Y1: 6182824, X2:	9,90

		523512, Y2: 6189384	
o8572_a	Østerbæk ndr. del	X1: 476080, Y1: 6183616, X2: 480681, Y2: 6185733	5,75
o8586	Ørskov Bæk	X1: 555091, Y1: 6199189, X2: 557923, Y2: 6199789	5,89
o8623	Bryrup Å - Bryrup Langsø - K	X1: 532223, Y1: 6208488, X2: 532224, Y2: 6208667, X3: 532224, Y3: 6208667, X4: 531436, Y4: 6208814, X5: 532224, Y5: 6208667, X6: 532420, Y6: 6209132, X7: 531436, Y7: 6208814, X8: 531339, Y8: 6208902, X9: 531718, Y9: 6208986, X10: 531436, Y10: 6208814	2,12
o8631	Nørby Landkanal (Nørby bæk)	X1: 461610, Y1: 6209388, X2: 462327, Y2: 6211229	6,06
o8695_b	Højris Å	X1: 507614, Y1: 6223734, X2: 511278, Y2: 6221904	4,49
o8700_a	Tranholm Bæk	X1: 485427, Y1: 6226792, X2: 485946, Y2: 6230012	4,12
o8700_b	Rødning Å	X1: 485347, Y1: 6226185, X2: 483362, Y2: 6229820	4,98
o8746_a	Tange Å	X1: 520186, Y1: 6237959, X2: 530120, Y2: 6241029	14,83
o8813	Svejstrup Bæk	X1: 561957, Y1: 6258002, X2: 558152, Y2: 6260250	6,28
o8821a	Rævind Bæk	X1: 512238, Y1: 6259204, X2: 515654, Y2: 6262168	7,00
o8868	Rødning Å Os Møllerup Sø	X1: 489003, Y1: 6280534, X2: 492057, Y2: 6276960	5,13
o8893	Solbjerg Å	X1: 482026, Y1: 6298852, X2: 481100, Y2: 6297946	1,34
o8911_c	Otterup Mosegrøft	X1: 553768, Y1: 6301881, X2: 552508, Y2: 6303551	2,26
o8932_a	Landgrøft	X1: 562236, Y1: 6320450, X2: 559634, Y2: 6318128	4,82
o8934		X1: 552879, Y1: 6315958, X2: 552864, Y2: 6315951, X3: 552879, Y3: 6315958, X4: 552877, Y4: 6315949, X5: 554356, Y5: 6317678, X6:	9,90

		554322, Y6: 6317816, X7: 554322, Y7: 6317816, X8: 552879, Y8: 6315958, X9: 554322, Y9: 6317816, X10: 556002, Y10: 6322048, X11: 556002, Y11: 6322048, X12: 556005, Y12: 6322050, X13: 556002, Y13: 6322048, X14: 556659, Y14: 6323186	
o8940	Ørebro Kanal	X1: 510354, Y1: 6319912, X2: 518776, Y2: 6326633	14,39
o8942	Stae Bæk	X1: 565122, Y1: 6329199, X2: 563335, Y2: 6325800	4,76
o8954	Lindholm Å	X1: 556395, Y1: 6331249, X2: 554078, Y2: 6340383	12,20
o8954_c	Lindholm Å	X1: 556395, Y1: 6331249, X2: 554134, Y2: 6325308	12,20
o8957_c	Kornumgårds Grøft	X1: 554829, Y1: 6348200, X2: 554173, Y2: 6348498	0,89
o8970_d	Hæstrup Møllebæk	X1: 559101, Y1: 6364680, X2: 555756, Y2: 6366492	4,44
o8992	Odense Å	X1: 586999, Y1: 6137643, X2: 587410, Y2: 6135933	2,44
o8999_c	Odense Å	X1: 592191, Y1: 6140061, X2: 589574, Y2: 6139860	3,65
o9026	Gudenå Os Tange Sø	X1: 537262, Y1: 6225598, X2: 541114, Y2: 6229721	6,95
o9033_a	Nørreå	X1: 547804, Y1: 6256459, X2: 559950, Y2: 6256137, X3: 556590, Y3: 6256473	13,93
o9033_c	Gudenå	X1: 537208, Y1: 6245636, X2: 564060, Y2: 6257375, X3: 559601, Y3: 6253580	37,09
o9043	Ry Å	X1: 543271, Y1: 6335508, X2: 547278, Y2: 6348272	15,17
ode_1.13_249	Sallinge Å	X1: 597255, Y1: 6121352, X2: 596728, Y2: 6122158	1,14
ode_1.13_468	Lettebækken	X1: 583063, Y1: 6134362, X2: 582447, Y2: 6134798	0,98
ode_1.13_60	Lindved Å	X1: 588073, Y1: 6130271, X2: 586831, Y2: 6128766	2,23
ode_1.13_877	Limrenden	X1: 580470, Y1: 6140066, X2: 580433, Y2:	1,32

		6140193, X3: 580161, Y3: 6140305, X4: 580433, Y4: 6140193, X5: 581005, Y5: 6140460, X6: 580998, Y6: 6140460, X7: 580998, Y7: 6140460, X8: 580952, Y8: 6140359, X9: 580998, Y9: 6140460, X10: 580433, Y10: 6140193	
ode_1.14_84	Vindinge Å	X1: 597708, Y1: 6131031, X2: 595679, Y2: 6130710	2,39
rib_1.10.00020	Varde Å	X1: 491384, Y1: 6179566, X2: 494403, Y2: 6179130	3,50
rib_1.10.00022	Varde Å	X1: 495461, Y1: 6178683, X2: 496172, Y2: 6178694	0,83
rib_1.10.00574		X1: 474492, Y1: 6174992, X2: 474715, Y2: 6175206	0,33
rib_1.10.00864	Toften Bæk	X1: 473071, Y1: 6146197, X2: 473679, Y2: 6146094	0,62
rib_1.10.01140		X1: 481694, Y1: 6155815, X2: 482737, Y2: 6155390	1,15
rib_1.10.02485		X1: 522105, Y1: 6134785, X2: 521819, Y2: 6135036	0,40
rib_1.10.02487		X1: 522813, Y1: 6133520, X2: 522105, Y2: 6134785	2,38
rib_1.10.02524		X1: 504602, Y1: 6116532, X2: 504009, Y2: 6117121	0,88
rib_1.10.02569		X1: 523050, Y1: 6111608, X2: 521120, Y2: 6112673	2,46
rib_1.11.01965	Skalle Bæk	X1: 528444, Y1: 6153419, X2: 528144, Y2: 6153790	0,71
rib_1.11.02177	Binderup Mølleå	X1: 537552, Y1: 6146440, X2: 538656, Y2: 6145497	1,5
rib_1.11.02297	Skallebæk	X1: 528729, Y1: 6122093, X2: 529689, Y2: 6122370	1,10
rin_1.2_00333	Balling Bæk	X1: 492456, Y1: 6275084, X2: 492057, Y2: 6276960	2,39
rin_1.8_00208	Videbæk	X1: 477194, Y1: 6215638, X2: 478970, Y2: 6217115	2,64
t38	Christinedalsbækken	X1: 601560, Y1: 6101092, X2: 601494, Y2: 6101468	0,44
1.7.c-0280-030	Rubakke Bæk	X1: 586615, Y1: 6240912, X2: 586518, Y2: 6240819	0,134

01046	Sogneskelsgrøft	X1: 593921, Y1: 6249223, X2: 593820, Y2: 6249322, X3: 593820, Y3: 6249322, X4: 593193, Y4: 6248234, X5: 594152, Y5: 6249359, X6: 593820, Y6: 6249322	2.185
01677_a		X1: 579497, Y1: 6105819, X2: 580461, Y2: 6106604	1,64
02007	Drabæks Mølle Å	X1: 518073, Y1: 6147665, X2: 518781, Y2: 6148651	1,32
02047	Vandløb i Røjlemose	X1: 549133, Y1: 6155389, X2: 549871, Y2: 6155525	0,844
02075_x	Bybækken	X1: 566947, Y1: 6156220, X2: 567306, Y2: 6157201, X3: 567398, Y3: 6156735, X4: 567223, Y4: 6157134, X5: 568892, Y5: 6156767, X6: 568336, Y6: 6158304, X7: 567223, Y7: 6157134, X8: 566472, Y8: 6156281, X9: 567223, Y9: 6157134, X10: 566947, Y10: 6157423, X11: 567306, Y11: 6157201, X12: 567223, Y12: 6157134, X13: 568477, Y13: 6157478, X14: 568146, Y14: 6157827, X15: 568146, Y15: 6157827, X16: 567306, Y16: 6157201, X17: 568146, Y17: 6157827, X18: 568129, Y18: 6157890, X19: 568129, Y19: 6157890, X20: 567306, Y20: 6157201, X21: 568129, Y21: 6157890, X22: 568223, Y22: 6158009, X23: 568223, Y23: 6158009, X24: 568336, Y24: 6158304, X25: 568429, Y25: 6158146, X26: 568223, Y26: 6158009, X27: 568336, Y27:	10.205

		6158304, X28: 568327, Y28: 6158322, X29: 567762, Y29: 6157531, X30: 567566, Y30: 6157699, X31: 568144, Y31: 6157834	
02378	Gammel Rye Bæk	X1: 543930, Y1: 6212640, X2: 543292, Y2: 6214403	1.975
03051	Søndre Landkanal	X1: 592774, Y1: 6154541, X2: 588573, Y2: 6156310	6.762
03183_x	Tranum Å	X1: 531783, Y1: 6325216, X2: 530056, Y2: 6330416	5.679
03192_a	Odense Å	X1: 586332, Y1: 6134532, X2: 586371, Y2: 6134475, X3: 586332, Y3: 6134532, X4: 585912, Y4: 6134504, X5: 586332, Y5: 6134532, X6: 587410, Y6: 6135933	2.609
03193	Odense Å	X1: 586999, Y1: 6137643, X2: 587506, Y2: 6139333	2.083
03194	Odense Å	X1: 589574, Y1: 6139860, X2: 587506, Y2: 6139333	2.445
03199	Bygholm Å	X1: 551554, Y1: 6191690, X2: 553343, Y2: 6190433	2.734
04134		X1: 523113, Y1: 6134668, X2: 522105, Y2: 6134785	1.045
09806_y	Møllebækken	X1: 587333, Y1: 6102721, X2: 586266, Y2: 6104654	2.482
ode_1.13_299		X1: 599892, Y1: 6122108, X2: 599560, Y2: 6121360	0,876

Renseanlæg

For en række vandforekomster skal gennemføres foranstaltninger til forbedret rensning af tilledt spildevand fra renseanlæg med henblik opfyldelse af miljømål som fastsat i bilag 1 til bekendtgørelse om miljømål. I tabel 7 er angivet de vandforekomster, for hvilke sådanne foranstaltninger skal gennemføres, samt det omhandlede renseanlæg og dets beliggenhedskommune og nuværende rensstype. Vandforekomsterne er identificeret ved deres nummer, eventuelle navn, afgrænsende koordinater og længde. Ved indtastning af vandforekomstens nummer i Miljø-GIS, hvortil der er adgang fra Naturstyrelsens hjemmeside, er det muligt at se beliggenheden på et kort.

Foranstaltningerne over for renseanlæg gennemføres af tilsynsmyndigheden efter regler fastsat i miljøbeskyttelsesloven.

Tabel 7. Vandforekomster som kræver forbedret rensning af det tilledte spildevand fra renseanlæg.

Nummer	Navn	Afgrænsende koordinater	Længde (km)	Renseanlæg	Kommune	Rensetype
010537_d_a	Vejle Å	X1: 525759, Y1: 6171780, X2: 529345, Y2: 6173678	5,66	Haraldskær Renseanlæg	Vejle	MBNDK
06885	Morild Bæk	X1: 540128, Y1: 6257968, X2: 539981, Y2: 6260047	2,35	Ørum	Viborg	MBNK
06916_b	Mejerigrøften	X1: 546419, Y1: 6261478, X2: 546868, Y2: 6259495	2,12	Hammershøj	Viborg	MBK
07388		X1: 563371, Y1: 6295036, X2: 563155, Y2: 6292460	4,71	Tisted	Mariagerfjord	MB
07917_b	Tranholm Bæk	X1: 571457, Y1: 6357803, X2: 571053, Y2: 6358633	1,00	Sæsing	Hjørring	MB
08236_h_x		X1: 517146, Y1: 6117788, X2: 508463, Y2: 6120717	9,8	Over Jerstal	Haderslev	MBN
08557	Hemmet Bæk	X1: 464001, Y1: 6186983, X2: 458153, Y2: 6192326	8,68	Hemmet	Ringkøbing-Skjern	MBNDK
08695_b	Højris Å	X1: 507614, Y1: 6223734, X2: 511278, Y2: 6221904	4,49	Ikast	Ikast-Brande	MBNDK
rib_1.10.01145		X1: 478933, Y1: 6157749, X2: 479692, Y2: 6156947	1,16	Årre	Varde	MBNL
rib_1.11.02248	Bolbro bæk	X1: 526415, Y1: 6132335, X2: 527761, Y2: 6133260	1,97	Hjerndrup	Kolding	MBNK

M: Mekanisk rensning

B: Biologisk rensning

N: Nitrifikation

D: Denitrifikation

K: Kemisk fældning

L: Lagune

Spredt bebyggelse

Kommunerne skal sikre gennemførelse af forbedret rensning af spildevandet fra ukloakerede ejendomme med henblik på opfyldelse af miljømål som fastsat i bilag 1 til bekendtgørelse om miljømål. I tabel 8 er angivet, hvor mange ukloakerede ejendomme den enkelte kommune i vandområdedistriktet som minimum skal sikre forbedret rensning for i første planperiode (2009-2015) og i anden planperiode (2015-2021). På kortene i figur 1-52 er for hver enkelt kommune angivet de områder, hvor kommunen skal sikre gennemførelse af den forbedrede spildevandsrensning. Spildevandets indhold af organisk stof og næringsstoffer skal fra hver ejendom som minimum opfylde stofreduktionskrav til den rensklasse, som er angivet for hvert opland på kortene.

Foranstaltningerne til forbedret rensning af spildevandet fra ukloakerede ejendomme kan omfatte påbud eller alternativt kloakeringer af enkeltejendomme

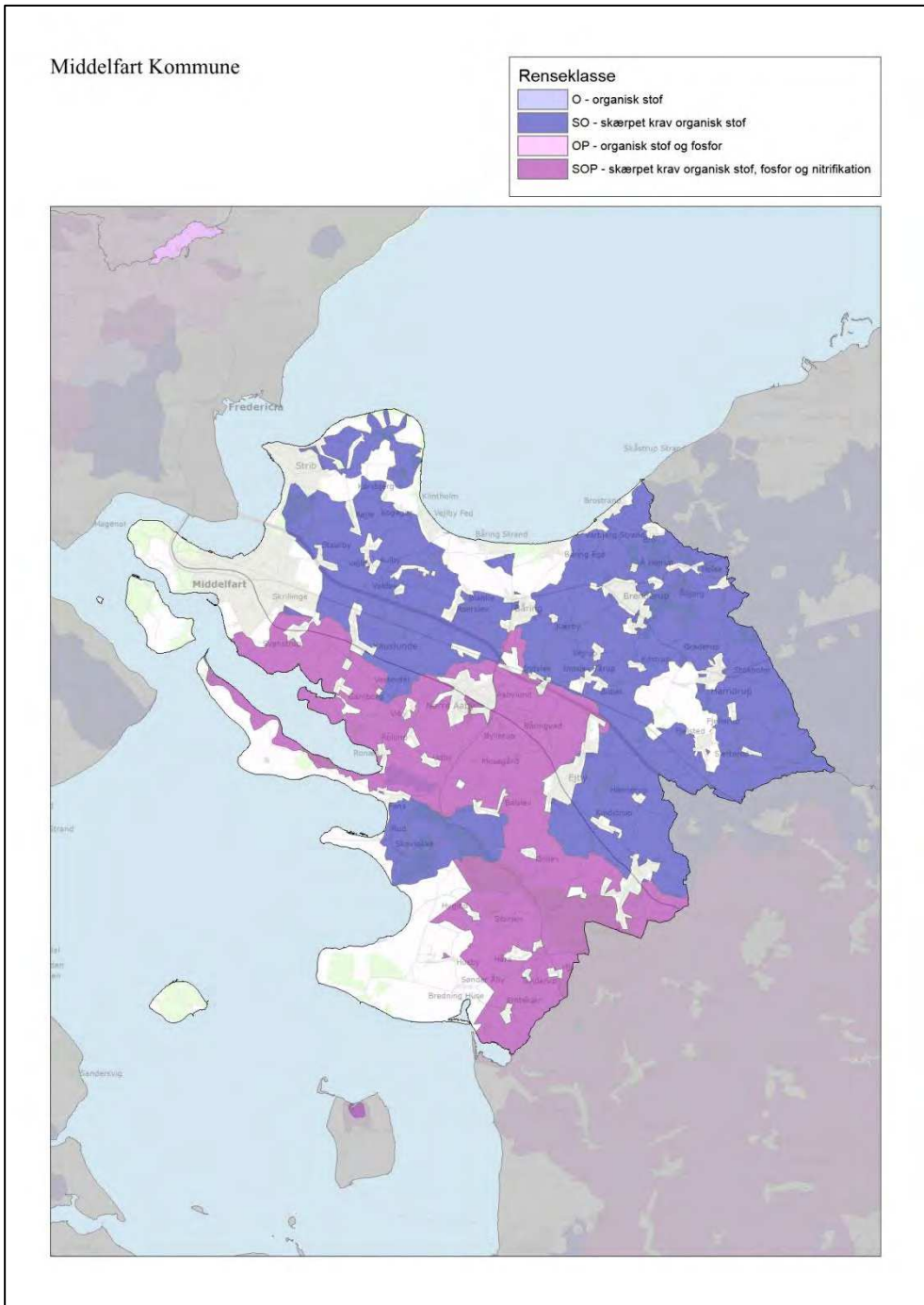
og gennemføres af kommunerne efter regler fastsat i miljøbeskyttelsesloven og spildevandsbekendtgørelsen.

Foranstaltningerne i første planperiode skal være gennemført senest 30. oktober 2016, jf. vandplan 2009-2015.

Table 8. Forbedret rensning af spildevand fra spredt bebyggelse.

Kommune	Mindste antal ejendomme, der senest 30. oktober 2016 skal have forbedret spildevandsrensningen, jf. vandplan 2009-2015	Mindste antal ejendomme, der i planperioden 2015-2021 skal have forbedret spildevandsrensningen
410 Middelfart	348	0
420 Assens	775	14
430 Faaborg-Midtfyn	1005	1
440 Kerteminde	276	0
450 Nyborg	632	145
461 Odense	241	3
479 Svendborg	743	0
480 Nordfyn	588	339
482 Langeland	120	0
492 Ærø	132	32
510 Haderslev	395	0
530 Billund	37	0
540 Sønderborg	1108	0
550 Tønder	40	0
561 Esbjerg	283	0
563 Fanø	0	0
573 Varde	1000	70
575 Vejen	642	1
580 Aabenraa	101	0
607 Fredericia	111	0
615 Horsens	660	0
621 Kolding	1168	47
630 Vejle	990	0
657 Herning	327	11
661 Holstebro	385	0
665 Lemvig	440	106
671 Struer	397	0
706 Syddjurs	169	0
707 Norddjurs	26	0
710 Favrskov	323	0
727 Odder	428	302
730 Randers	68	0
740 Silkeborg	434	0
741 Samsø	20	0
746 Skanderborg	487	0

751 Århus	746	0
756 Ikast-Brande	74	0
760 Ringkøbing-Skjern	175	0
766 Hedensted	908	64
773 Morsø	440	85
779 Skive	551	17
787 Thisted	434	0
791 Viborg	37	6
810 Brønderslev- Dronninglund	169	0
813 Frederikshavn	56	31
820 Vesthimmerland	42	0
825 Læsø	0	0
840 Rebild	171	31
846 Mariagerfjord	299	0
849 Jammerbugt	271	0
851 Aalborg	477	0
860 Hjørring	508	4

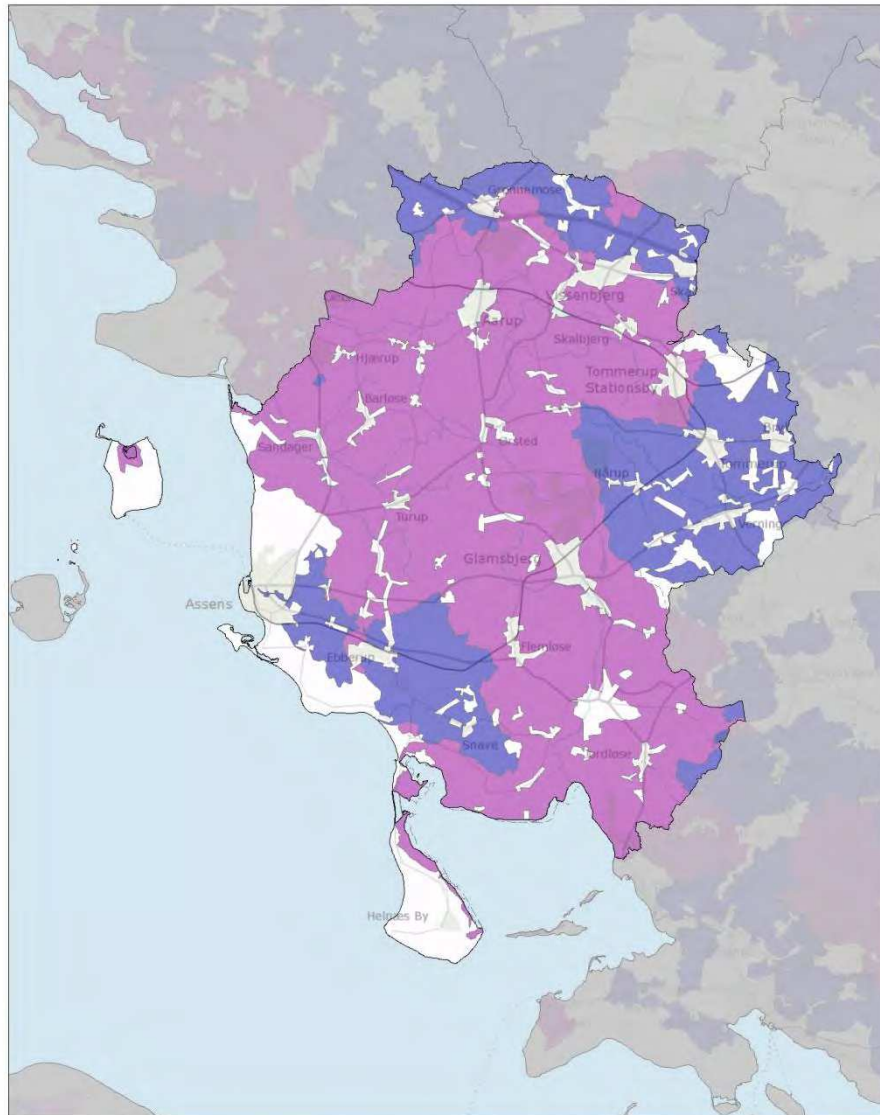


Figur 1. Middelfart Kommune (410): Forbedret rensning af spildevandet fra ukloakerede ejendomme.

Assens Kommune

Rensseklasse

- O - organisk stof
- SO - skærpet krav organisk stof
- OP - organisk stof og fosfor
- SOP - skærpet krav organisk stof, fosfor og nitrifikation

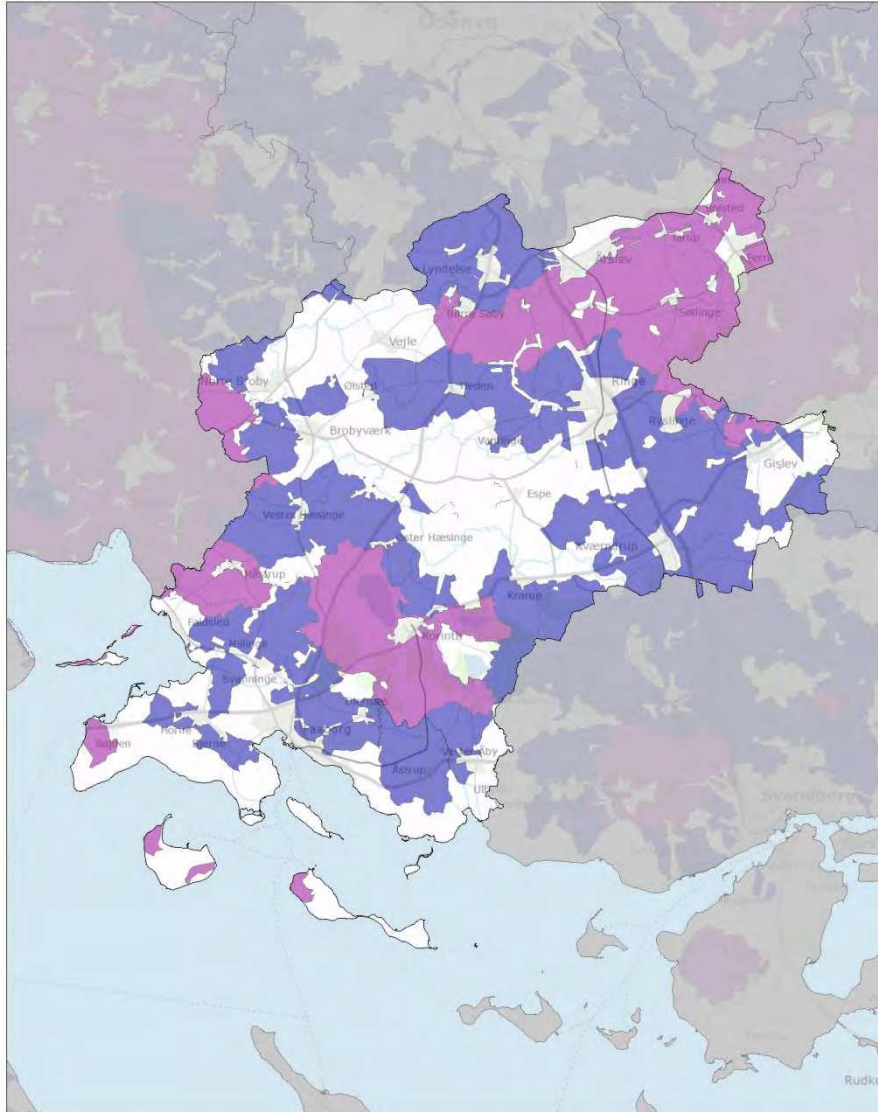


Figur 2. Assens Kommune (420): Forbedret rensning af spildevandet fra ukloakerede ejendomme.

Faaborg-Midtfyn Kommune

Renseklasse

-  O - organisk stof
-  SO - skærpet krav organisk stof
-  OP - organisk stof og fosfor
-  SOP - skærpet krav organisk stof, fosfor og nitrifikation

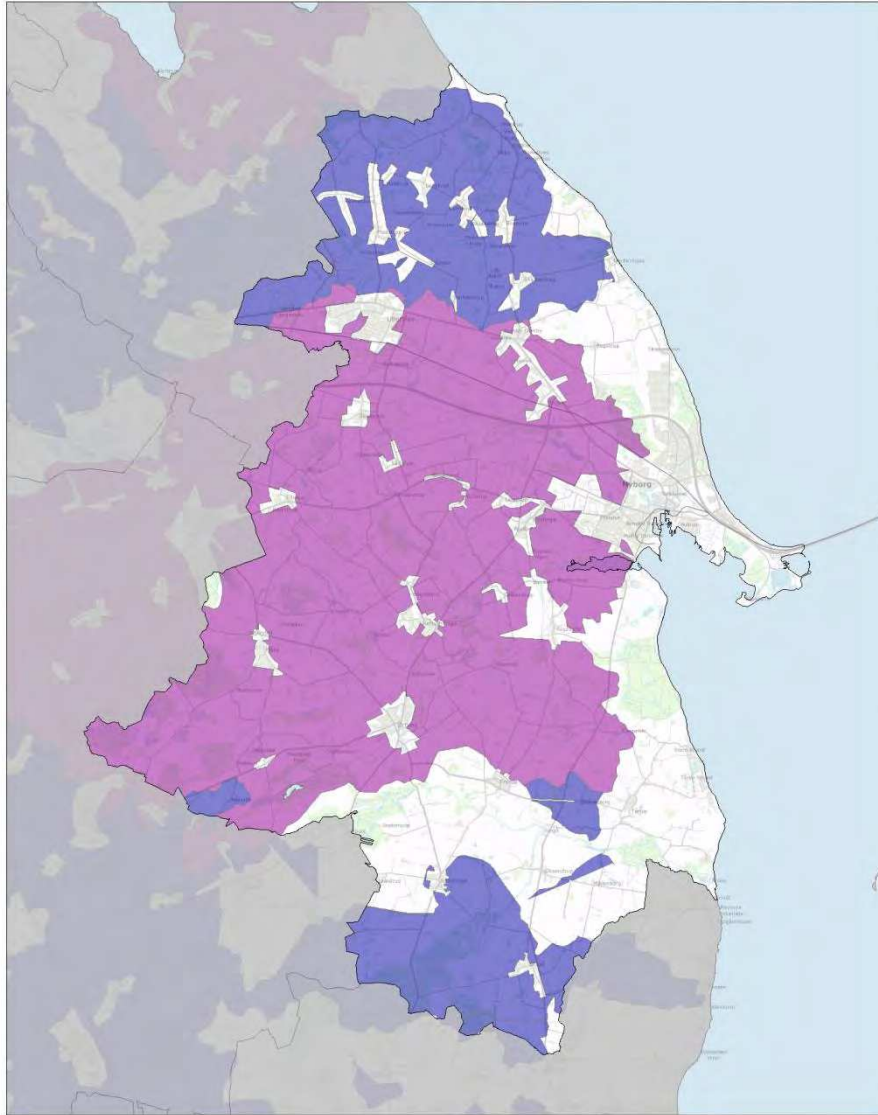


Figur 3. Faaborg-Midtfyn Kommune (430): Forbedret rensning af spildevandet fra ukloakerede ejendomme.

Nyborg Kommune

Renseklasse

-  O - organisk stof
-  SO - skærpet krav organisk stof
-  OP - organisk stof og fosfor
-  SOP - skærpet krav organisk stof, fosfor og nitrifikation

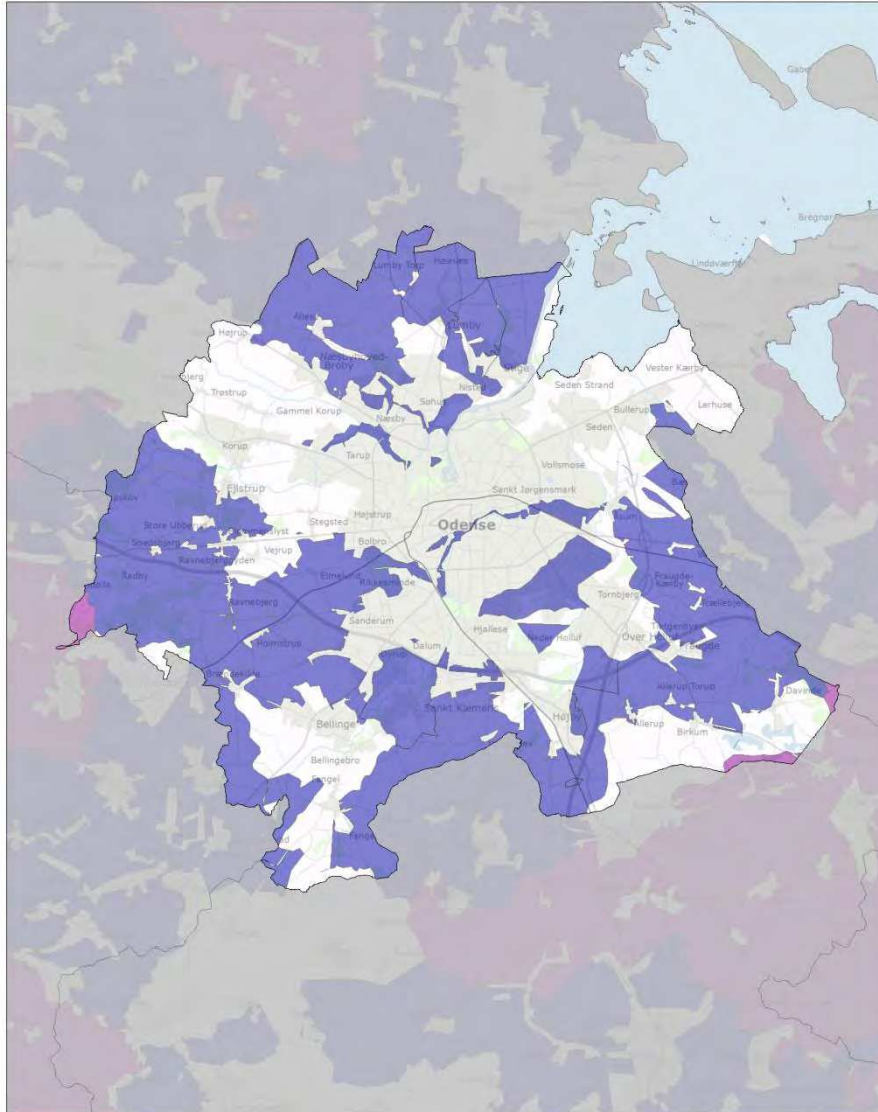


Figur 5. Nyborg Kommune (450): Forbedret rensning af spildevandet fra ukloakerede ejendomme.

Odense Kommune

Renseklasse

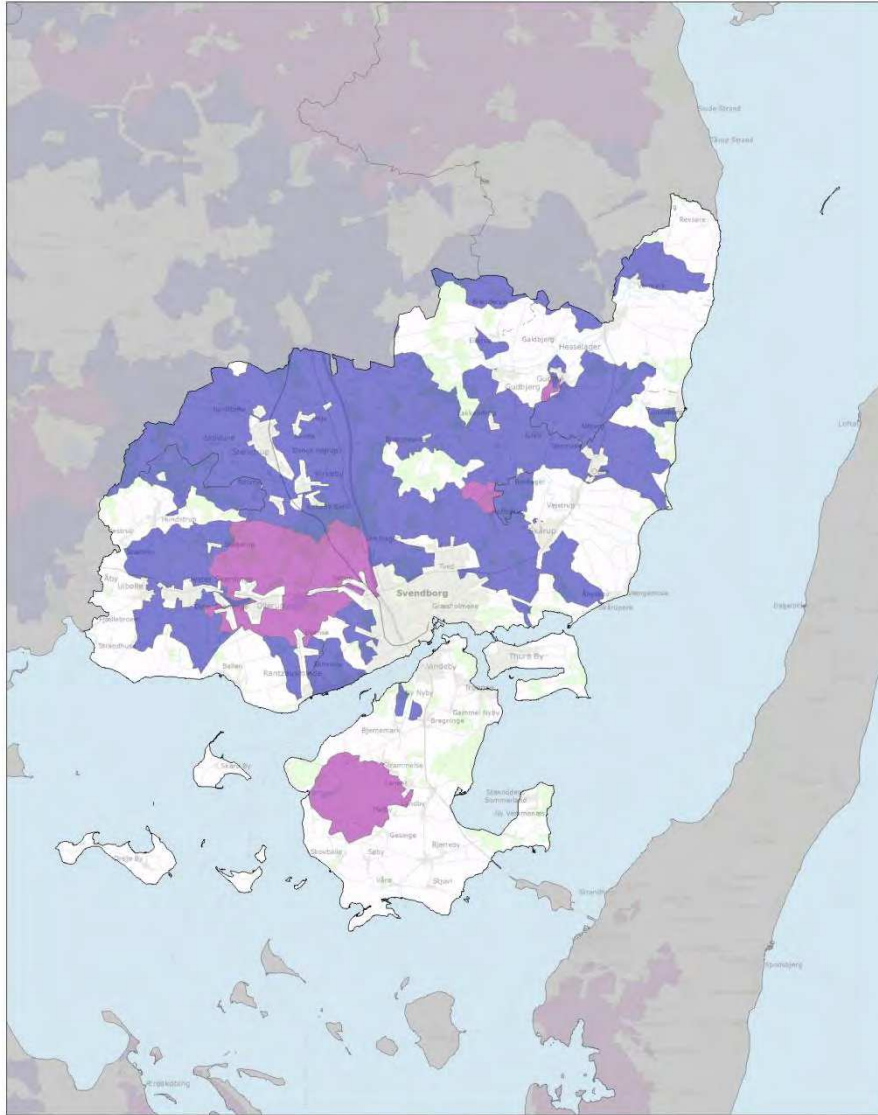
	O - organisk stof
	SO - skærpet krav organisk stof
	OP - organisk stof og fosfor
	SOP - skærpet krav organisk stof, fosfor og nitrifikation



Figur 6. Odense Kommune (461): Forbedret rensning af spildevandet fra ukloakerede ejendomme.

Svendborg Kommune

Renseklasse	
	O - organisk stof
	SO - skærpet krav organisk stof
	OP - organisk stof og fosfor
	SOP - skærpet krav organisk stof, fosfor og nitrifikation

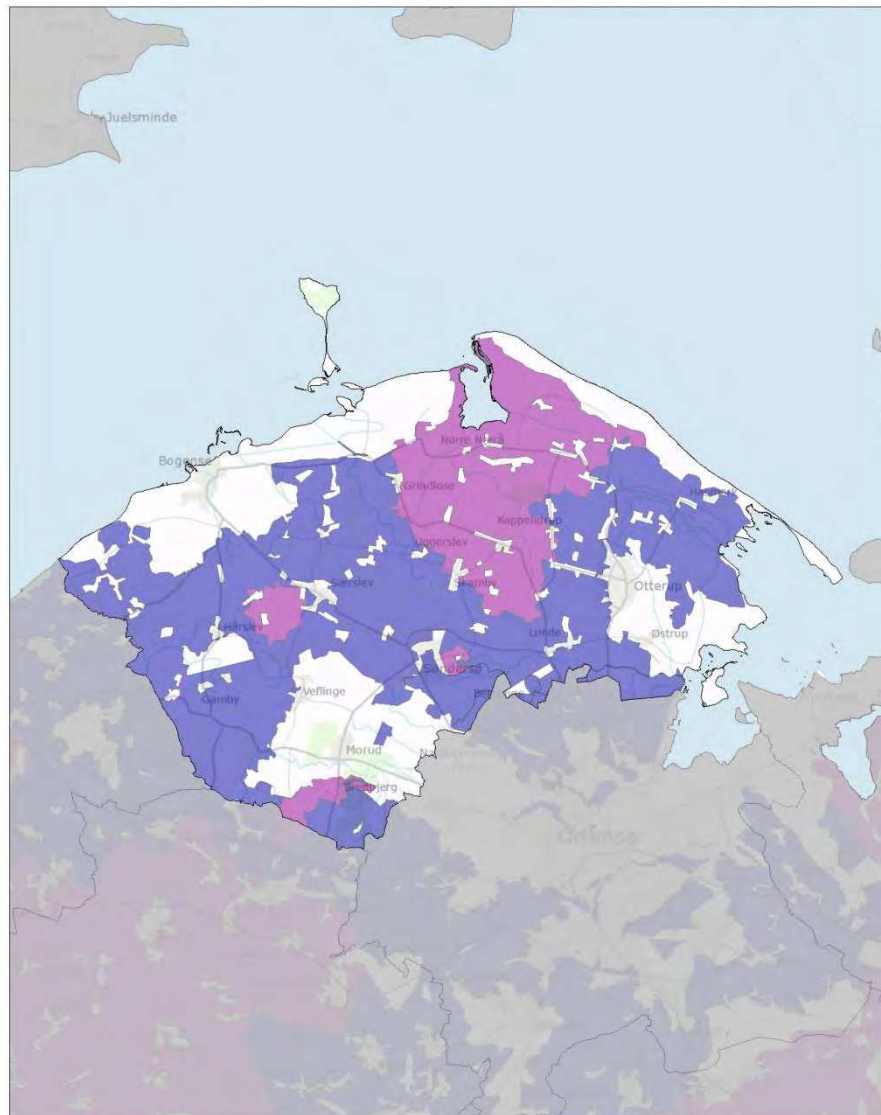


Figur 7. Svendborg Kommune (479): Forbedret rensning af spildevandet fra ukloakerede ejendomme.

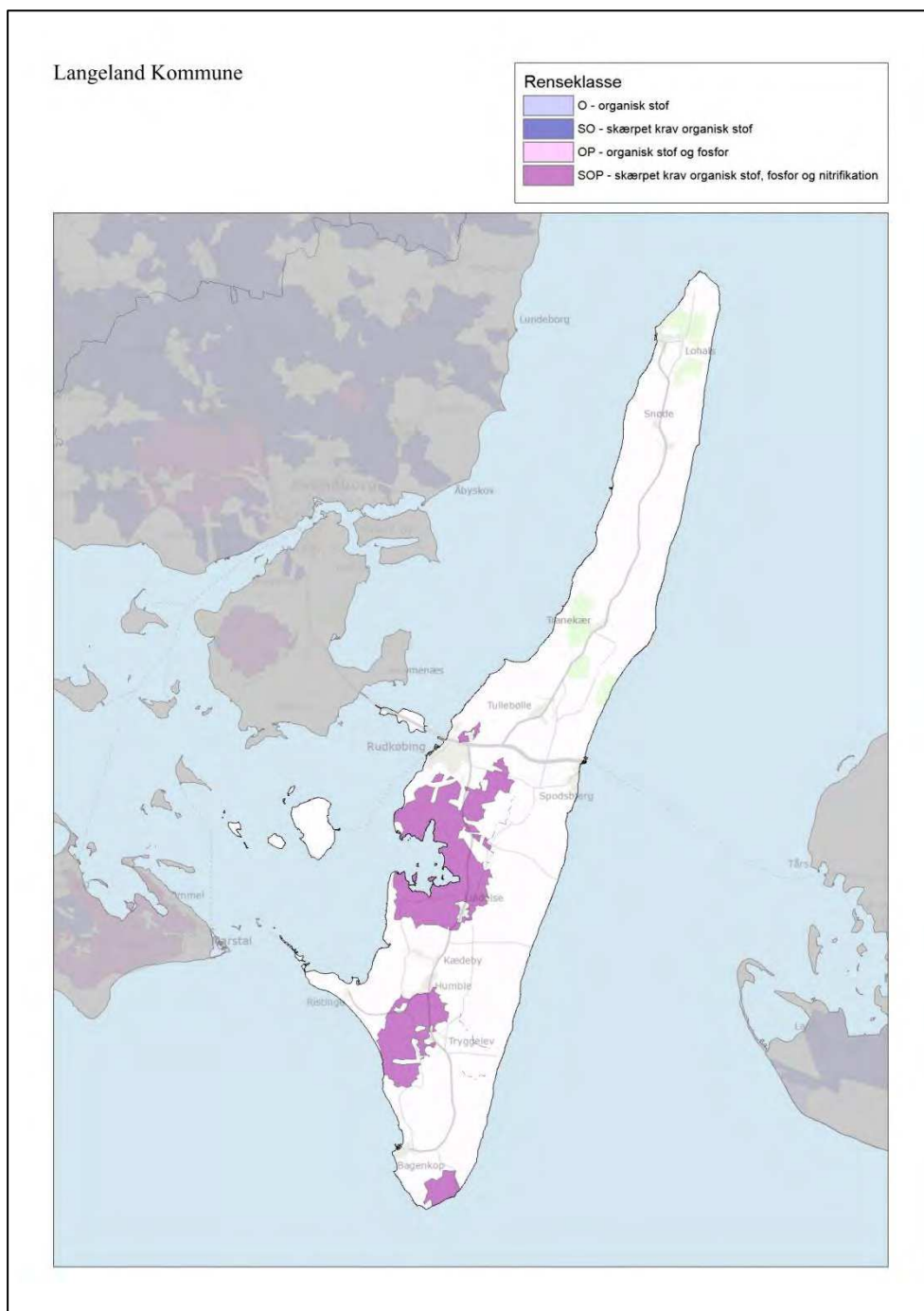
Nordfyns Kommune

Renseklasse

-  O - organisk stof
-  SO - skærpet krav organisk stof
-  OP - organisk stof og fosfor
-  SOP - skærpet krav organisk stof, fosfor og nitrifikation



Figur 8. Nordfyns Kommune (480): Forbedret rensning af spildevandet fra ukloakerede ejendomme.

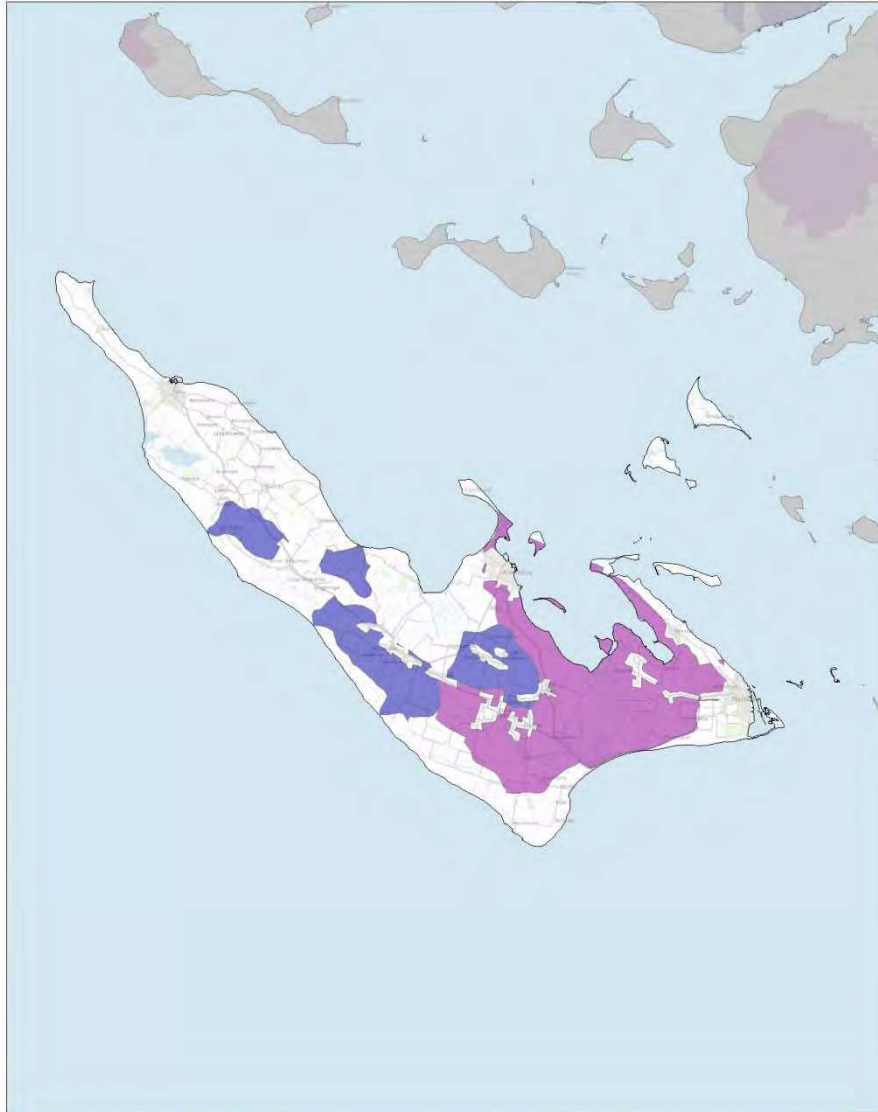


Figur 9. Langeland Kommune (482): Forbedret rensning af spildevandet fra ukloakerede ejendomme.

Ærø Kommune

Renseklasse

-  O - organisk stof
-  SO - skærpet krav organisk stof
-  OP - organisk stof og fosfor
-  SOP - skærpet krav organisk stof, fosfor og nitrifikation

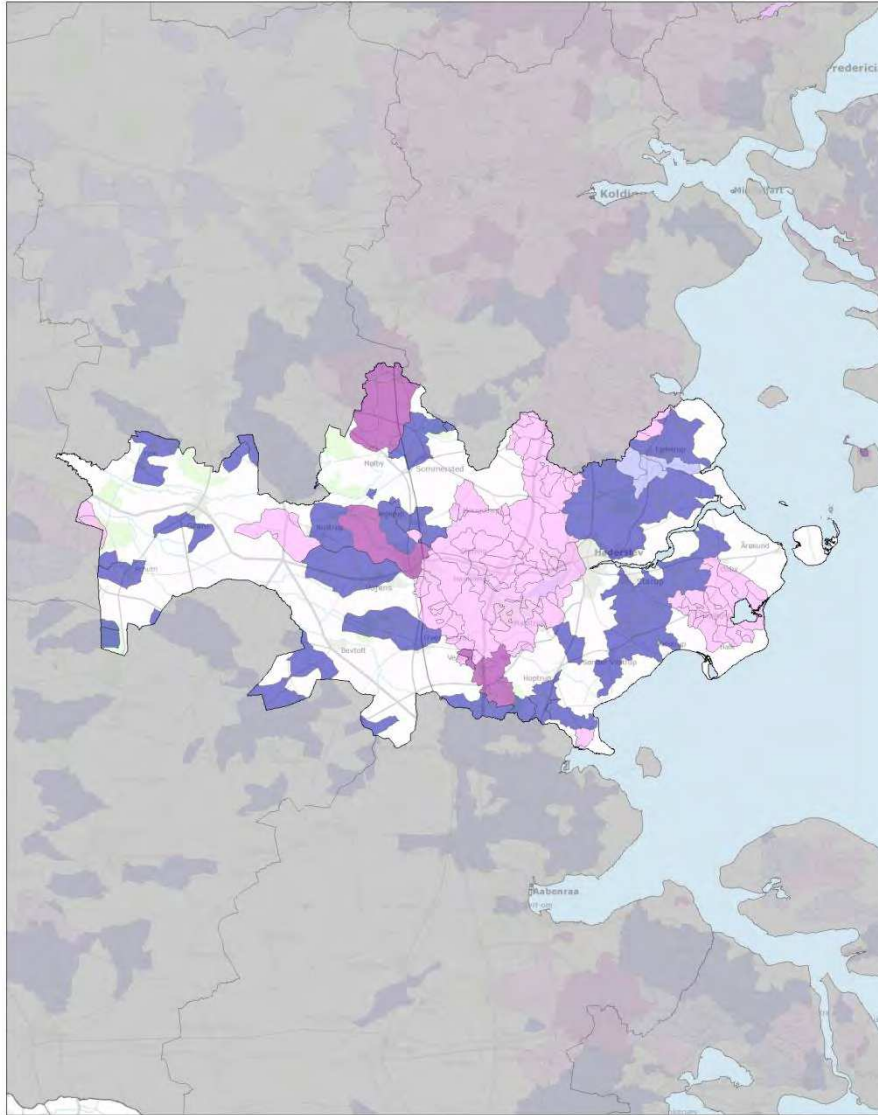


Figur 10. Ærø Kommune (492): Forbedret rensning af spildevandet fra ukloakerede ejendomme.

Haderslev Kommune

Renseklasse

-  O - organisk stof
-  SO - skærpet krav organisk stof
-  OP - organisk stof og fosfor
-  SOP - skærpet krav organisk stof, fosfor og nitrifikation

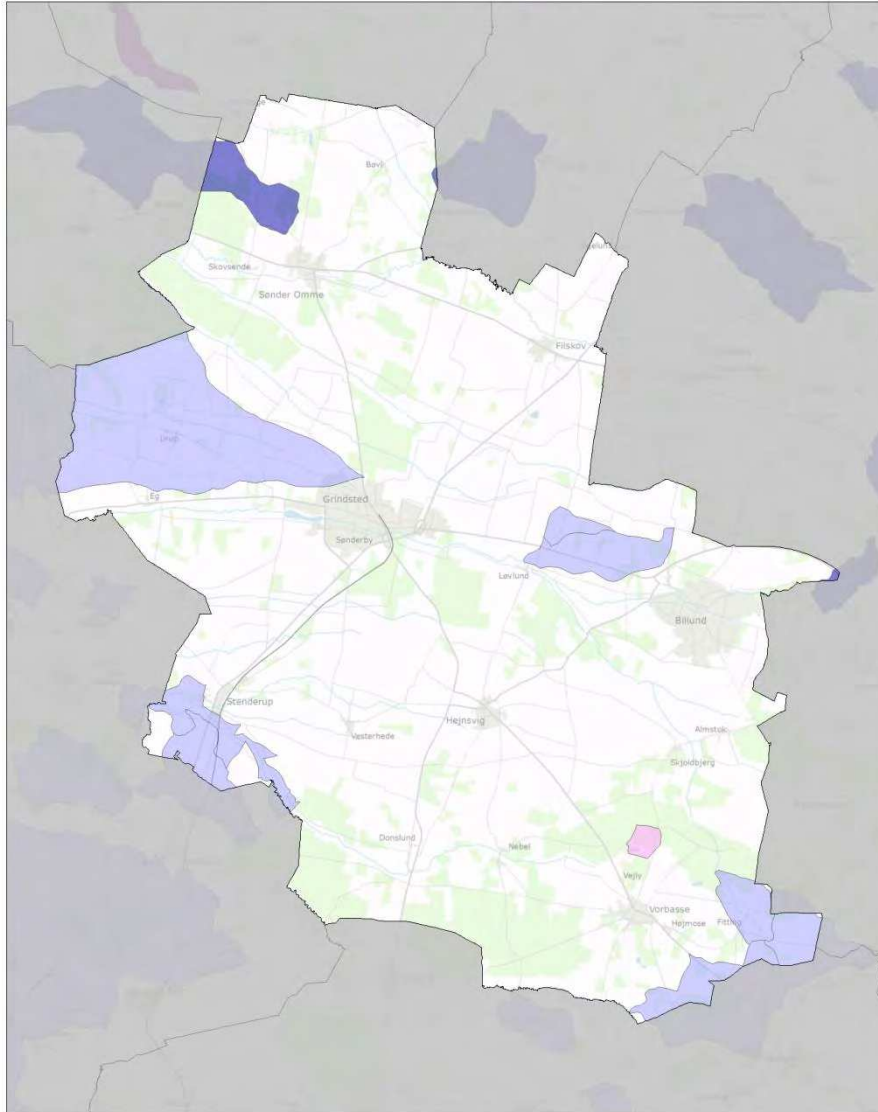


Figur 11. Haderslev Kommune (510): Forbedret rensning af spildevandet fra ukloakerede ejendomme.

Billund Kommune

Renseklasse

-  O - organisk stof
-  SO - skærpet krav organisk stof
-  OP - organisk stof og fosfor
-  SOP - skærpet krav organisk stof, fosfor og nitrifikation

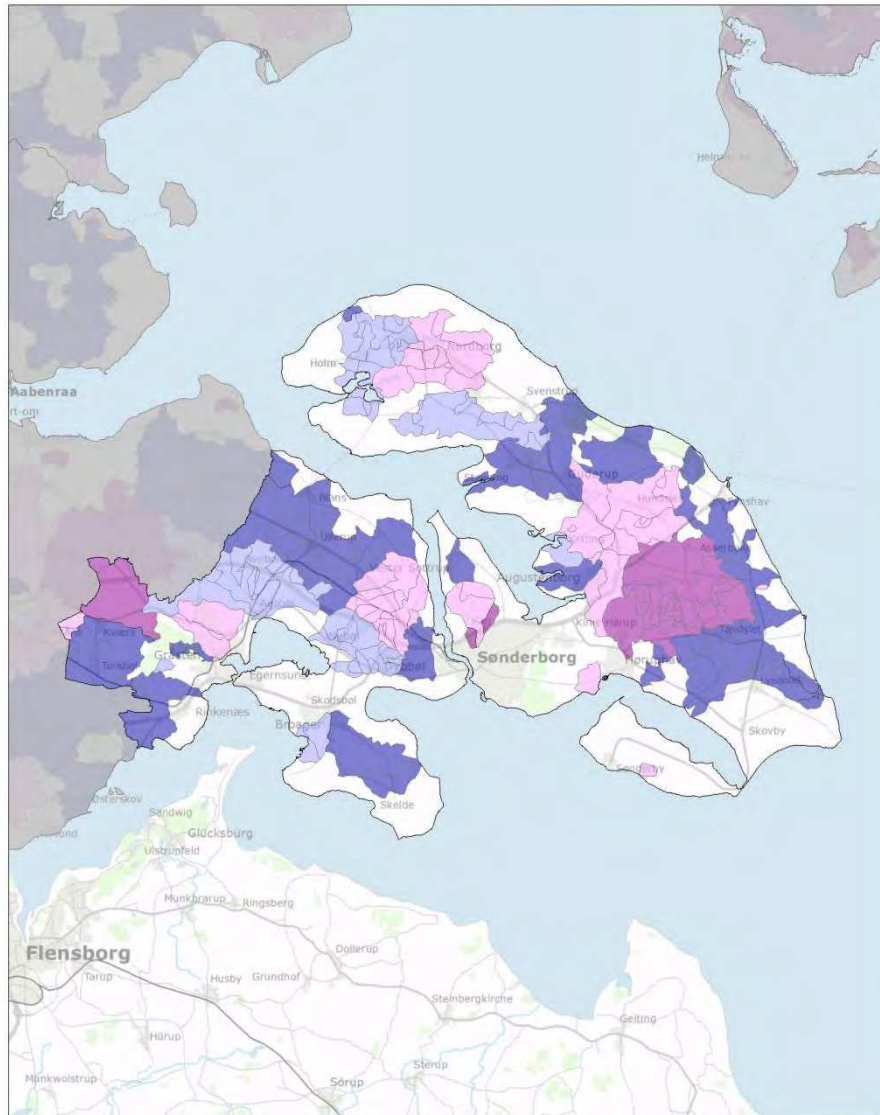


Figur 12. Billund Kommune (530): Forbedret rensning af spildevandet fra ukloakerede ejendomme.

Sønderborg Kommune

Renseklasse

-  O - organisk stof
-  SO - skærpet krav organisk stof
-  OP - organisk stof og fosfor
-  SOP - skærpet krav organisk stof, fosfor og nitrifikation

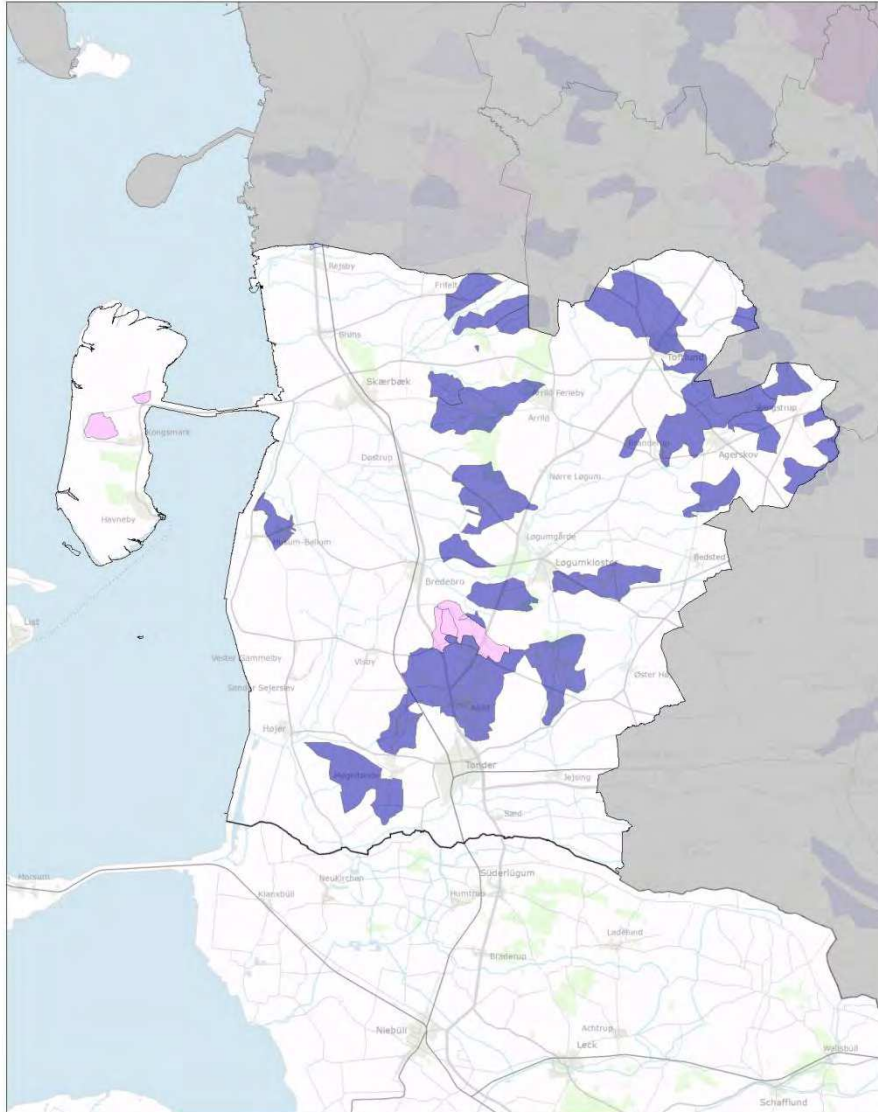


Figur 13. Sønderborg Kommune (540): Forbedret rensning af spildevandet fra ukloakerede ejendomme.

Tønder Kommune

Renseklasse

- O - organisk stof
- SO - skærpet krav organisk stof
- OP - organisk stof og fosfor
- SOP - skærpet krav organisk stof, fosfor og nitrifikation

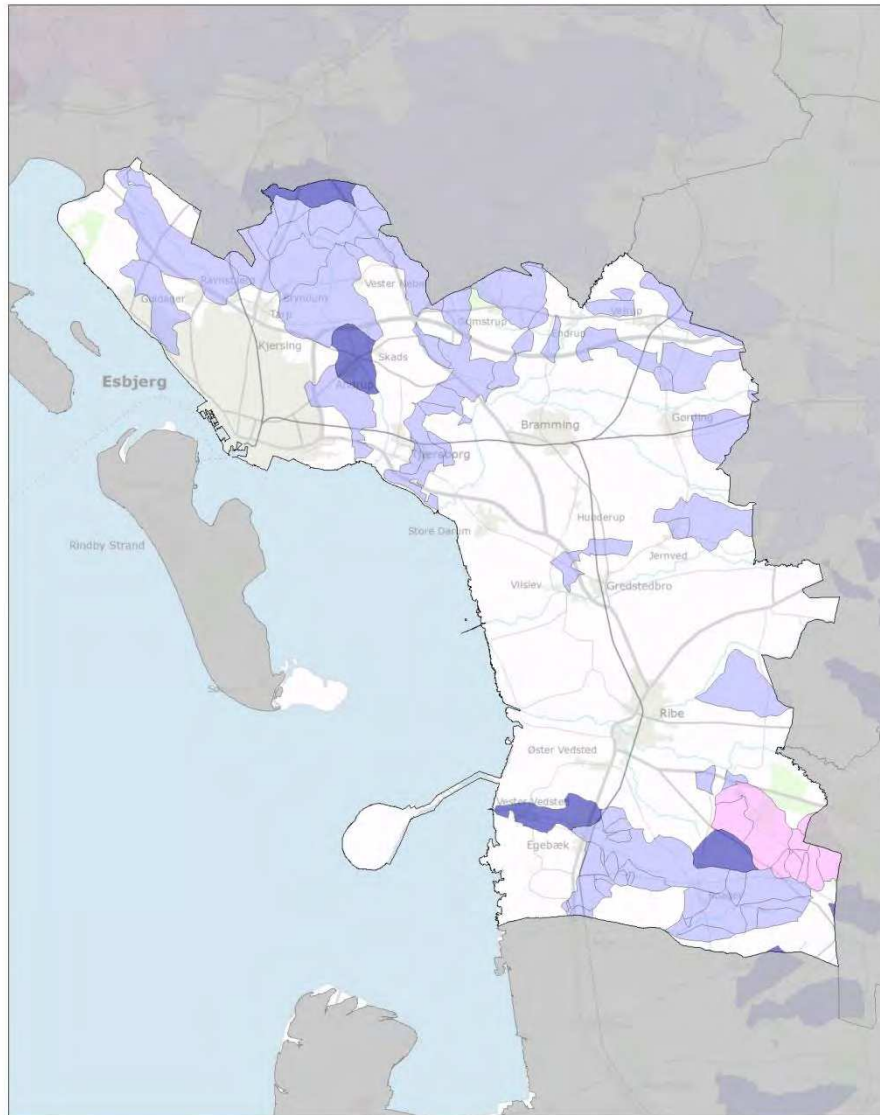


Figur 14. Tønder Kommune (550): Forbedret rensning af spildevandet fra ukloakerede ejendomme.

Esbjerg Kommune

Renseklasse

- O - organisk stof
- SO - skærpet krav organisk stof
- OP - organisk stof og fosfor
- SOP - skærpet krav organisk stof, fosfor og nitrifikation






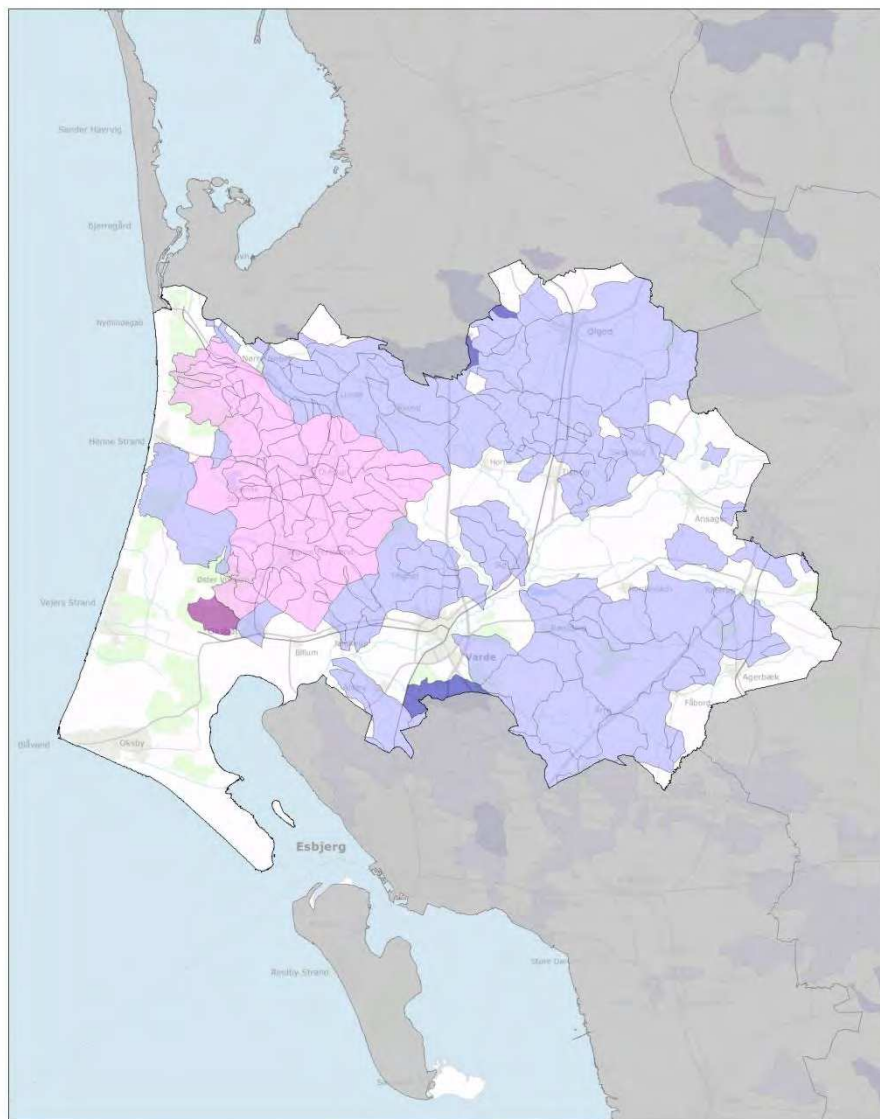
Figur 15. Esbjerg Kommune (561): Forbedret rensning af spildevandet fra ukloakerede ejendomme.



Figur 16. Fanø Kommune (563): Forbedret rensning af spildevandet fra ukloakerede ejendomme.

Varde Kommune

Renseklasse	
	O - organisk stof
	SO - skærpet krav organisk stof
	OP - organisk stof og fosfor
	SOP - skærpet krav organisk stof, fosfor og nitrifikation

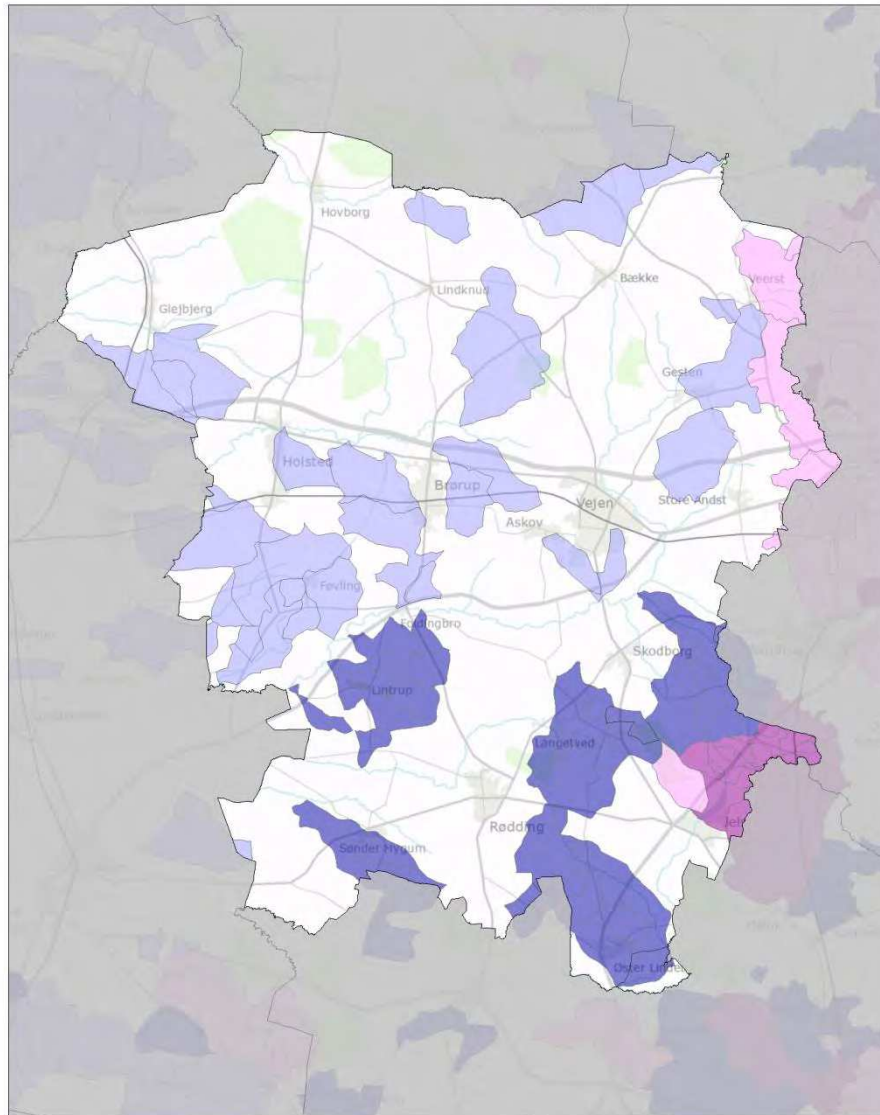


Figur 17. Varde Kommune (573): Forbedret rensning af spildevandet fra ukloakerede ejendomme.

Vejen Kommune

Renseklasse

- O - organisk stof
- SO - skærpet krav organisk stof
- OP - organisk stof og fosfor
- SOP - skærpet krav organisk stof, fosfor og nitrifikation

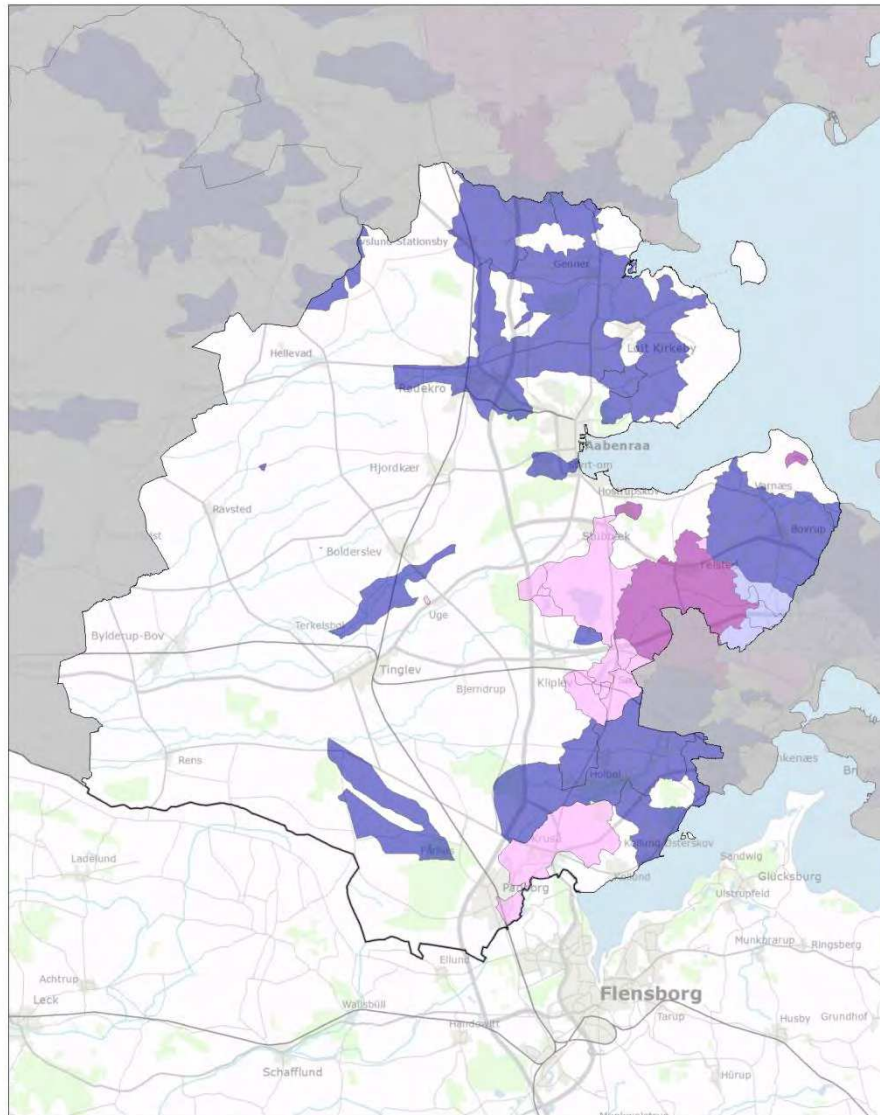


Figur 18. Vejen Kommune (575): Forbedret rensning af spildevandet fra ukloakerede ejendomme.

Aabenraa Kommune



Renseklasse

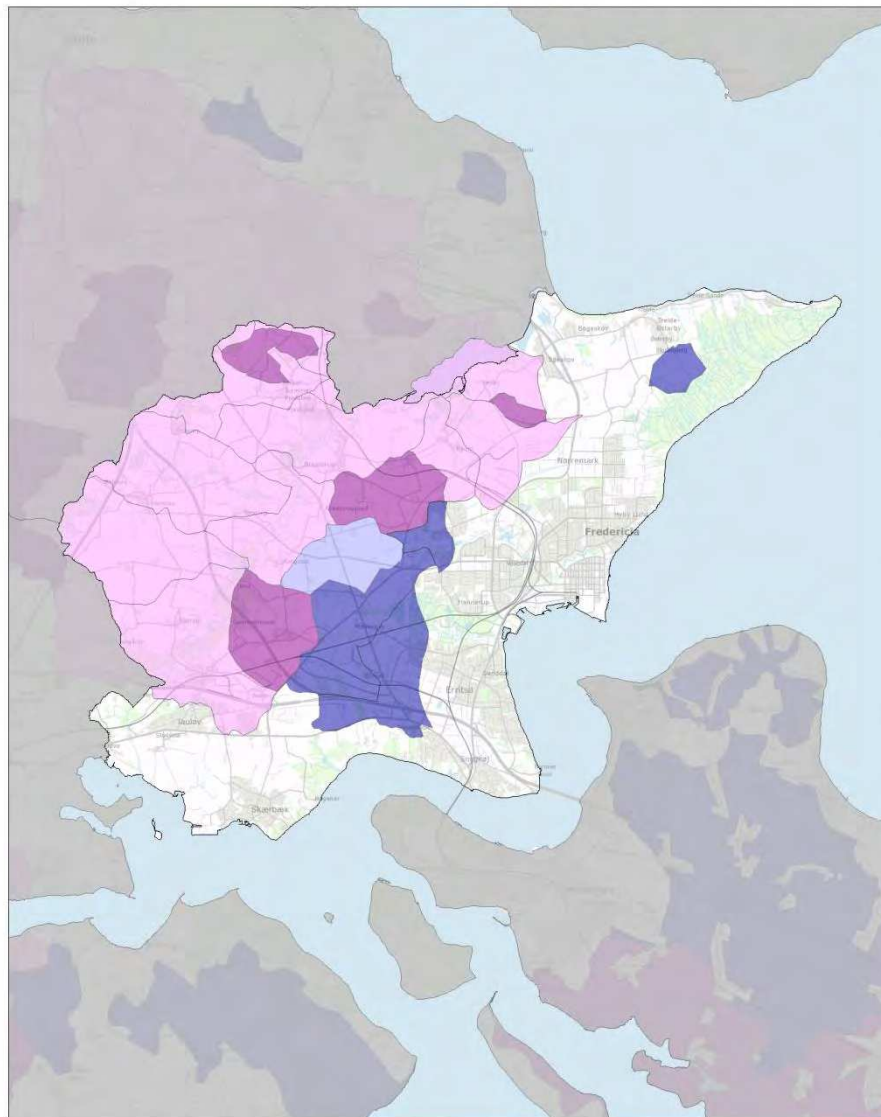
- O - organisk stof
- SO - skærpet krav organisk stof
- OP - organisk stof og fosfor
- SOP - skærpet krav organisk stof, fosfor og nitrifikation



Figur 19. Aabenraa Kommune (580): Forbedret rensning af spildevandet fra ukloakerede ejendomme.

Fredericia Kommune

Renseklasse	
	O - organisk stof
	SO - skærpet krav organisk stof
	OP - organisk stof og fosfor
	SOP - skærpet krav organisk stof, fosfor og nitrifikation

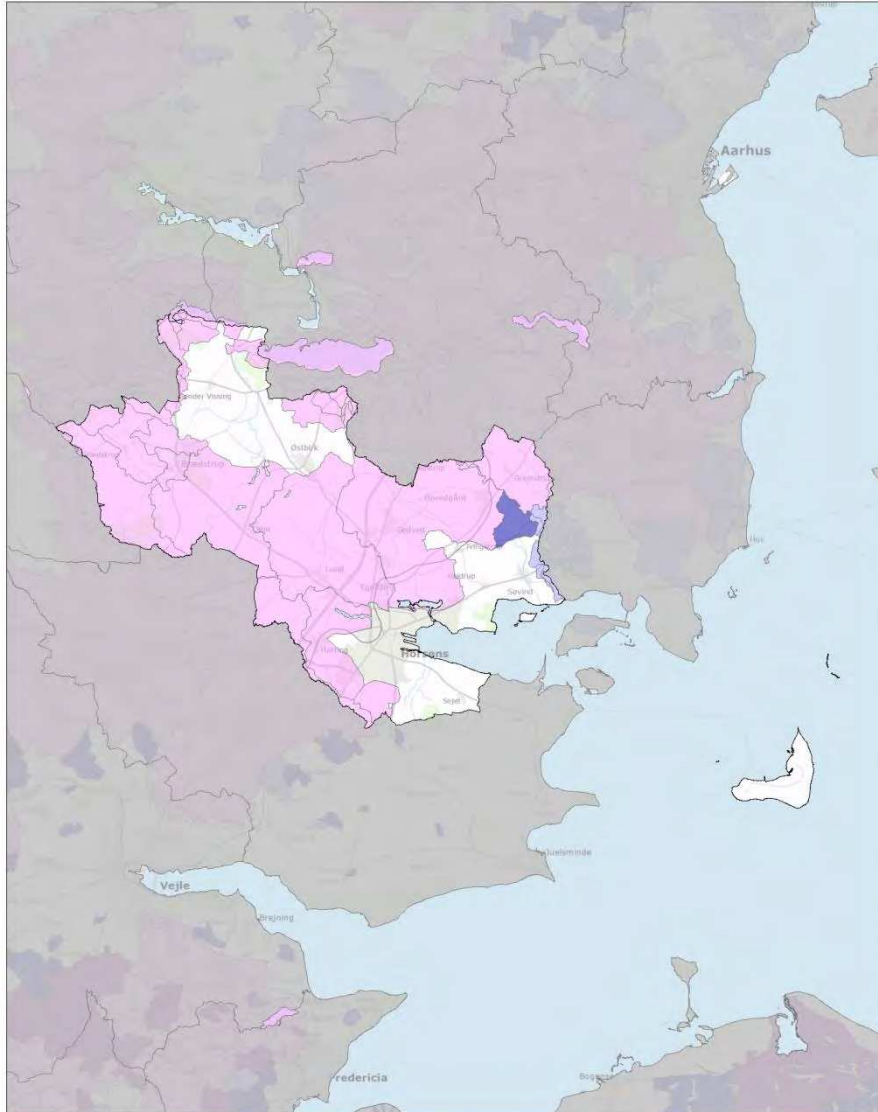


Figur 20. Fredericia Kommune (607): Forbedret rensning af spildevandet fra ukloakerede ejendomme.

Horsens Kommune

Renseklasse

-  O - organisk stof
-  SO - skærpet krav organisk stof
-  OP - organisk stof og fosfor
-  SOP - skærpet krav organisk stof, fosfor og nitrifikation

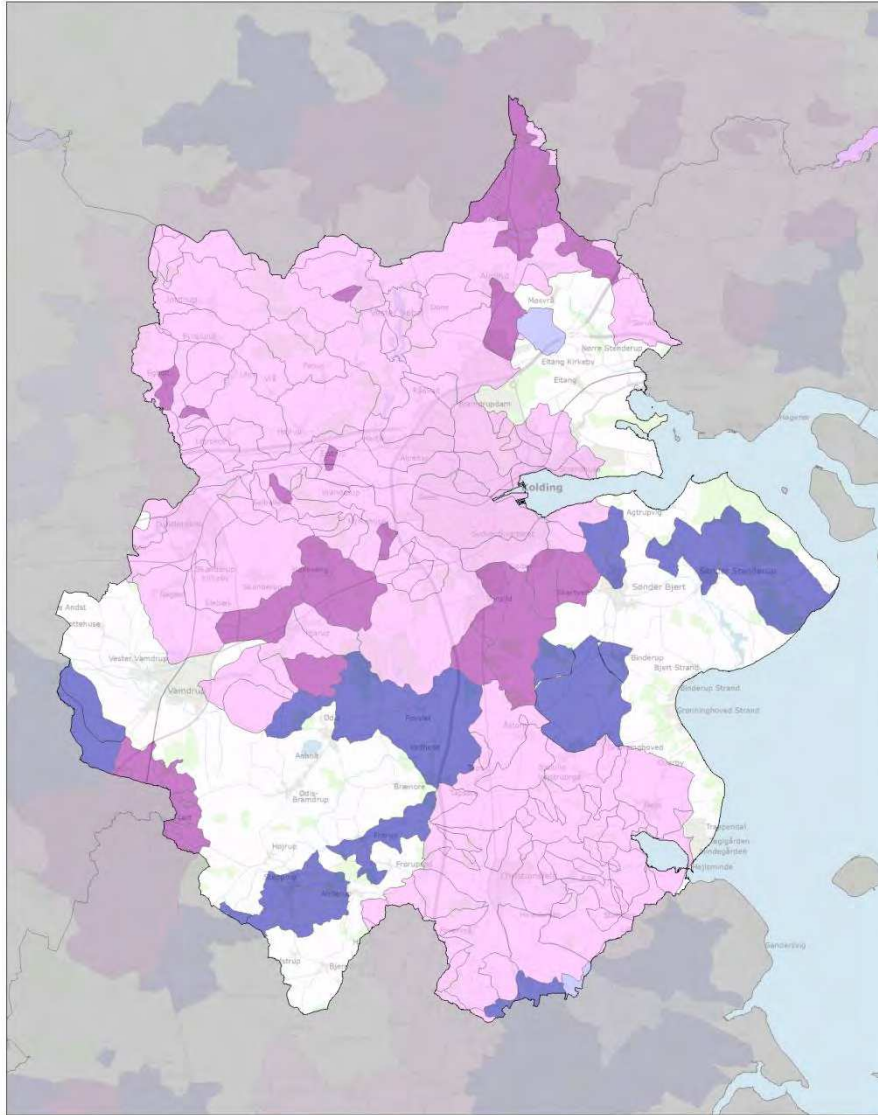


Figur 21. Horsens Kommune (660): Forbedret rensning af spildevandet fra ukloakerede ejendomme.

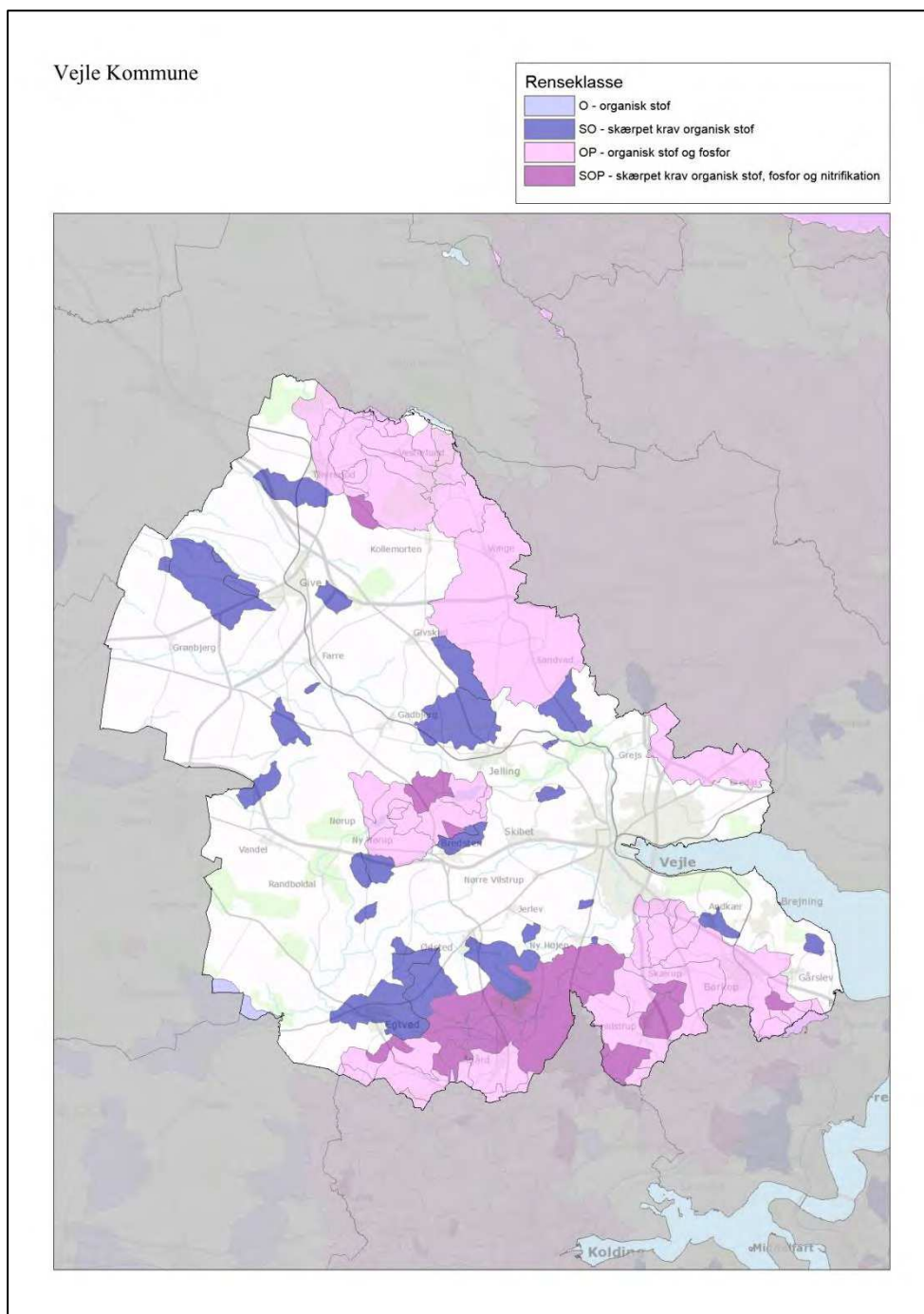
Kolding Kommune

Renseklasse

- O - organisk stof
- SO - skærpet krav organisk stof
- OP - organisk stof og fosfor
- SOP - skærpet krav organisk stof, fosfor og nitrifikation



Figur 22. Kolding Kommune (621): Forbedret rensning af spildevandet fra ukloakerede ejendomme.

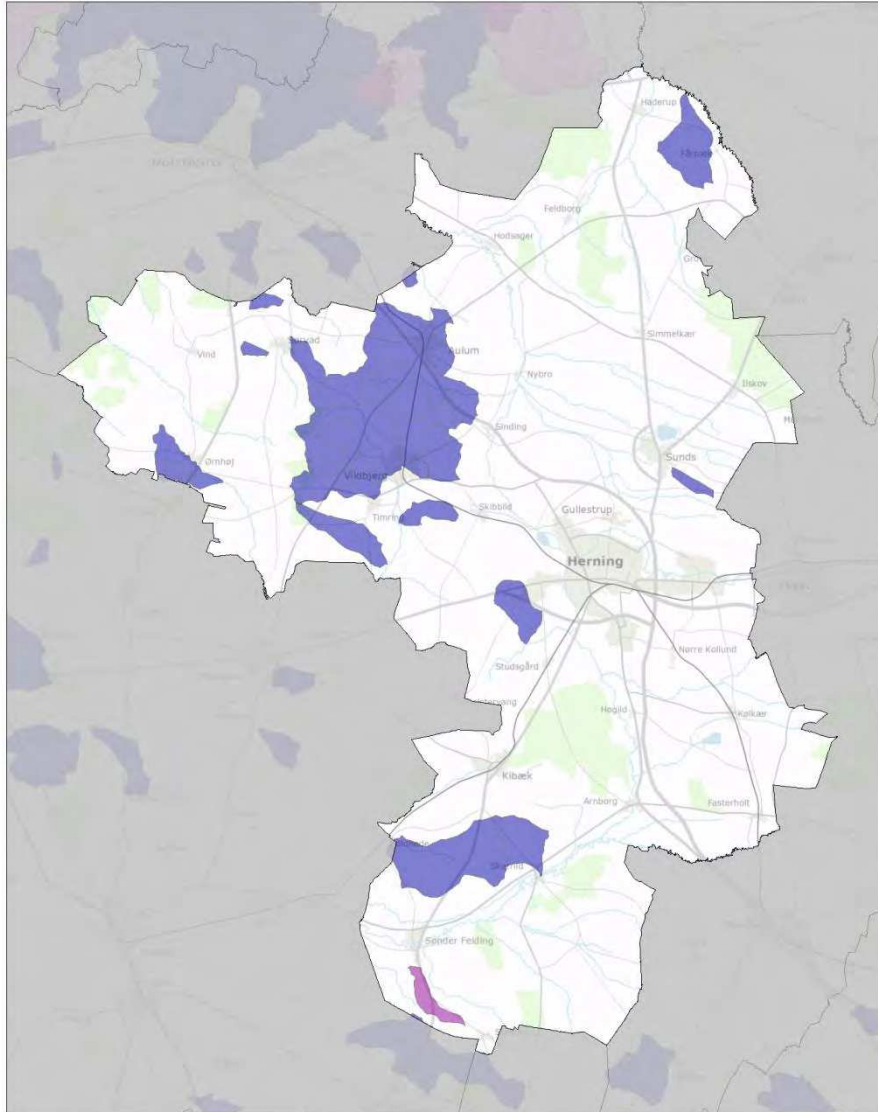


Figur 23. Vejle Kommune (630): Forbedret rensning af spildevandet fra ukloakerede ejendomme.

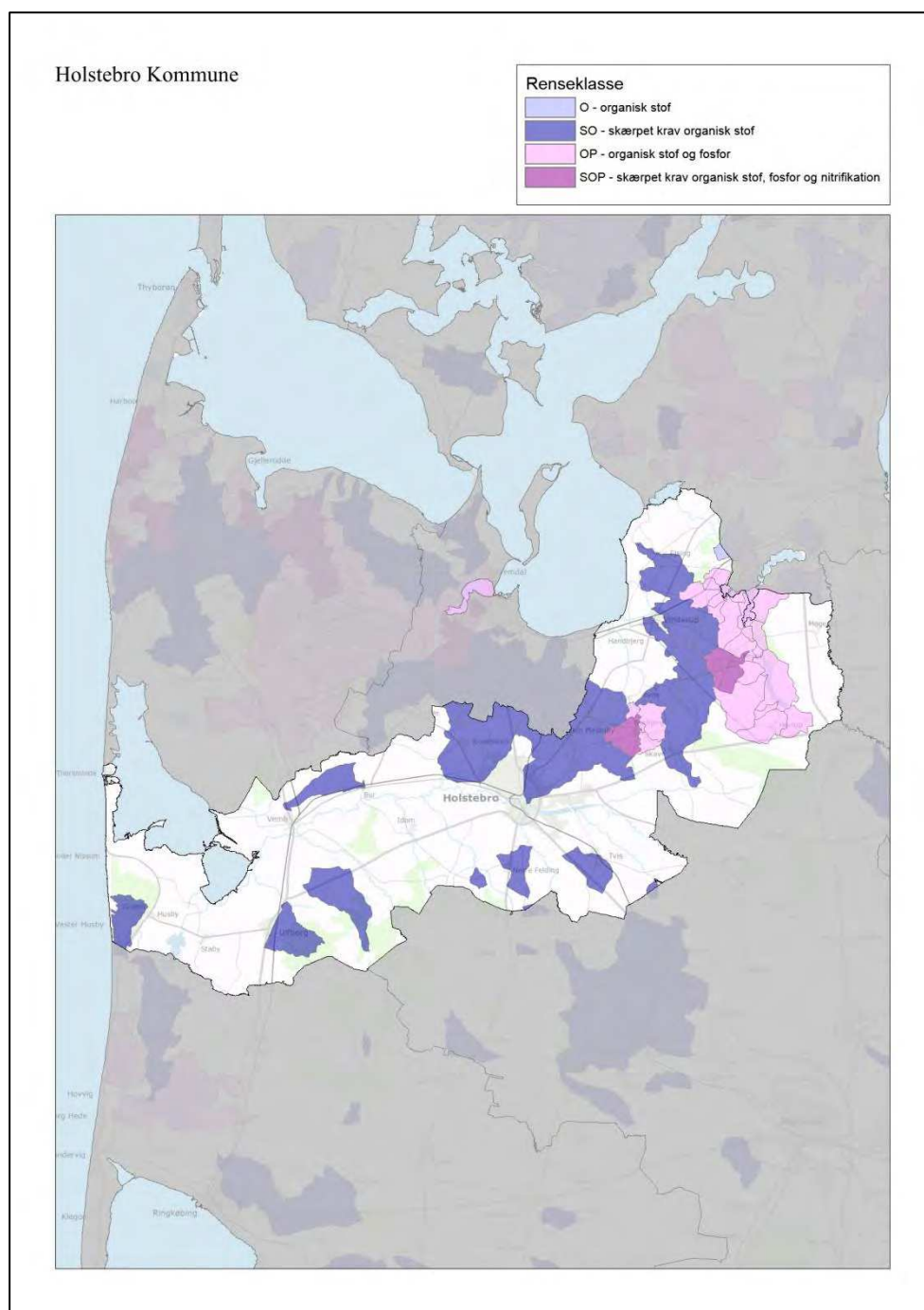
Herning Kommune

Renseklasse

- O - organisk stof
- SO - skærpet krav organisk stof
- OP - organisk stof og fosfor
- SOP - skærpet krav organisk stof, fosfor og nitrifikation



Figur 24. Herning Kommune (657): Forbedret rensning af spildevandet fra ukloakerede ejendomme.

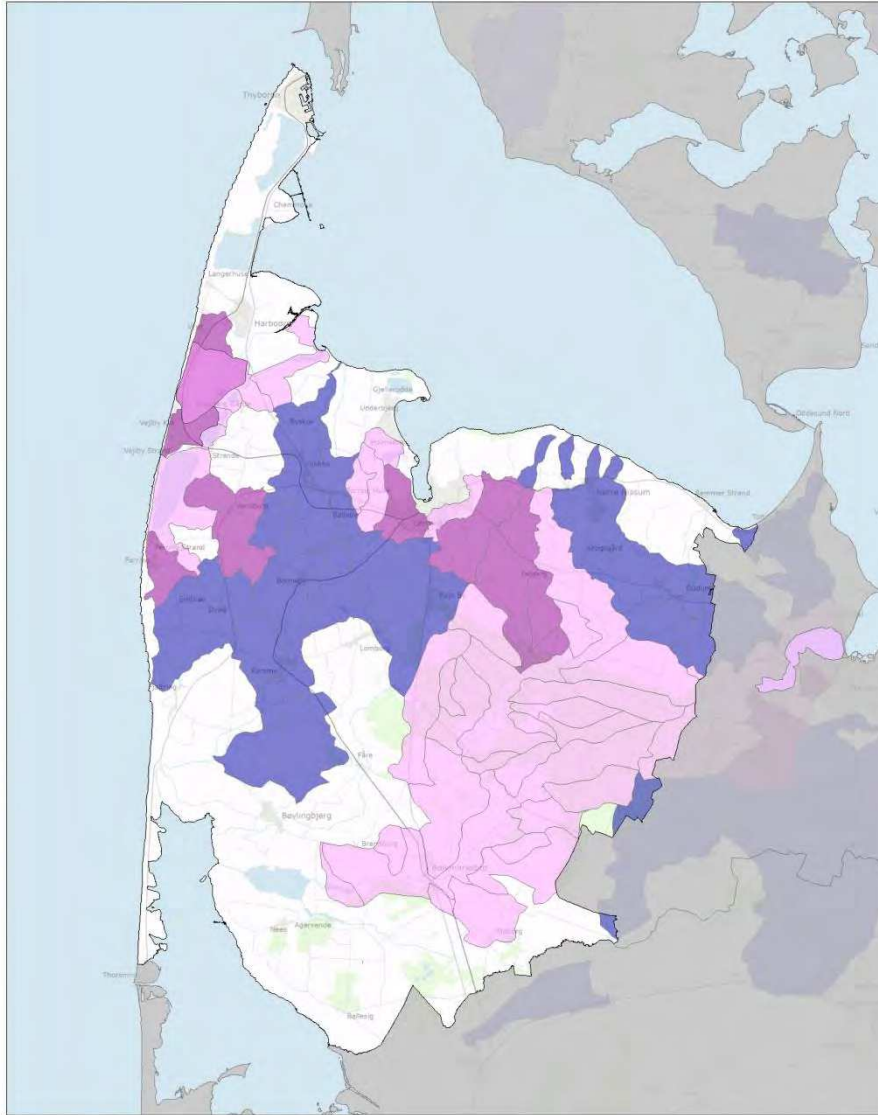


Figur 25. Holstebro Kommune (661): Forbedret rensning af spildevandet fra ukloakerede ejendomme.

Lemvig Kommune

Renseklasse

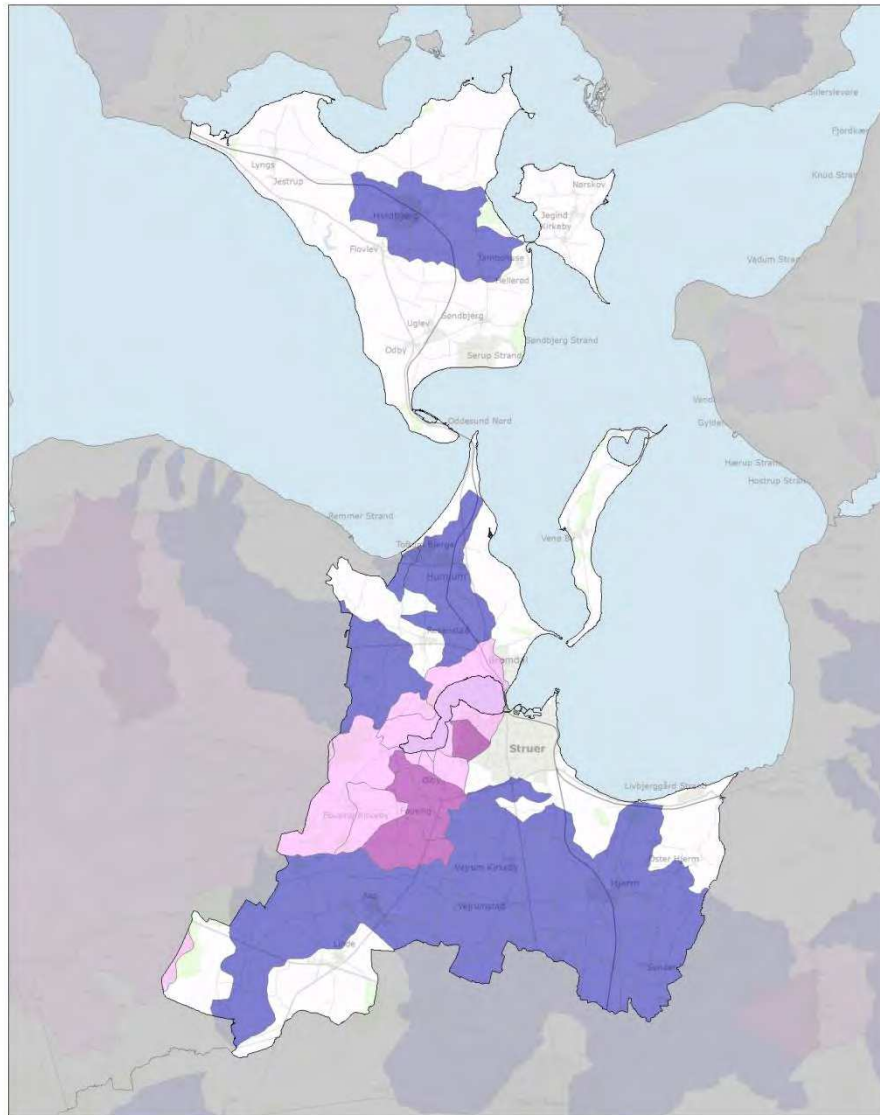
-  O - organisk stof
-  SO - skærpet krav organisk stof
-  OP - organisk stof og fosfor
-  SOP - skærpet krav organisk stof, fosfor og nitrifikation



Figur 26. Lemvig Kommune (665): Forbedret rensning af spildevandet fra ukloakerede ejendomme.

Struer Kommune

Renseklasse	
	O - organisk stof
	SO - skærpet krav organisk stof
	OP - organisk stof og fosfor
	SOP - skærpet krav organisk stof, fosfor og nitrifikation

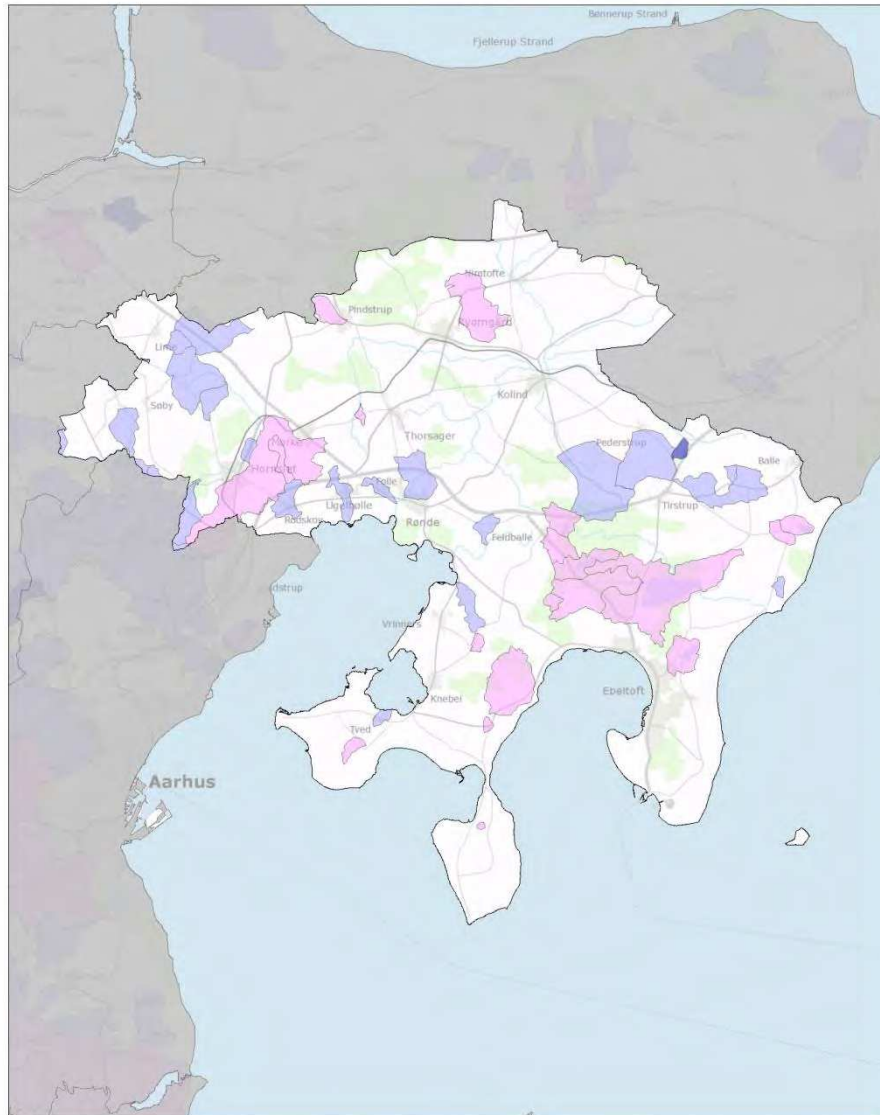


Figur 27. Struer Kommune (671): Forbedret rensning af spildevandet fra ukloakerede ejendomme.

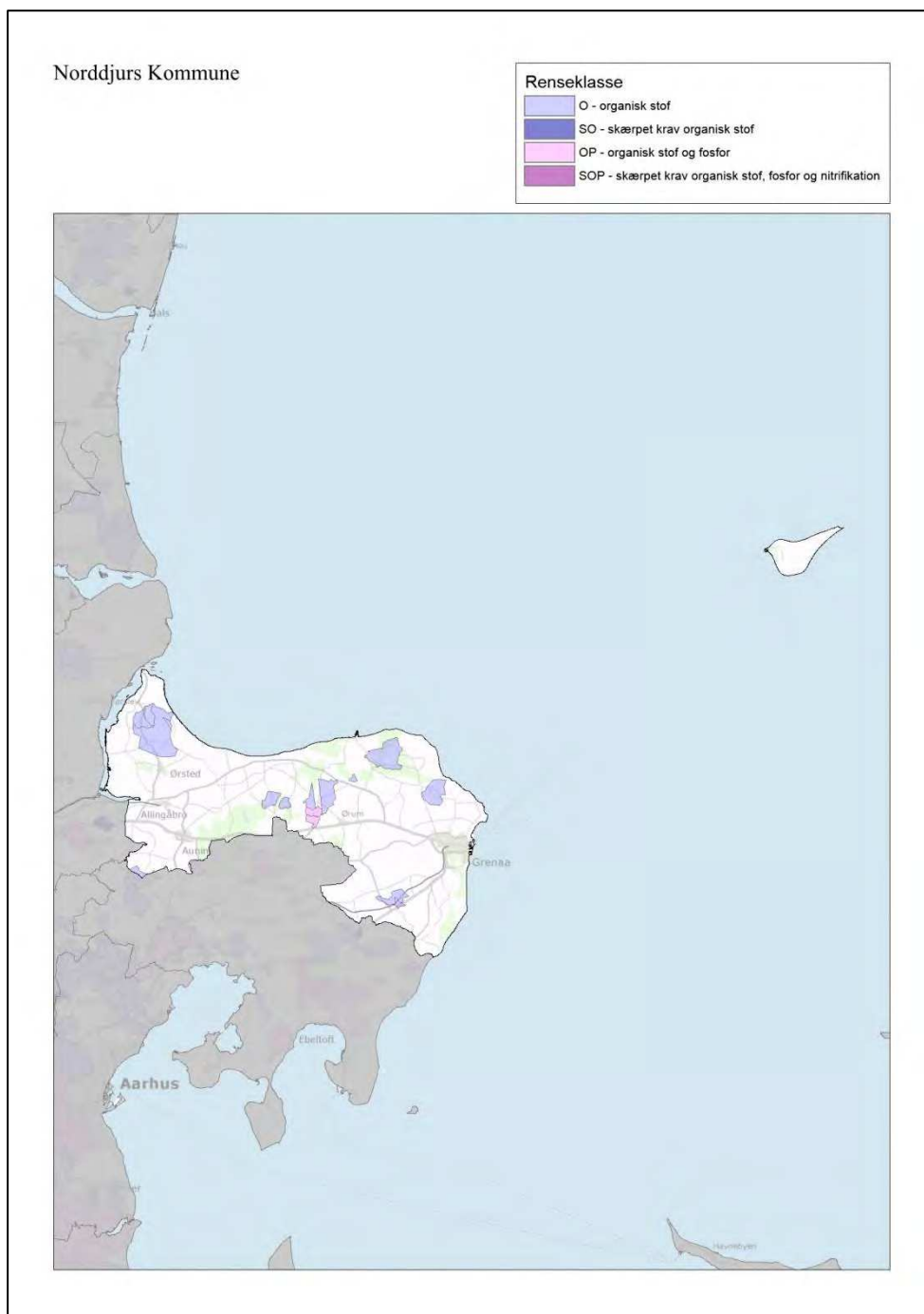
Syddjurs Kommune

Renseklasse

	O - organisk stof
	SO - skærpet krav organisk stof
	OP - organisk stof og fosfor
	SOP - skærpet krav organisk stof, fosfor og nitrifikation



Figur 28. Syddjurs Kommune (706): Forbedret rensning af spildevandet fra ukloakerede ejendomme.

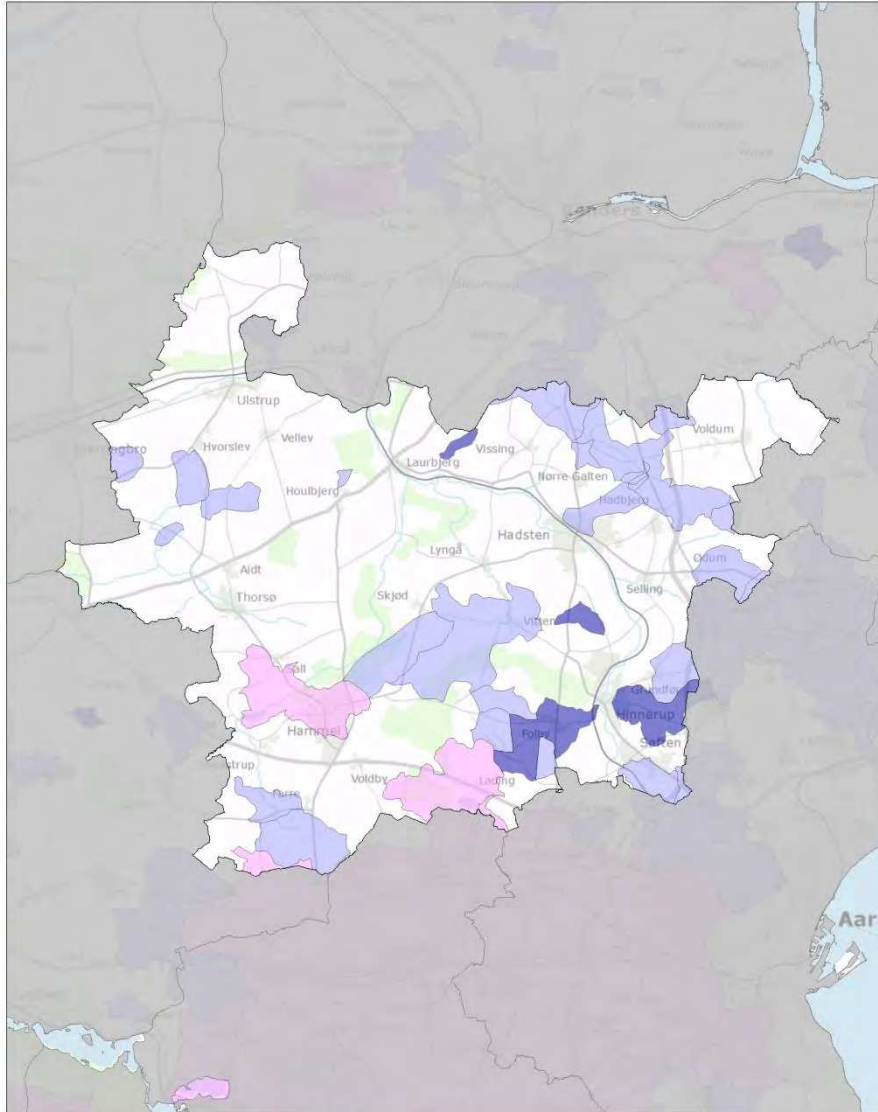


Figur 29. Norrdjurs Kommune (707): Forbedret rensning af spildevandet fra ukloakerede ejendomme.

Favrskov Kommune

Renseklasse

	O - organisk stof
	SO - skærpet krav organisk stof
	OP - organisk stof og fosfor
	SOP - skærpet krav organisk stof, fosfor og nitrifikation



Figur 30. Favrskov Kommune (710): Forbedret rensning af spildevandet fra ukloakerede ejendomme.

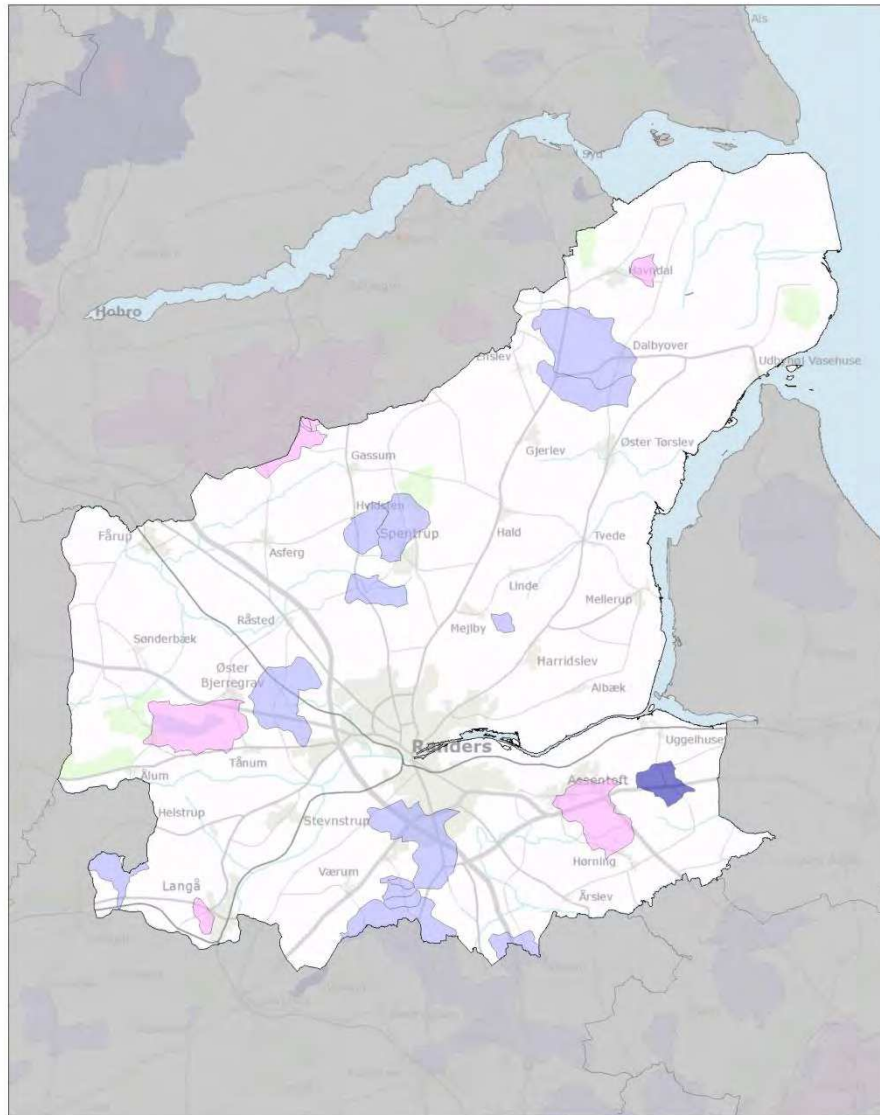


Figur 31. Odder Kommune (727): Forbedret rensning af spildevandet fra ukloakerede ejendomme.

Randers Kommune

Renseklasse

-  O - organisk stof
-  SO - skærpet krav organisk stof
-  OP - organisk stof og fosfor
-  SOP - skærpet krav organisk stof, fosfor og nitrifikation

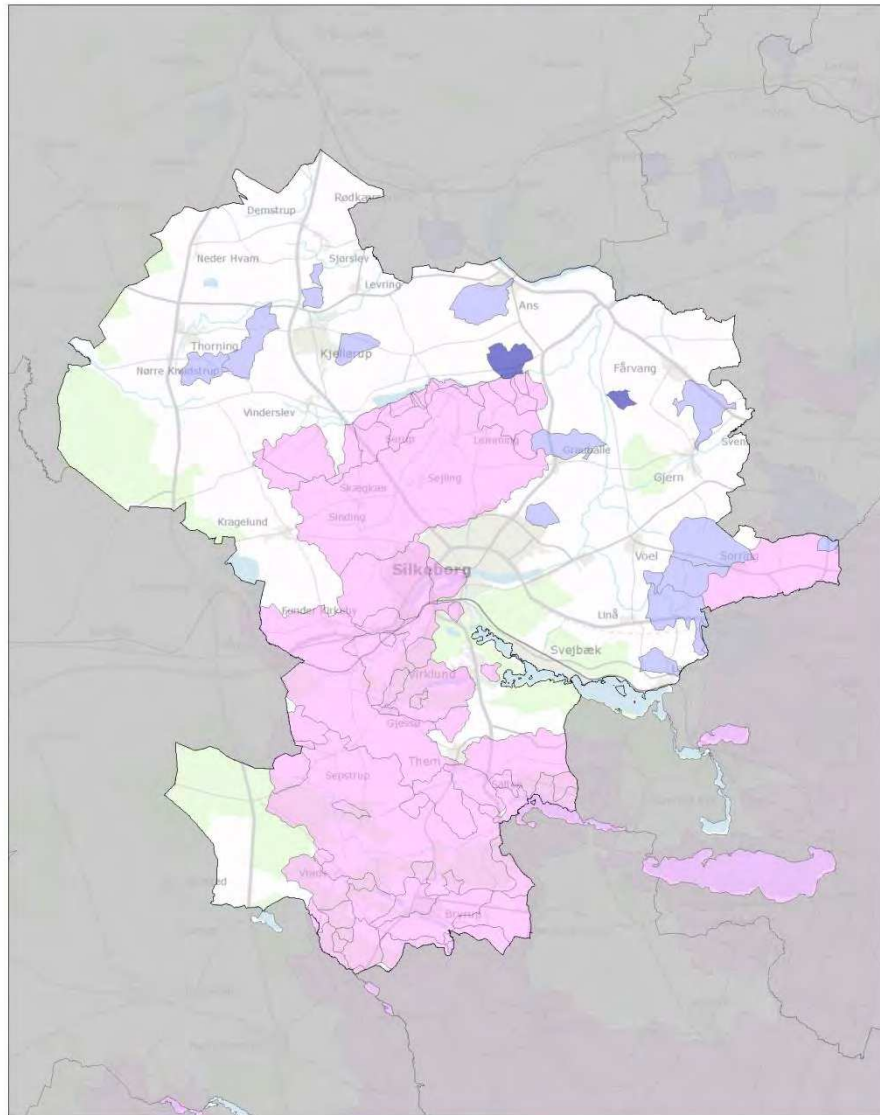


Figur 32. Randers Kommune (730): Forbedret rensning af spildevandet fra ukloakerede ejendomme.

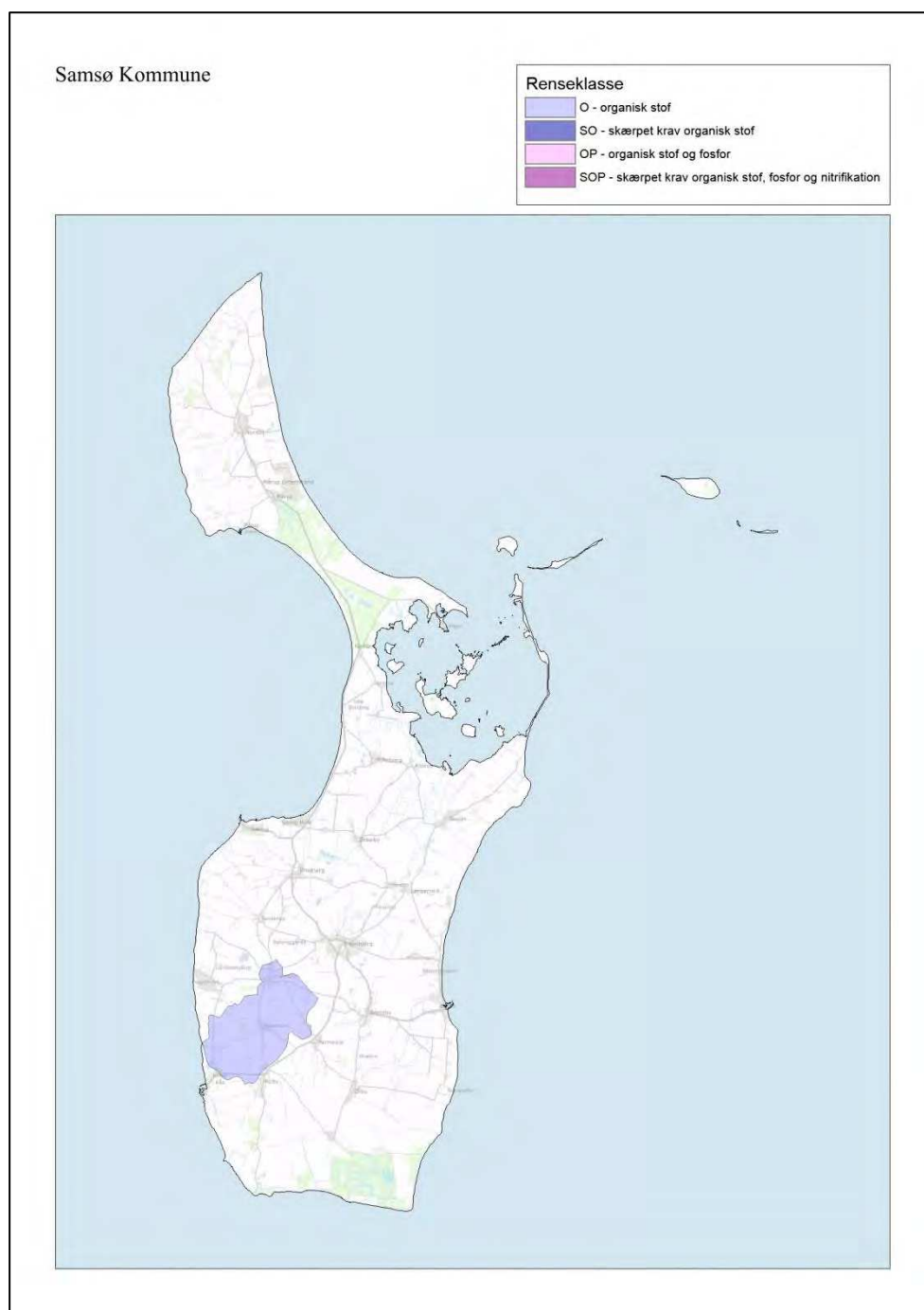
Silkeborg Kommune

Renseklasse

	O - organisk stof
	SO - skærpet krav organisk stof
	OP - organisk stof og fosfor
	SOP - skærpet krav organisk stof, fosfor og nitrifikation



Figur 33. Silkeborg Kommune (740): Forbedret rensning af spildevandet fra ukloakerede ejendomme.

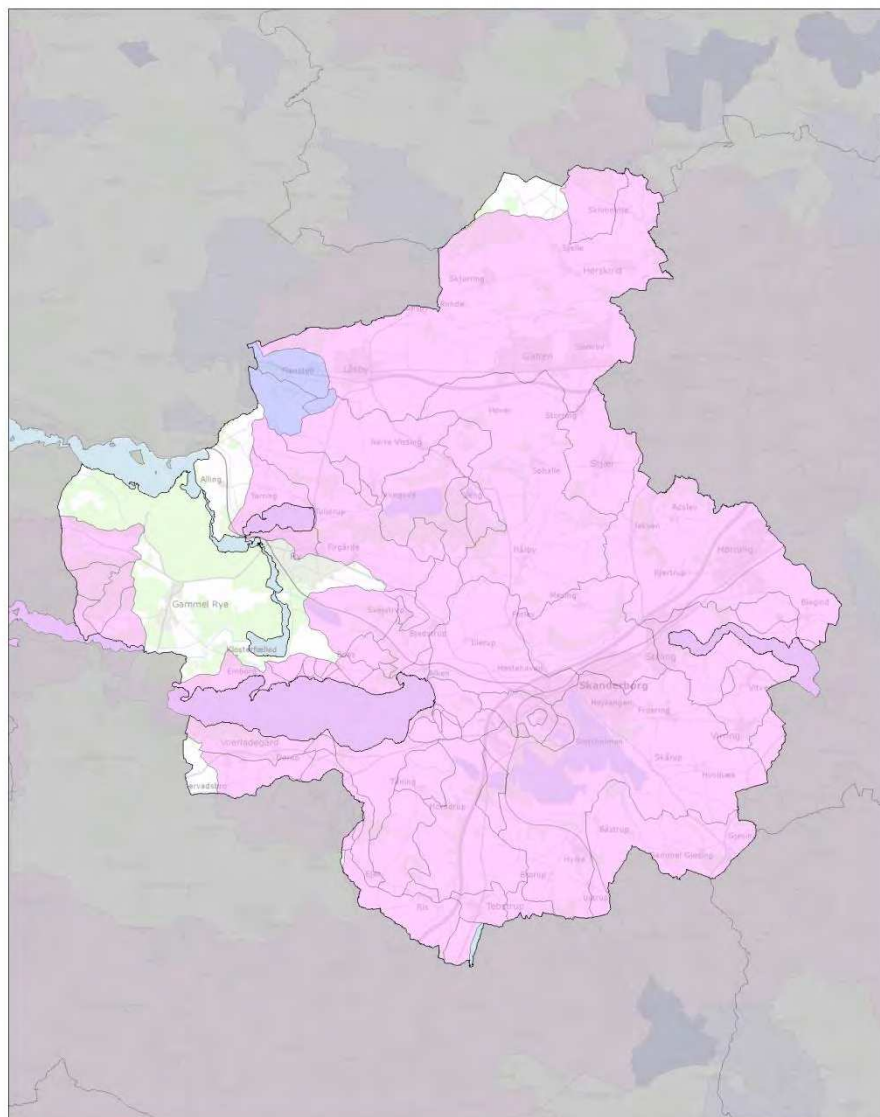


Figur 34. Samsø Kommune (741): Forbedret rensning af spildevandet fra ukloakerede ejendomme.

Skanderborg Kommune

Rensklasse

- O - organisk stof
- SO - skærpet krav organisk stof
- OP - organisk stof og fosfor
- SOP - skærpet krav organisk stof, fosfor og nitrifikation

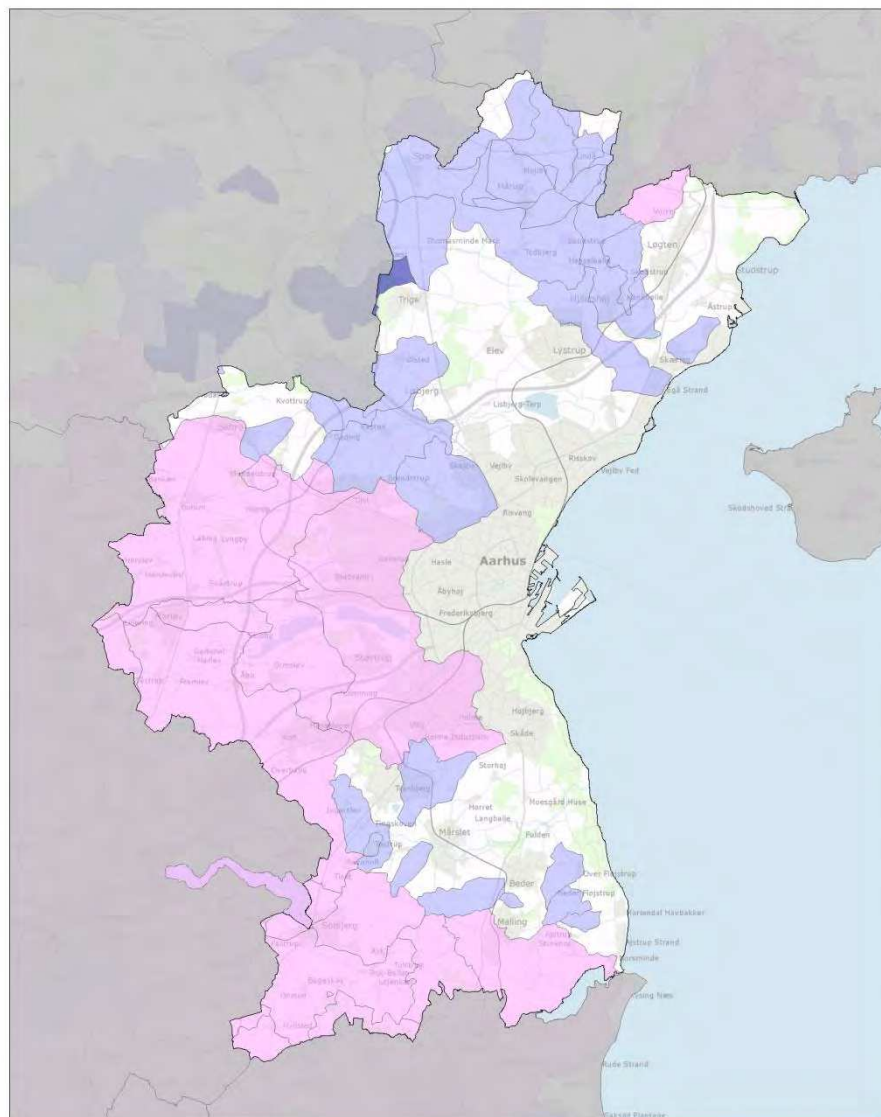


Figur 35. Skanderborg Kommune (746): Forbedret rensning af spildevandet fra ukloakerede ejendomme.

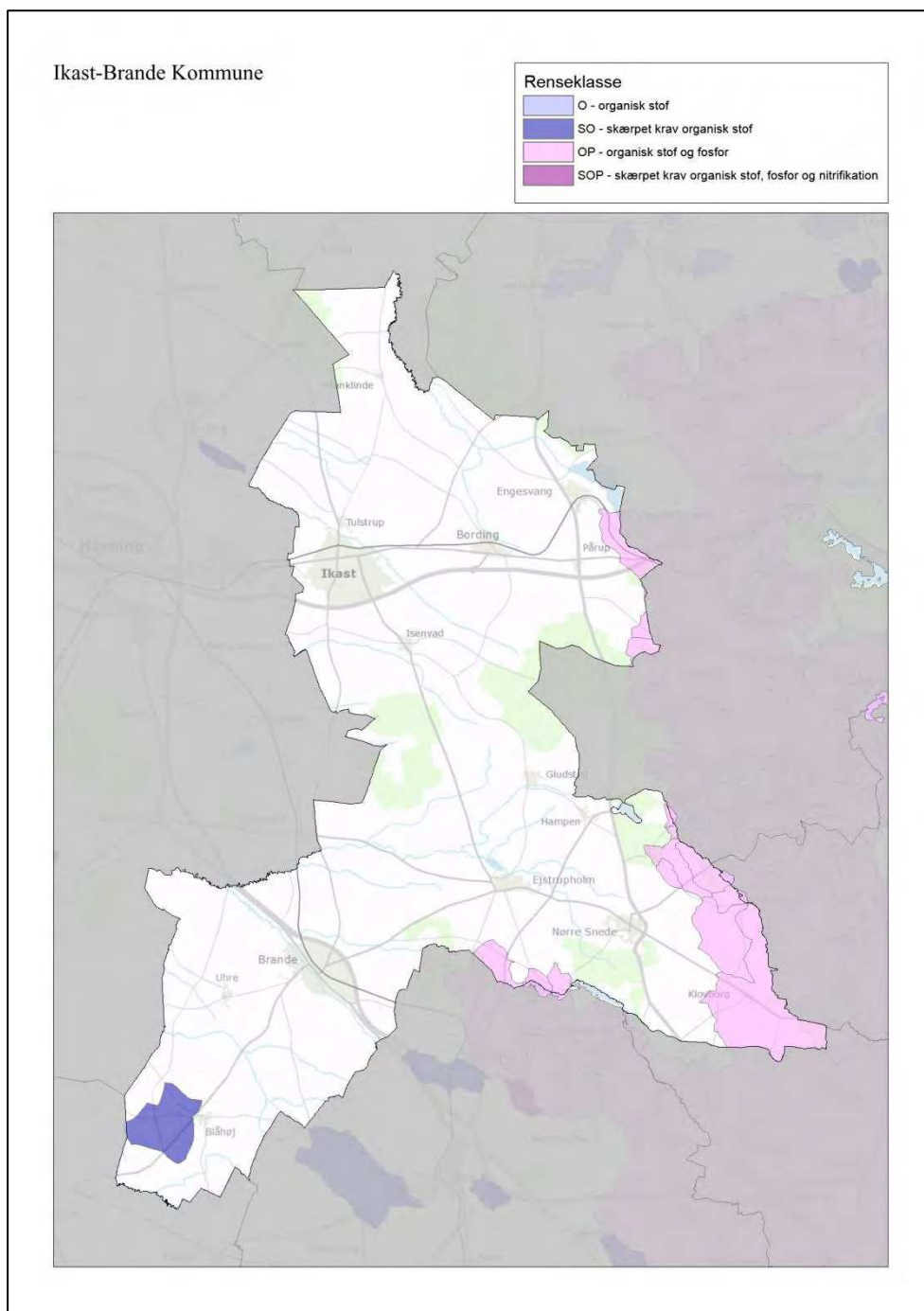
Århus Kommune

Renseklasse

- O - organisk stof
- SO - skærpet krav organisk stof
- OP - organisk stof og fosfor
- SOP - skærpet krav organisk stof, fosfor og nitrifikation





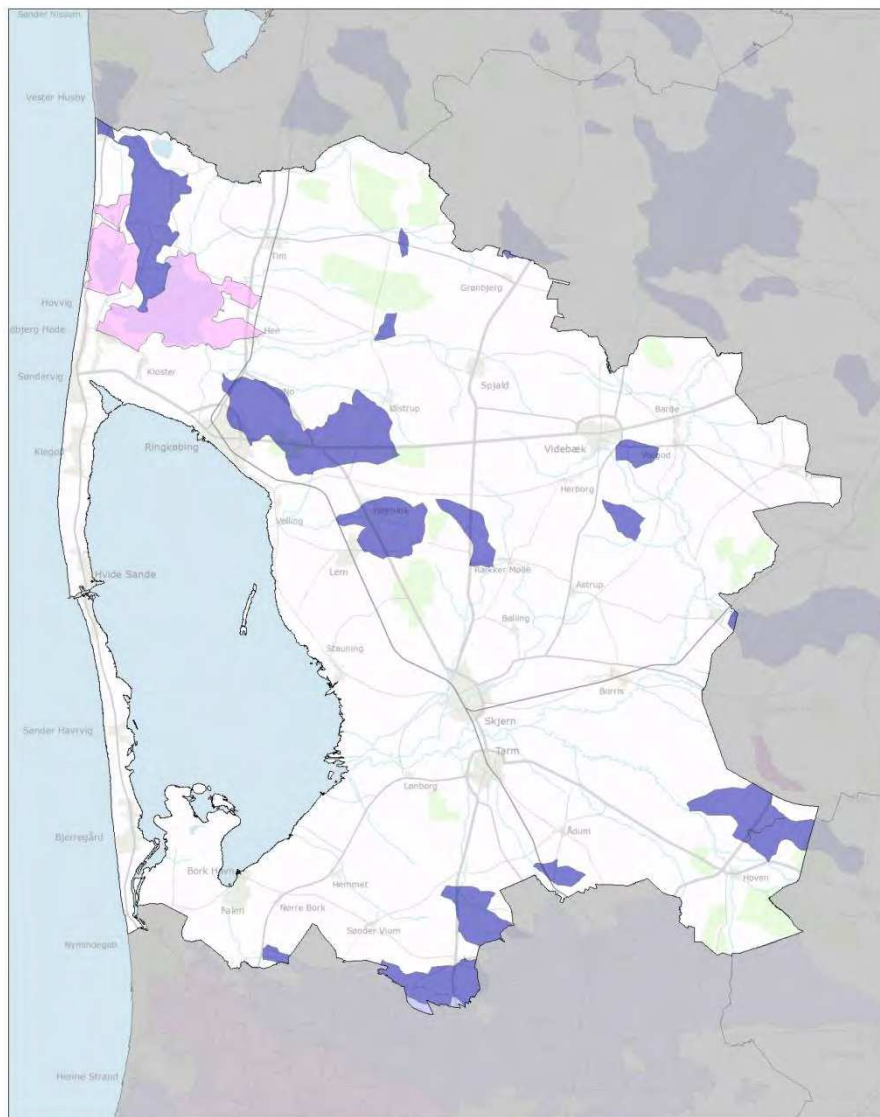
Figur 36. Århus Kommune (751): Forbedret rensning af spildevandet fra ukloakerede ejendomme.



Figur 37. Ikast-Brande Kommune (756): Forbedret rensning af spildevandet fra ukloakerede ejendomme.

Ringkøbing-Skjern Kommune

Renseklasse	
	O - organisk stof
	SO - skærpet krav organisk stof
	OP - organisk stof og fosfor
	SOP - skærpet krav organisk stof, fosfor og nitrifikation

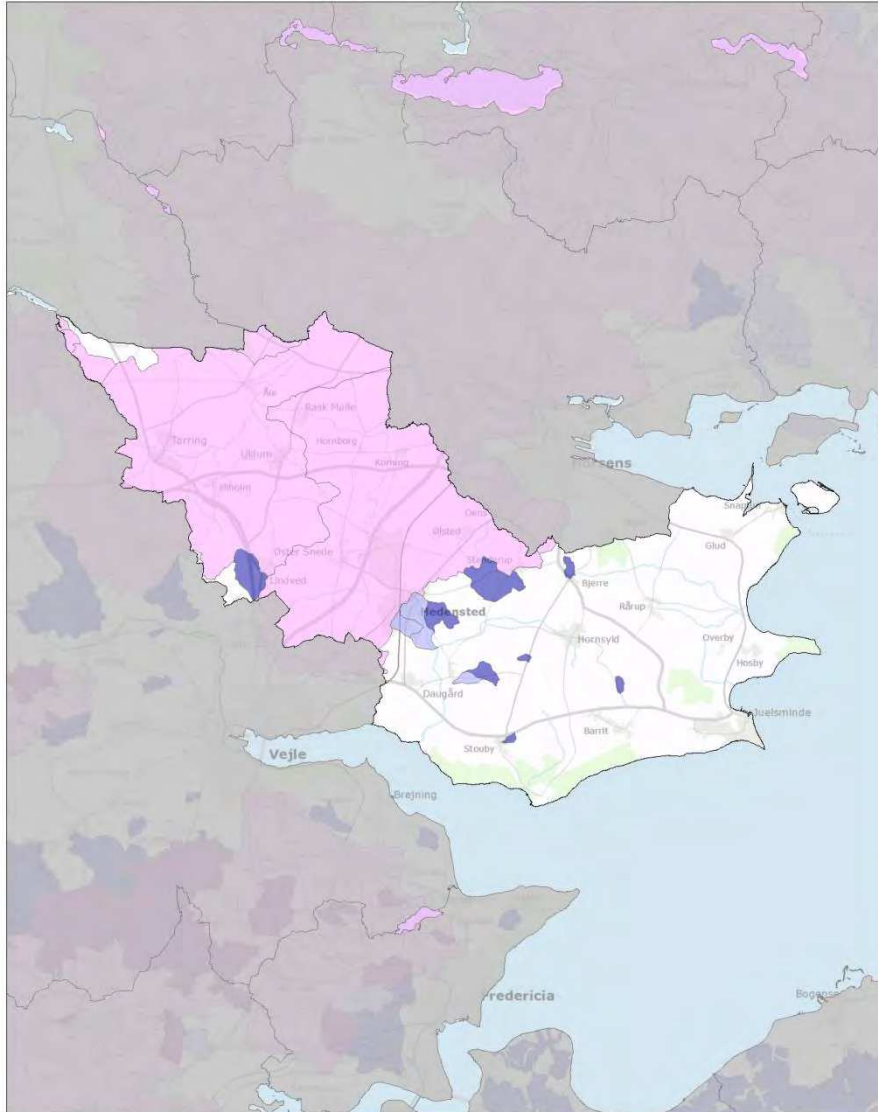


Figur 38. Ringkøbing-Skjern Kommune (760): Forbedret rensning af spildevandet fra ukloakerede ejendomme.

Hedensted Kommune

Renseklasse

	O - organisk stof
	SO - skærpet krav organisk stof
	OP - organisk stof og fosfor
	SOP - skærpet krav organisk stof, fosfor og nitrifikation

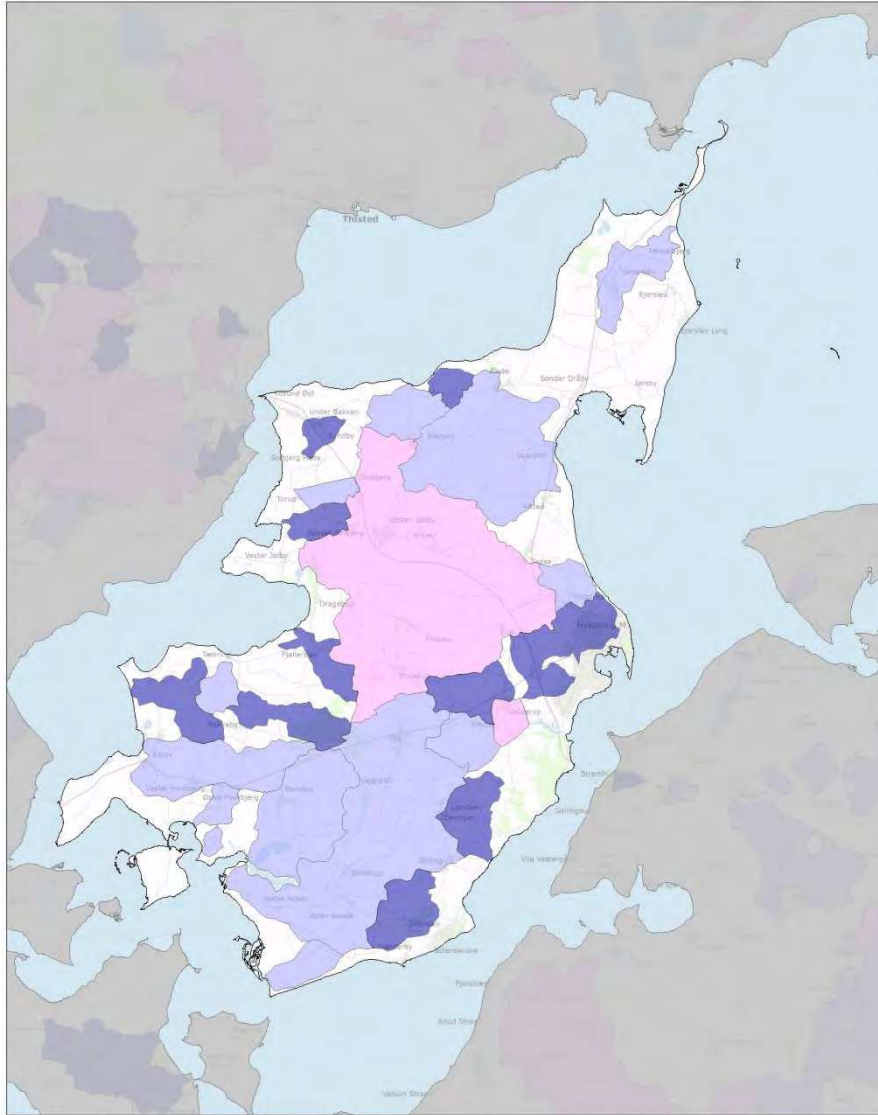


Figur 39. Hedensted Kommune (766): Forbedret rensning af spildevandet fra ukloakerede ejendomme.

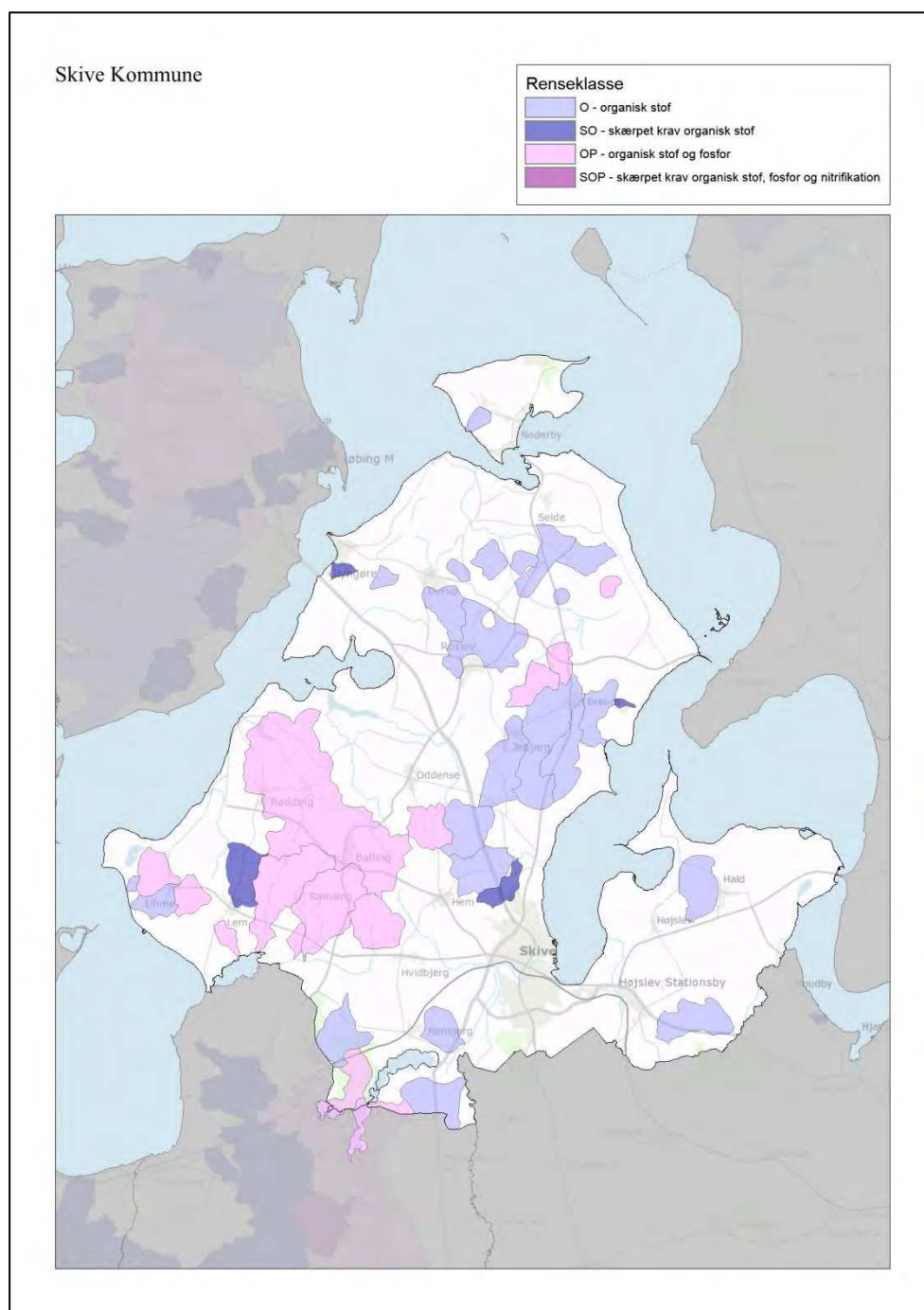
Morsø Kommune

Renseklasse

- O - organisk stof
- SO - skærpet krav organisk stof
- OP - organisk stof og fosfor
- SOP - skærpet krav organisk stof, fosfor og nitrifikation



Figur 40. Morsø Kommune (773): Forbedret rensning af spildevandet fra ukloakerede ejendomme.

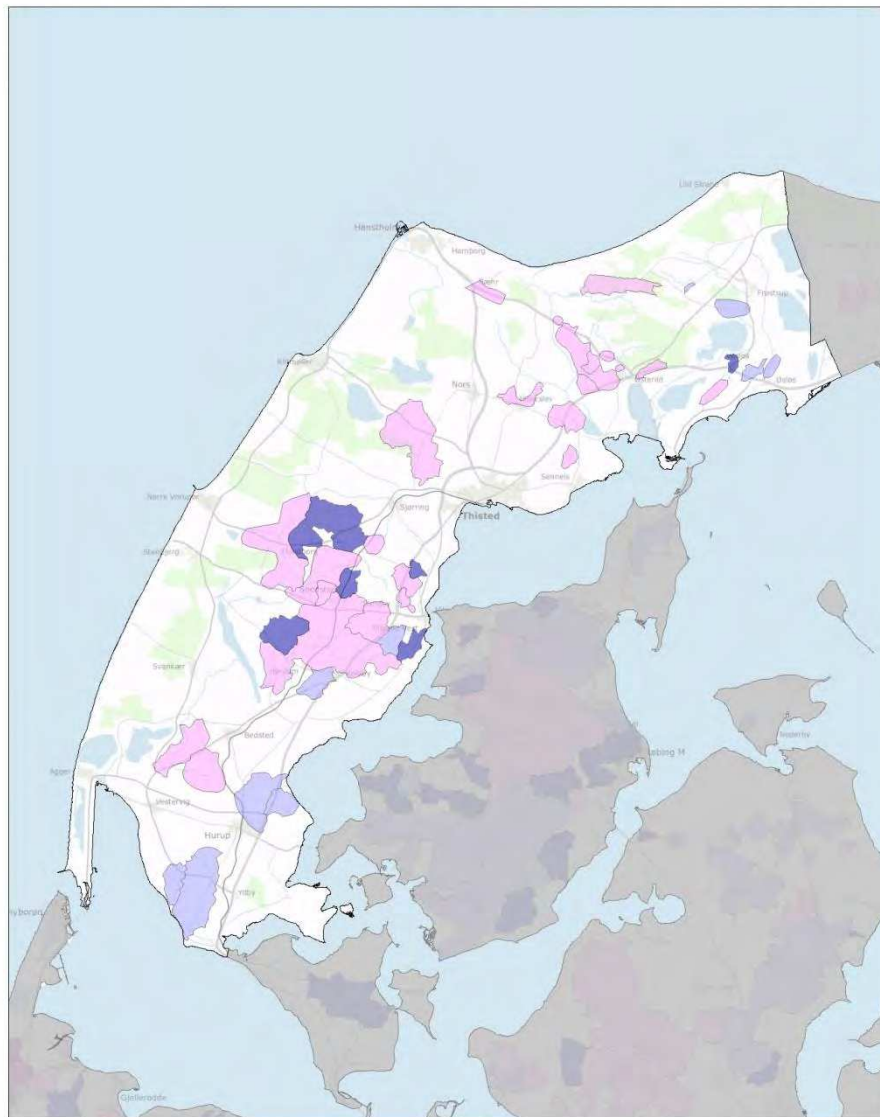


Figur 41. Skive Kommune (779): Forbedret rensning af spildevandet fra ukloakerede ejendomme.

Thisted Kommune

Renseklasse

-  O - organisk stof
-  SO - skærpet krav organisk stof
-  OP - organisk stof og fosfor
-  SOP - skærpet krav organisk stof, fosfor og nitrifikation

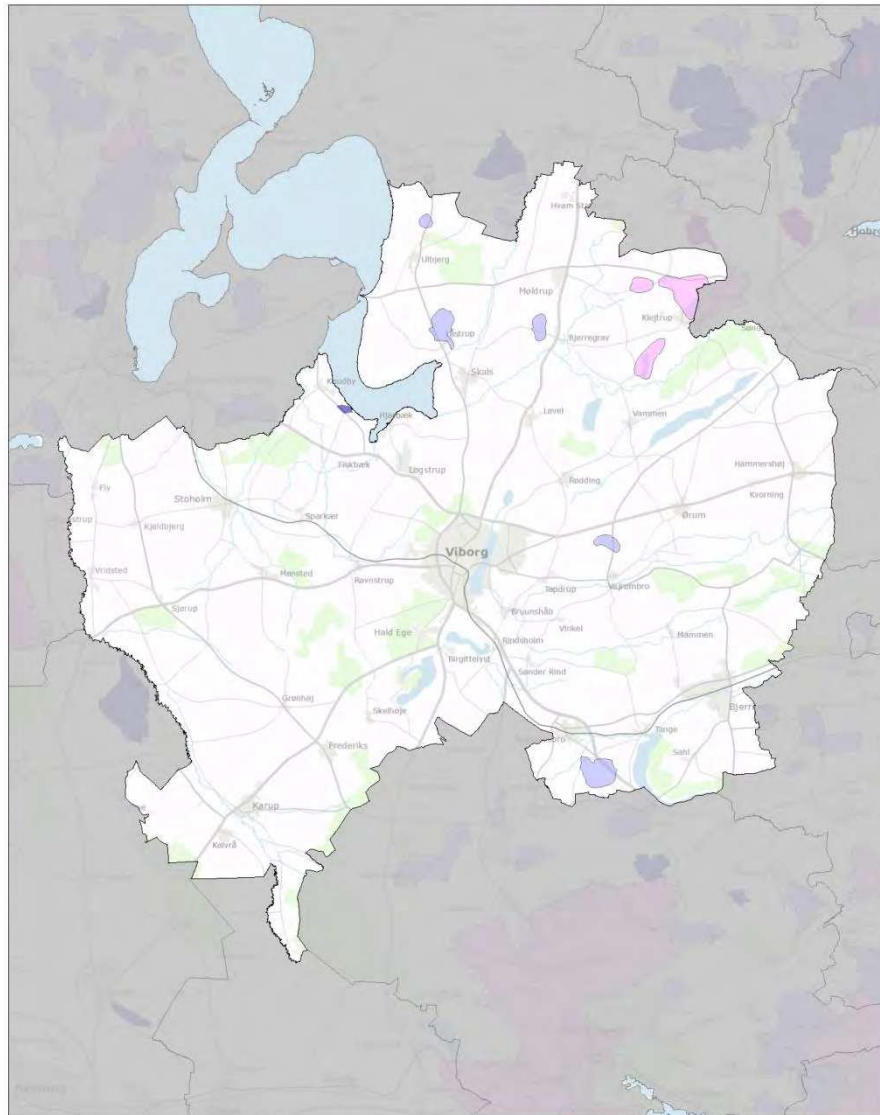


Figur 42. Thisted Kommune (787): Forbedret rensning af spildevandet fra ukloakerede ejendomme.

Viborg Kommune

Renseklasse

- O - organisk stof
- SO - skærpet krav organisk stof
- OP - organisk stof og fosfor
- SOP - skærpet krav organisk stof, fosfor og nitrifikation

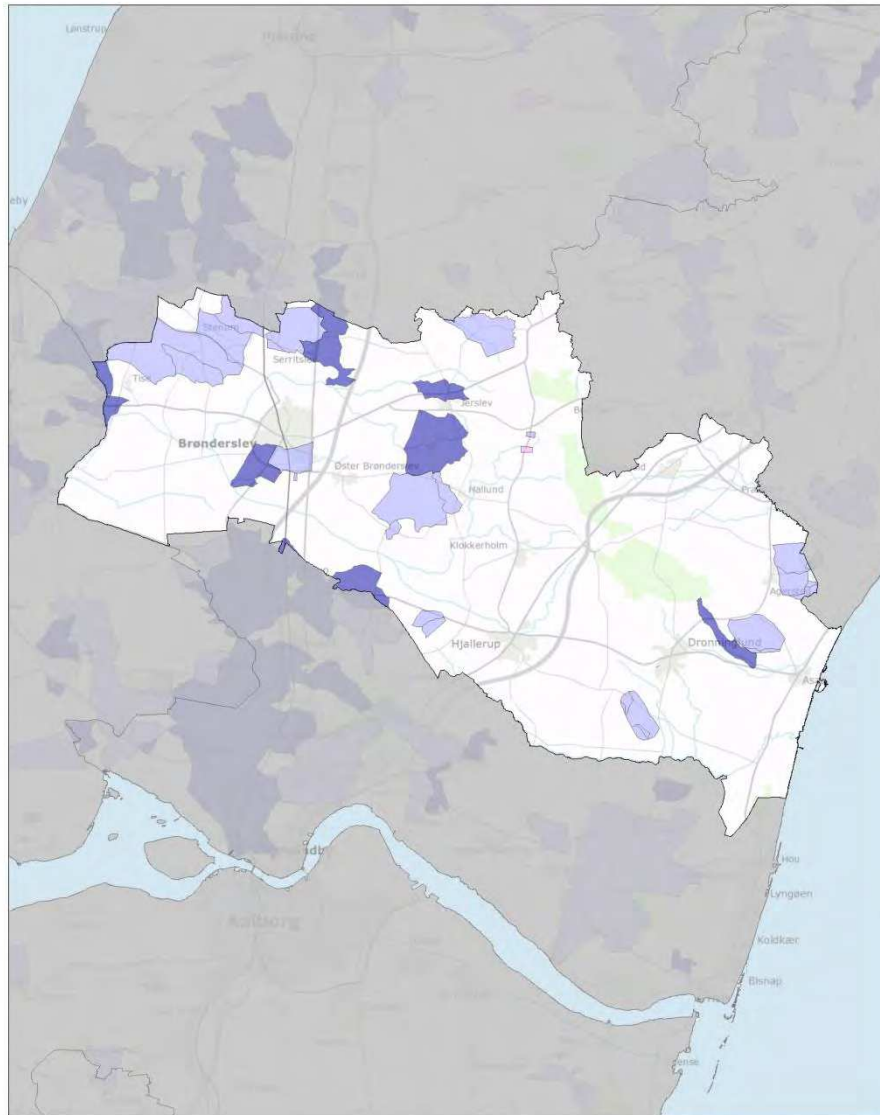


Figur 43. Viborg Kommune (791): Forbedret rensning af spildevandet fra ukloakerede ejendomme.

Brønderslev-Dronninglund Kommune

Renseklasse

	O - organisk stof
	SO - skærpet krav organisk stof
	OP - organisk stof og fosfor
	SOP - skærpet krav organisk stof, fosfor og nitrifikation

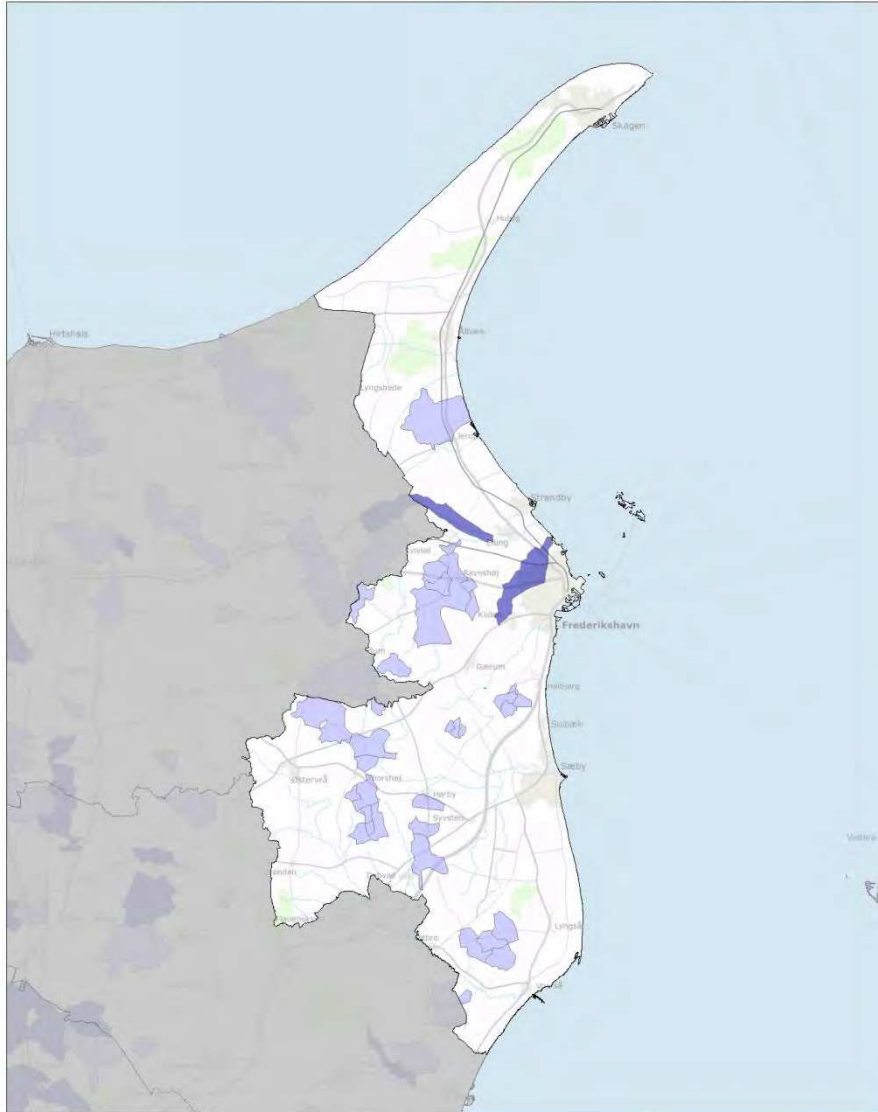


Figur 44. Brønderslev-Dronninglund Kommune (810): Forbedret rensning af spildevandet fra ukloakerede ejendomme.

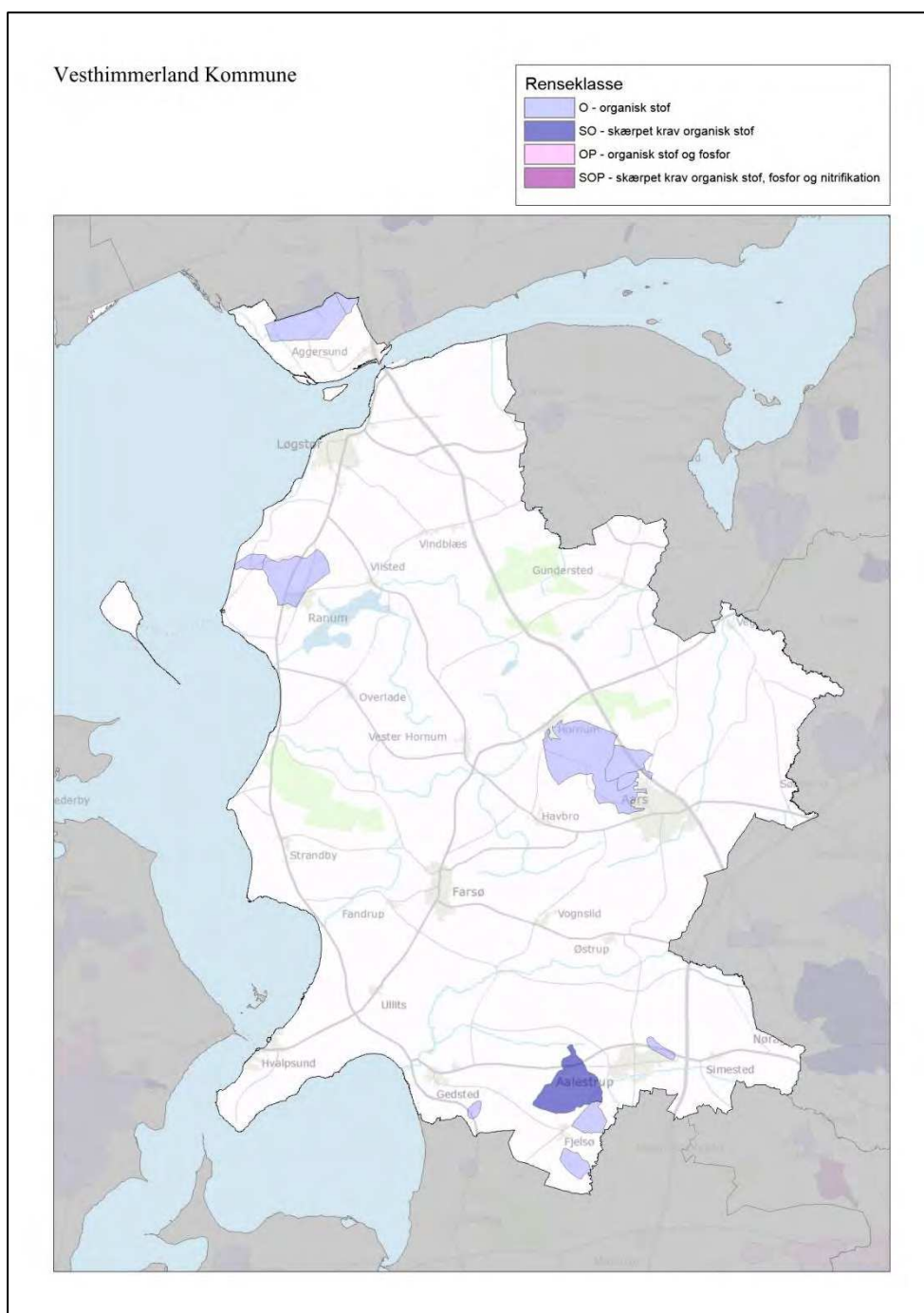
Frederikshavn Kommune

Renseklasse

-  O - organisk stof
-  SO - skærpet krav organisk stof
-  OP - organisk stof og fosfor
-  SOP - skærpet krav organisk stof, fosfor og nitrifikation



Figur 45. Frederikshavn Kommune (813): Forbedret rensning af spildevandet fra ukloakerede ejendomme.



Figur 46. Vesthimmerland Kommune (820): Forbedret rensning af spildevandet fra ukloakerede ejendomme.

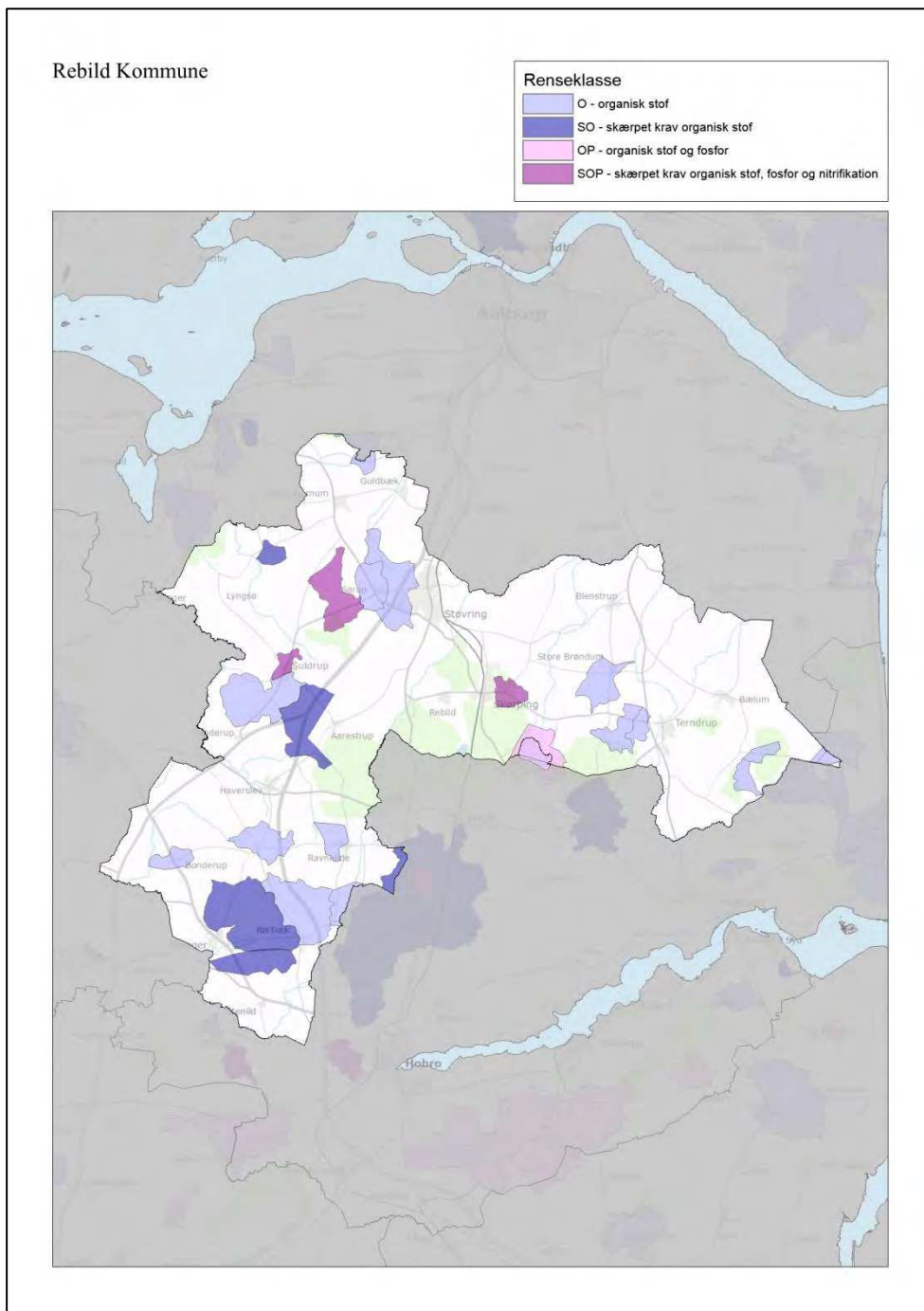
Læsø Kommune

Renseklasse

	O - organisk stof
	SO - skærpet krav organisk stof
	OP - organisk stof og fosfor
	SOP - skærpet krav organisk stof, fosfor og nitrifikation



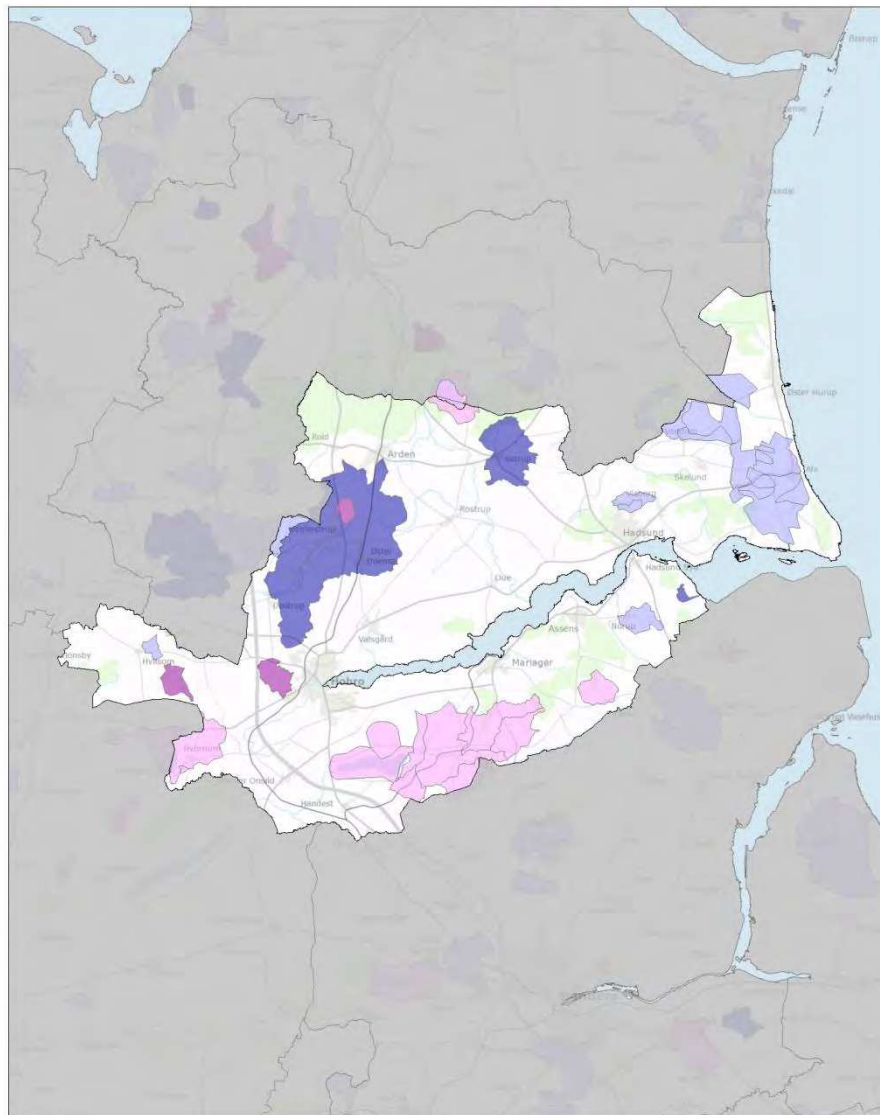
Figur 47. Læsø Kommune (825): Forbedret rensning af spildevandet fra ukloakerede ejendomme.



Figur 48. Rebild Kommune (840): Forbedret rensning af spildevandet fra ukloakerede ejendomme.

Mariagerfjord Kommune

Renseklasse	
	O - organisk stof
	SO - skærpet krav organisk stof
	OP - organisk stof og fosfor
	SOP - skærpet krav organisk stof, fosfor og nitrifikation

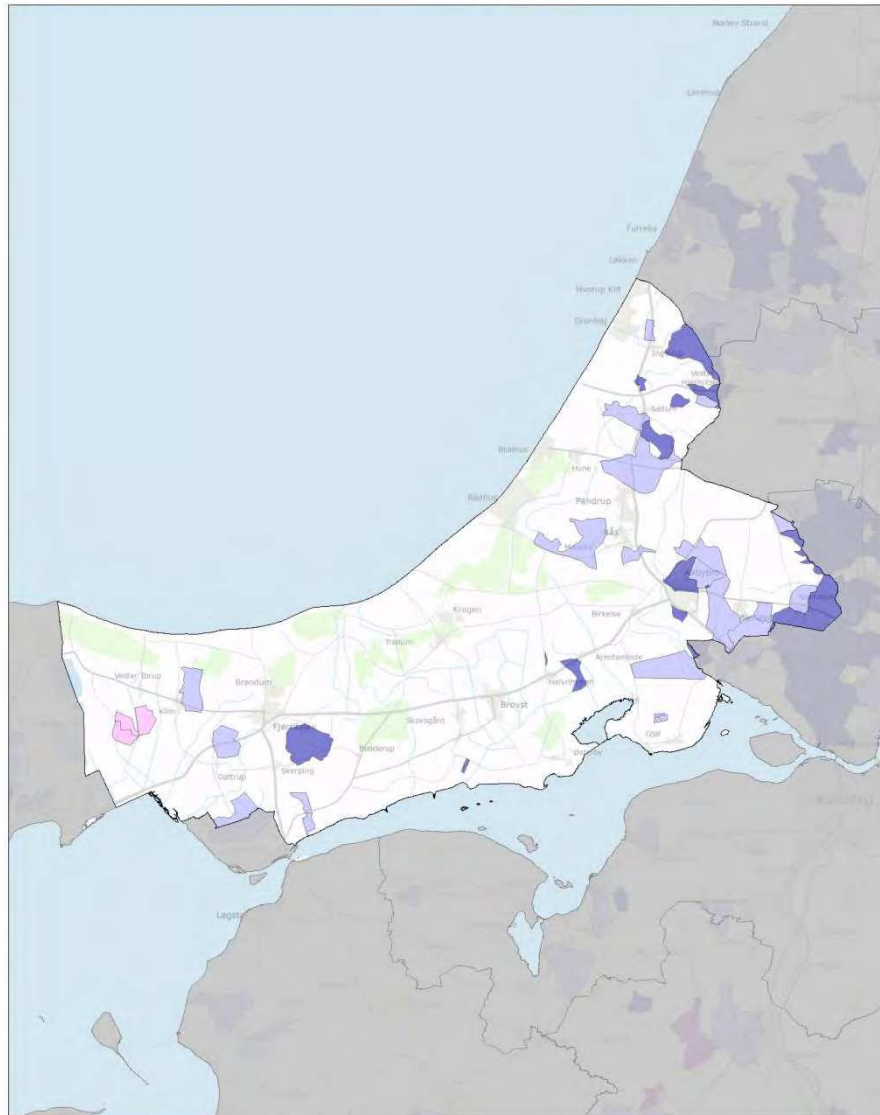


Figur 49. Mariagerfjord Kommune (846): Forbedret rensning af spildevandet fra ukloakerede ejendomme.

Jammerbugt Kommune

Renseklasse

-  O - organisk stof
-  SO - skærpet krav organisk stof
-  OP - organisk stof og fosfor
-  SOP - skærpet krav organisk stof, fosfor og nitrifikation

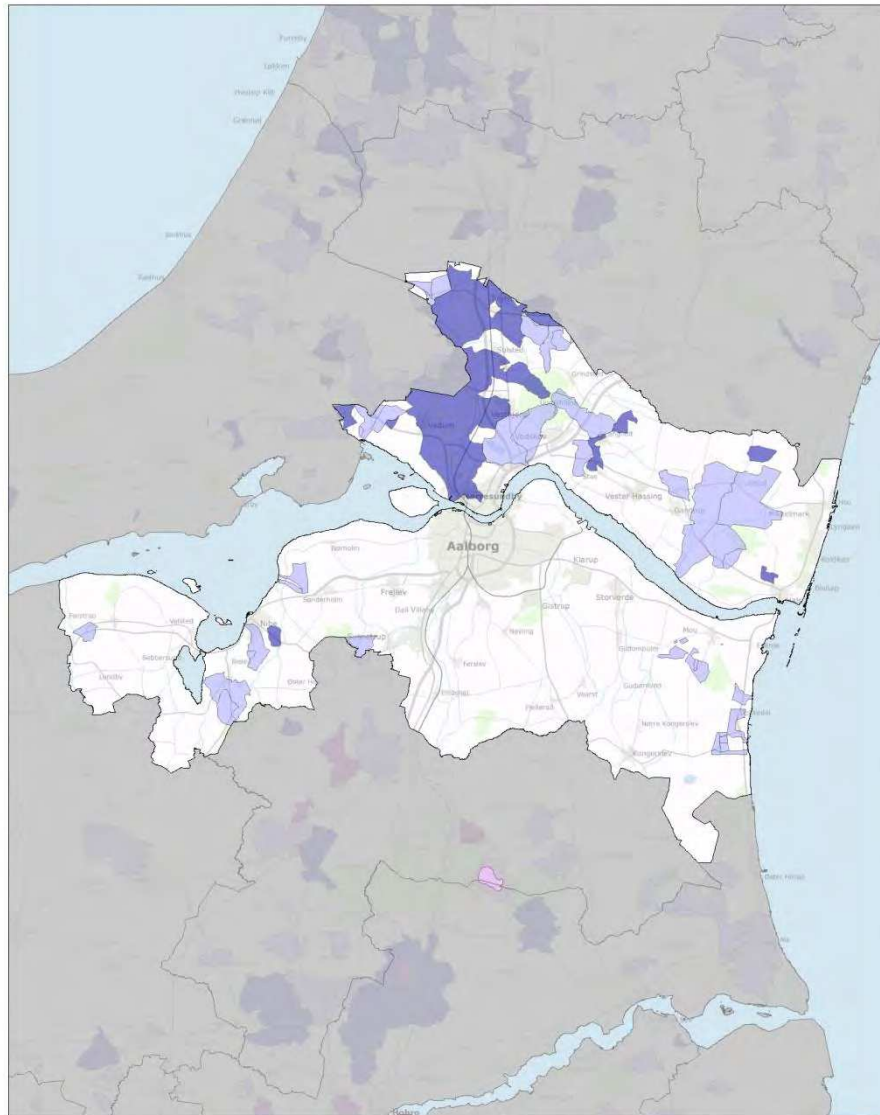


Figur 50. Jammerbugt Kommune (849): Forbedret rensning af spildevandet fra ukloakerede ejendomme.

Aalborg Kommune

Renseklasse

-  O - organisk stof
-  SO - skærpet krav organisk stof
-  OP - organisk stof og fosfor
-  SOP - skærpet krav organisk stof, fosfor og nitrifikation

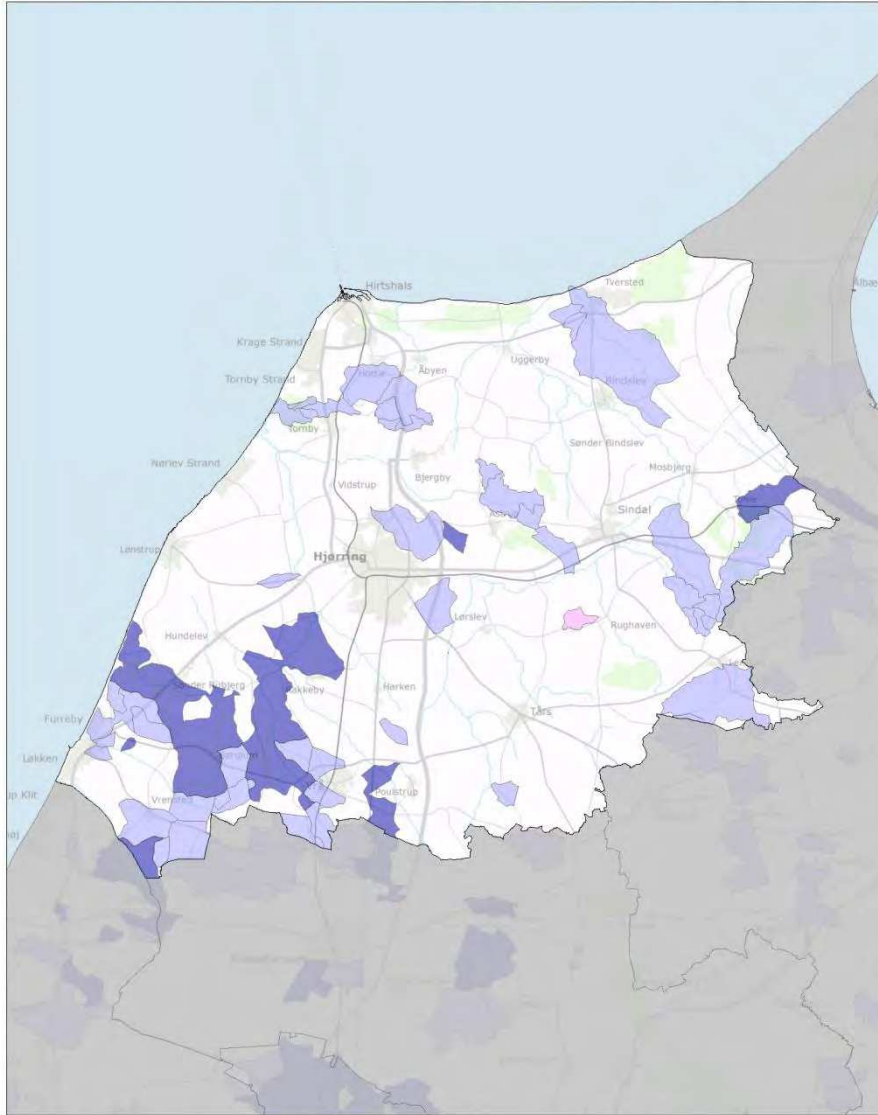


Figur 51. Aalborg Kommune (851): Forbedret rensning af spildevandet fra ukloakerede ejendomme.

Hjørring Kommune

Renseklasse

-  O - organisk stof
-  SO - skærpet krav organisk stof
-  OP - organisk stof og fosfor
-  SOP - skærpet krav organisk stof, fosfor og nitrifikation



Figur 52. Hjørring Kommune (860): Forbedret rensning af spildevandet fra ukloakerede ejendomme.