



Lovtidende A

2015

Udgivet den 27. marts 2015

26. marts 2015.

Nr. 287.

Bekendtgørelse om ændring af bekendtgørelse om udlægning af områder for fælles indvinding af råstoffer fra havbunden

(Genudlægning af områder, årlige lofter for indvinding, skærpede indberetningskrav og ændring af standardvilkår m.v.)

§ 1

I bekendtgørelse nr. 1398 af 1. december 2013 om udlægning af områder for fælles indvinding af råstoffer fra havbunden foretages følgende ændringer:

1. I *indledningen* ændres »og § 38, stk. 1,« til: » § 34, § 38, stk. 1 og 2, og § 44, stk. 3,«.

2. I § 2, *stk. 3*, indsættes som *2. pkt.*:

»For områder, hvor der sker hyppigere indberetning af indvundne mængder, jf. § 6 a, stk. 1, sender Naturstyrelsen i perioderne mellem opdatering af hjemmesiden efter behov oplysninger om den indvundne mængde til de berørte tilladelsesindehavere.«

3. Efter § 6 indsættes:

»Indberetning af indvundne mængder

§ 6 a. Naturstyrelsen kan træffe afgørelse om, at indvundne mængder i et udlagt område skal indberettes hyppigere end det, der er fastsat i bekendtgørelse om ansøgning om tilladelse til efterforskning og indvinding af råstoffer fra havbunden samt indberetning af efterforskningsdata og indvundne råstoffer.

Stk. 2. Har tilladelsesindehaveren indvundet hele den mængde, som er tilbage af den maksimale samlede eller årlige indvindingsmængde i et område, jf. bilag 3 og de indvundne mængder, som i henhold til § 2, stk. 3, er offentliggjort eller meddelt, skal tilladelsesindehaveren straks sende meddelelse herom til Naturstyrelsen.

Stk. 3. Naturstyrelsens afgørelser efter stk. 1 kan ikke påklages til anden administrativ myndighed.

Straffebestemmelser

§ 6 b. Medmindre højere straf er forskyldt efter anden lovgivning, straffes med bøde den, der undlader at foretage indberetning som angivet i § 6 a, stk. 2.

Stk. 2. Straffen kan stige til fængsel i indtil 1 år, hvis overtrædelsen er begået forsætligt eller ved grov uagtsomhed, og hvis der ved overtrædelsen er

1) voldt skade på miljøet eller fremkaldt fare herfor eller

2) opnået eller tilsigtet en økonomisk fordel for den pågældende selv eller andre, herunder ved besparelser.«

4. *Bilag 1, afsnit 2.1-2.14*, affattes som bilag 1 til denne bekendtgørelse.

5. I *bilag 1* indsættes efter afsnit 3.6 som afsnit 3.6 a bilag 2 til denne bekendtgørelse.

6. I *bilag 1* indsættes efter afsnit 3.7 som afsnit 3.7 a bilag 3 til denne bekendtgørelse.

7. I *bilag 1* indsættes efter afsnit 3.9 som afsnit 3.9 a bilag 4 til denne bekendtgørelse.

8. *Bilag 1, afsnit 3.12*, ophæves.

9. I *bilag 1* indsættes efter afsnit 3.13 som afsnit 3.13 a og 3.13 b bilag 5 til denne bekendtgørelse.

10. I *bilag 1* indsættes efter afsnit 3.22 som afsnit 3.22 a-c bilag 6 til denne bekendtgørelse.

11. I *bilag 1* indsættes efter afsnit 3.29 som afsnit 3.29 a bilag 7 til denne bekendtgørelse.

12. *Bilag 1, afsnit 3.38*, ophæves.

13. *Bilag 1, afsnit 3.44*, affattes som bilag 8 til denne bekendtgørelse.

14. *Bilag 1, afsnit 3.60*, ophæves.

15. *Bilag 1, afsnit 3.77*, ophæves.

16. *Bilag 2* affattes som bilag 9 til denne bekendtgørelse.

17. *Bilag 3* affattes som bilag 10 til denne bekendtgørelse.

§ 2

Stk. 1. Bekendtgørelsen træder i kraft den 1. april 2015.

Stk. 2. De vilkår, der er fastsat i bilag 2 og 3, som affattet ved denne bekendtgørelses bilag 9 og 10, finder også anvendelse for tidligere udstedte tilladelser.

Stk. 3. Indvundne mængder fra indvinding foretaget i 2010-2013 i områderne anført i bilag 2-8 anses for indvundet af den fastsatte maksimale samlede indvindingsmængde.

Stk. 4. Indvundne mængder fra indvinding foretaget i perioden fra den 1. januar 2015 til den 31. marts 2015 efter de hidtil gældende regler medregnes ved vurderingen af overholdelse af begrænsninger i årligt tilladte mængder, som fastsættes i denne bekendtgørelse.

Miljøministeriet, den 26. marts 2015

KIRSTEN BROSBØL

/ Mads Leth-Petersen

Bilag 1**»2.1. Farvand 1, Østersøen omkring Bornholm**

526-CA Rønne
526-DA Klintegrund
526-EA Bakkegrund Nord
526-HA Klintegrund Vest
526-IA Bakkegrund Syd
526-JA Rønne Banke Øst
564-AA Adler Grund Øst
564-BA Rønne Banke Syd

2.2. Farvand 3, Østersøen omkring Møn

520-AA Fakse Bugt Nord
520-DA Nordmandshage
520-EA Gyldenløves Flak
520-EB Gyldenløves Flak
520-EF Gyldenløves Flak Vest
520-EG Gyldenløves Flak Vest
520-FA Gyldenløves Flak Syd
538-GA Bjelkes Flak

2.3. Farvand 5, Østersøen vest for Gedser

560-BA Gedser Rev
566-AA Keldsnor
566-BA Vejsnæs Flak
568-AA Rødbyhavn
568-CA Gedser

2.4. Farvand 7, Øresund

532-AA Lappegrund
548-AA Køge
548-BA Juelsgrund
548-EA Mosede
548-FA Køge Bugt Øst
548-HA Juelsgrund Øst
554-AA Skovshoved
554-CA Disken
554-DA Vedbæk

2.5. Farvand 9, Smålandsfarvandet

510-AA Knudshoved

510-DA Femø
510-EA Karrebæksminde
538-AA Grønsund

2.6. Farvand 11, Storebælt

512-BA Tranekær
542-FA Stokkebæk Flak
544-EA Agersø Flak
544-JA Musholm Syd
544-QA Lysegrunde Nordvest
544-QB Lysegrunde
544-TA Musholm Sydvest

2.7. Farvand 13, Farvandet syd for Fyn

542-QA Lyø Sand

2.8. Farvand 15, Lille Bælt

542-BA Halk Hoved
542-EA Tranesand
542-OA Trelde Næs
542-PA Tragten
542-VA Tragten ved Lillebælt

2.9. Farvand 17, Kattegat vest for Samsø

502-AA Hesbjerg Grund
502-CA Fløjstrup Skov
502-JA Hesbjerg Grund Syd
502-KA Nord for Wulfs Flak
502-KB Wulfs Flak
504-DA Nord for Fyns Hoved
550-BA Tørresø
550-CA Hasmark
550-EA Øst for Tørresø
550-EB Vest for Tørresø
550-FB Hasmark Syd
550-GA Nord for Hasmark

2.10 Farvand 19, Kattegat øst for Samsø

504-EA Bolsaks
504-GB Nord for Bolsaks
506-DA Middelflak
506-FA Nordby Bugt

506-GA Klørgrund

506-NA Moselgrund

506-PA Marthe Flak

506-SA Moselgrund Nord

506-SB Moselgrund Øst

2.11. Farvand 21, Kattegat omkring Hesselø

506-HA Hjelm Nordvest

530-BA Lysegrund Syd

530-DA Lysegrund Sydøst

536-AA Grønnerevle

536-BA Grønnerevle Vest

570-BA Lille Lysegrund

2.12. Farvand 25, Kattegat omkring Læsø

558-CB Skagens Rev

2.13. Farvand 29, Skagerrak

580-AA Jammerbugt

2.14. Farvand 31, Nordsøen

524-AA Cancer Nord

524-AB Cancer Nord

524-BA Cancer Syd

524-CA Vyl Syd

524-DA Vyl Vest

524-EA Vyl Nordvest

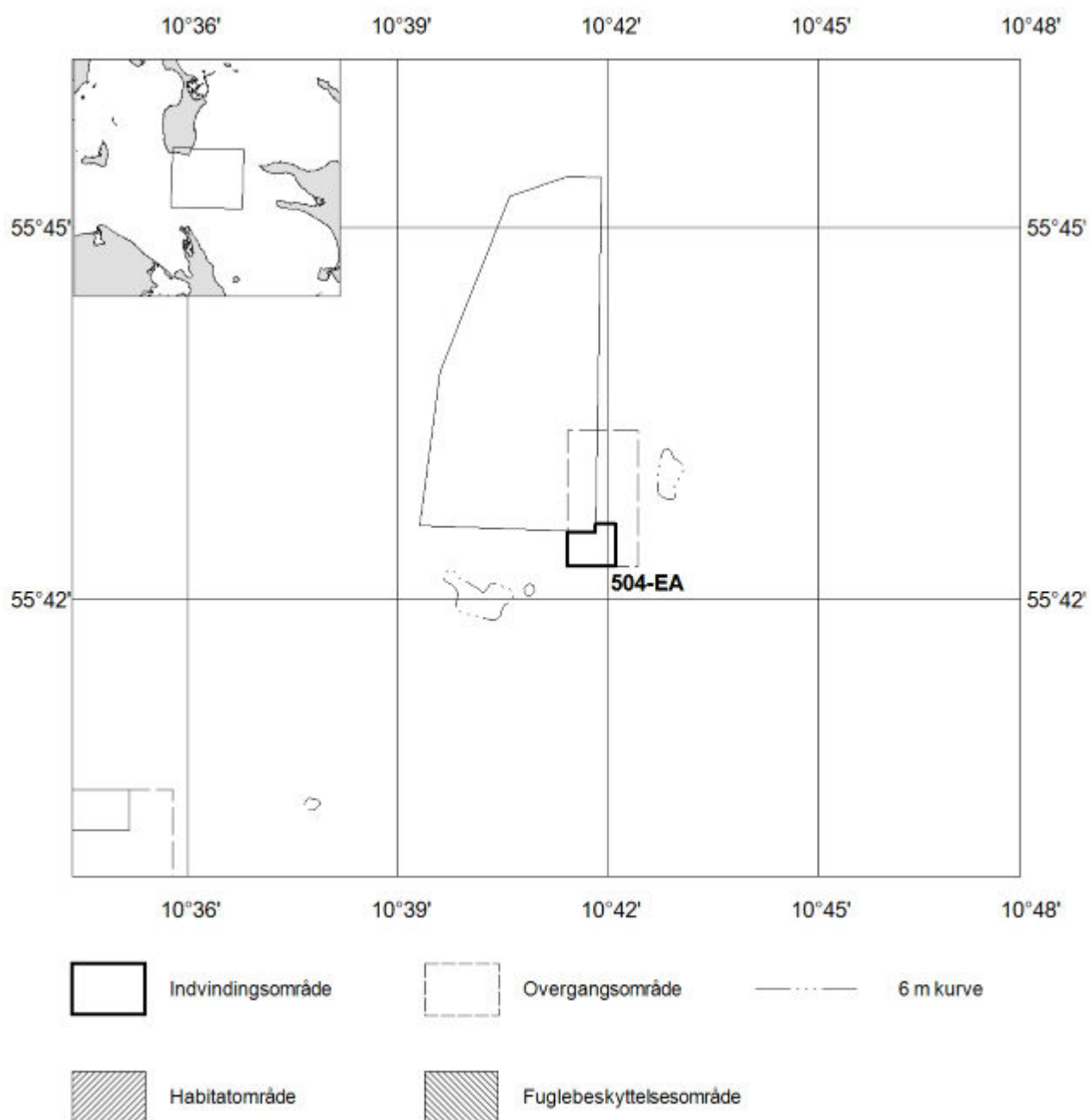
562-HA Jyske Rev

562-KD Jyske Rev E

562-LC Jyske Rev A

562-MB Jyske Rev D

562-NA Jyske Rev C«

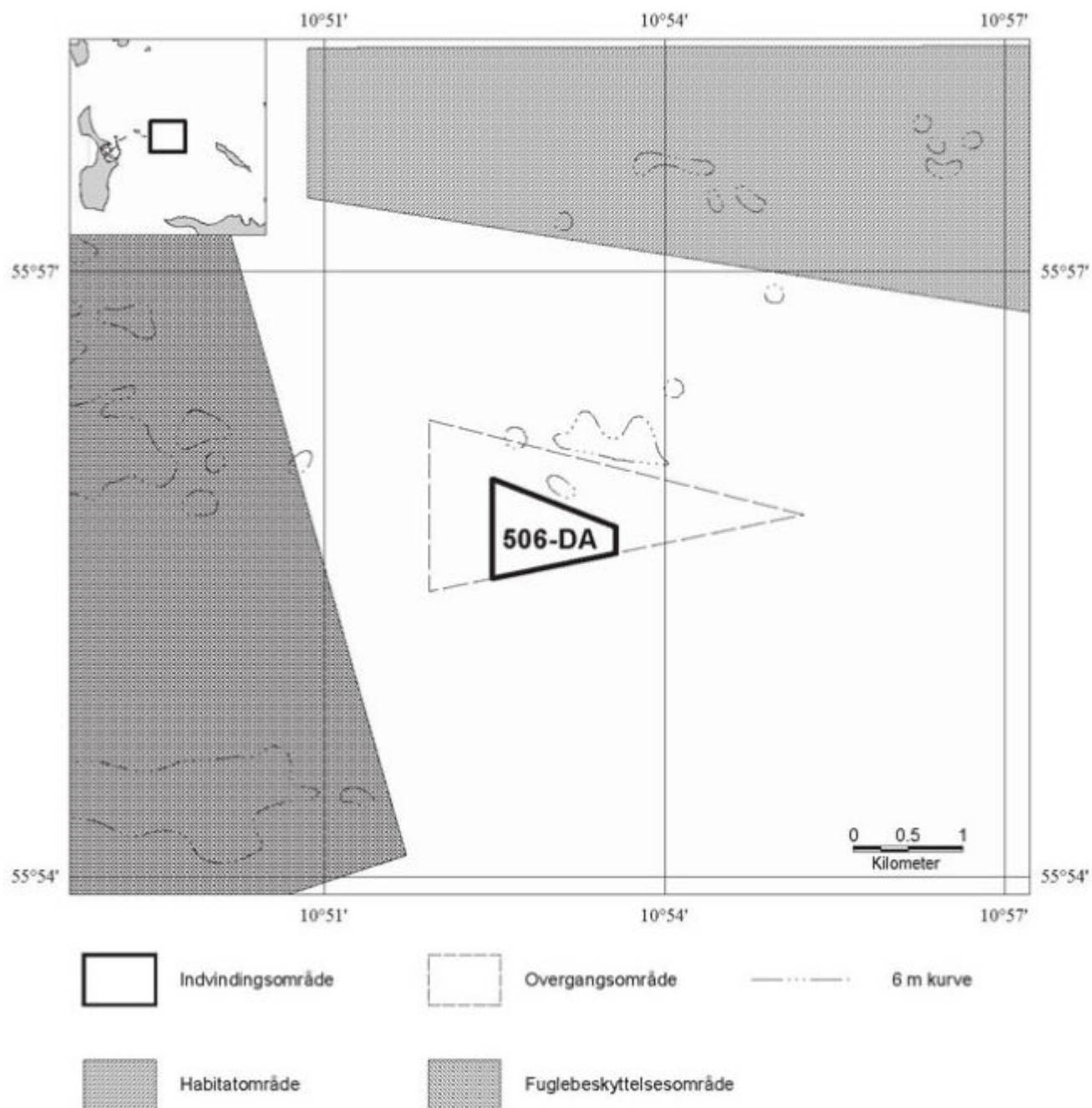
Bilag 2**»3.6 a. Indvindingsområde 504-EA Bolsaks**

Beliggende i Kattegat

Indvindingsområdet er begrænset af rette linjer mellem følgende punkter:

Geografiske koordinater (WGS 84)

Ø. Længde	N. Bredde
10°41,82'	55°42,54'
10°41,83'	55°42,61'
10°42,11'	55°42,61'
10°42,11'	55°42,26'
10°41,43'	55°42,26'
10°41,42'	55°42,55'«

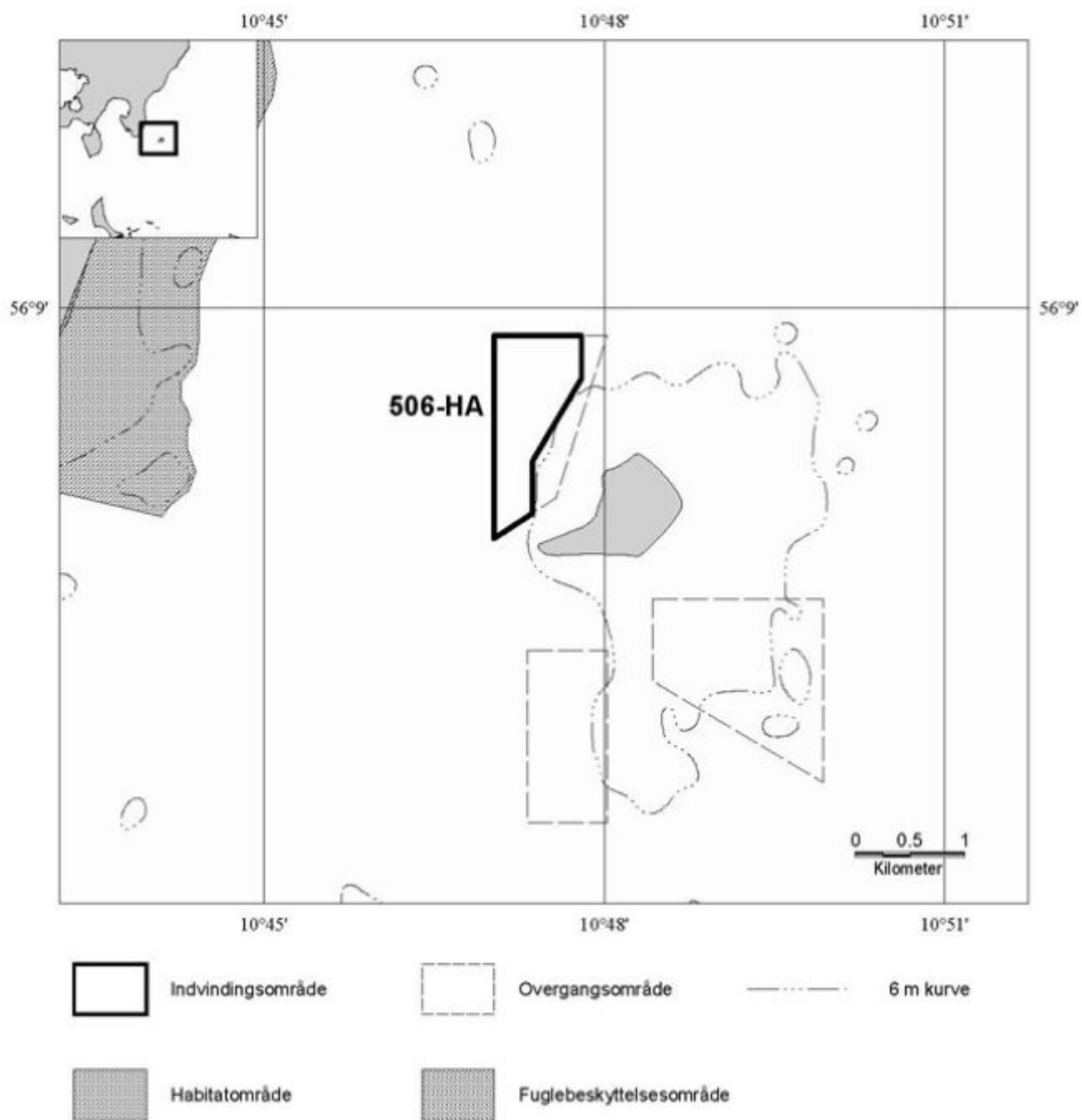
Bilag 3**»3.7 a. Indvindingsområde 506-DA Middelflak**

Beliggende i Kattegat

Indvindingsområdet er begrænset af rette linjer mellem følgende punkter:

Geografiske koordinater (WGS 84)

Ø. Længde	N. Bredde
10°52,48'	55°55,97'
10°53,57'	55°55,73'
10°53,57'	55°55,60'
10°52,48'	55°55,48'«

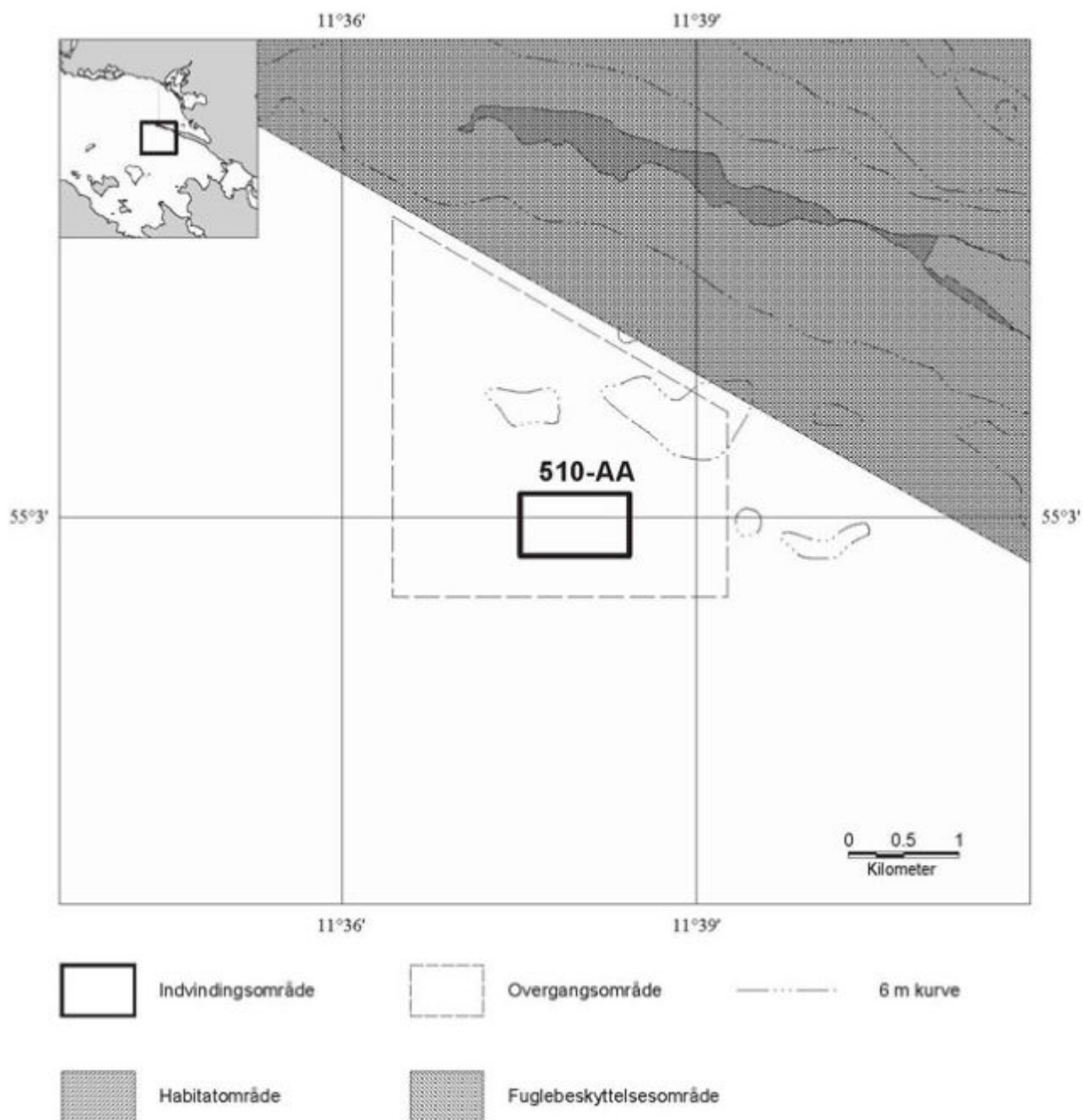
Bilag 4**»3.9 a. Indvindingsområde 506-HA Hjelm Nordvest**

Beliggende i Kattegat

Indvindingsområdet er begrænset af rette linjer mellem følgende punkter:

Geografiske koordinater (WGS 84)

Ø. Længde	N. Bredde
10°47,02'	56°08,86'
10°47,80'	56°08,86'
10°47,80'	56°08,65'
10°47,37'	56°08,25'
10°47,37'	56°07,99'
10°47,02'	56°07,87' «

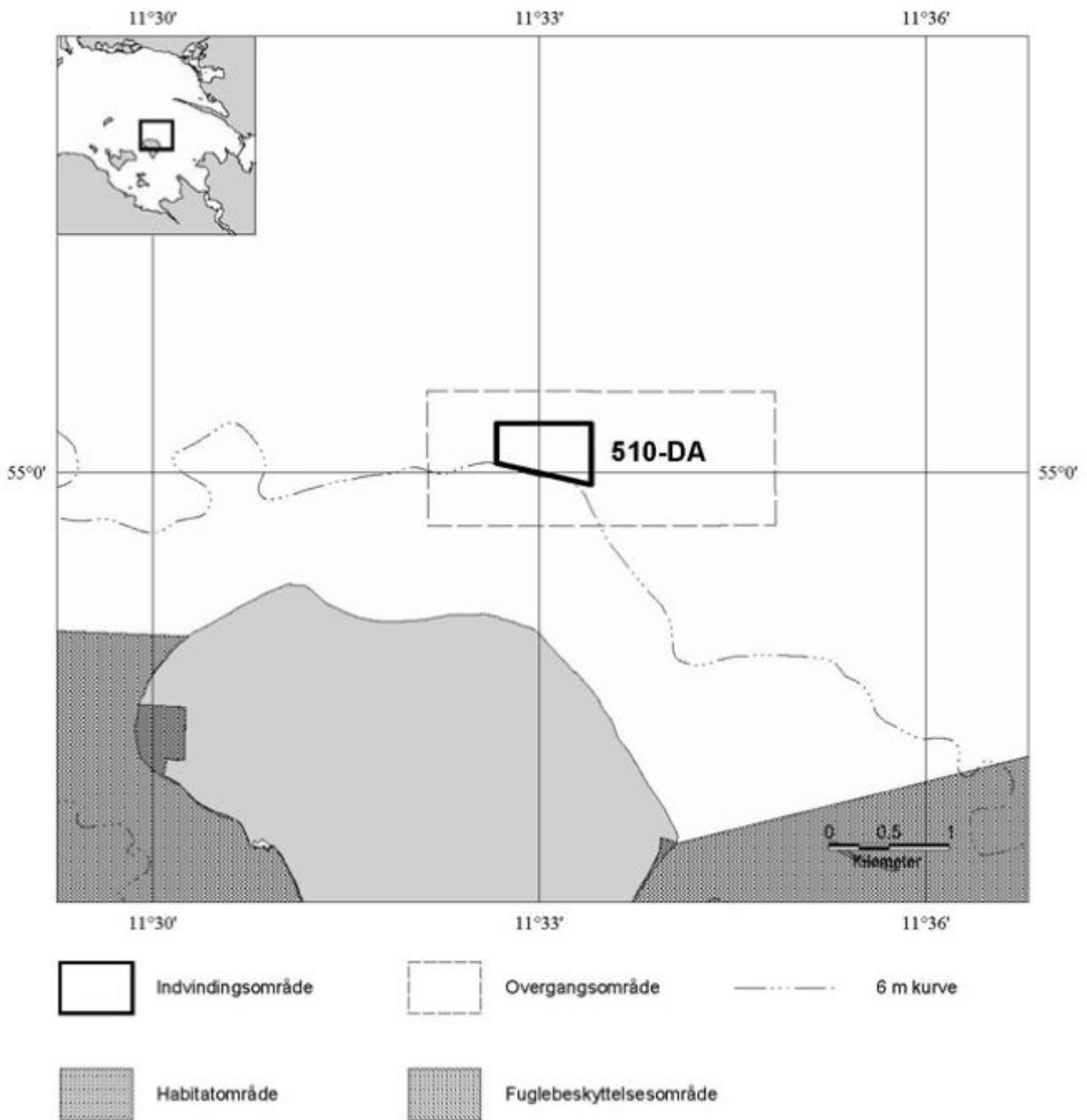
Bilag 5**»3.13 a. Indvindingsområde 510-AA Knudshoved**

Beliggende i Smålandsfarvandet

Indvindingsområdet er begrænset af rette linjer mellem følgende punkter:

Geografiske koordinater (WGS 84)

Ø. Længde	N. Bredde
11°37,51'	55°03,11'
11°38,43'	55°03,11'
11°38,43'	55°02,81'
11°37,51'	55°02,81'

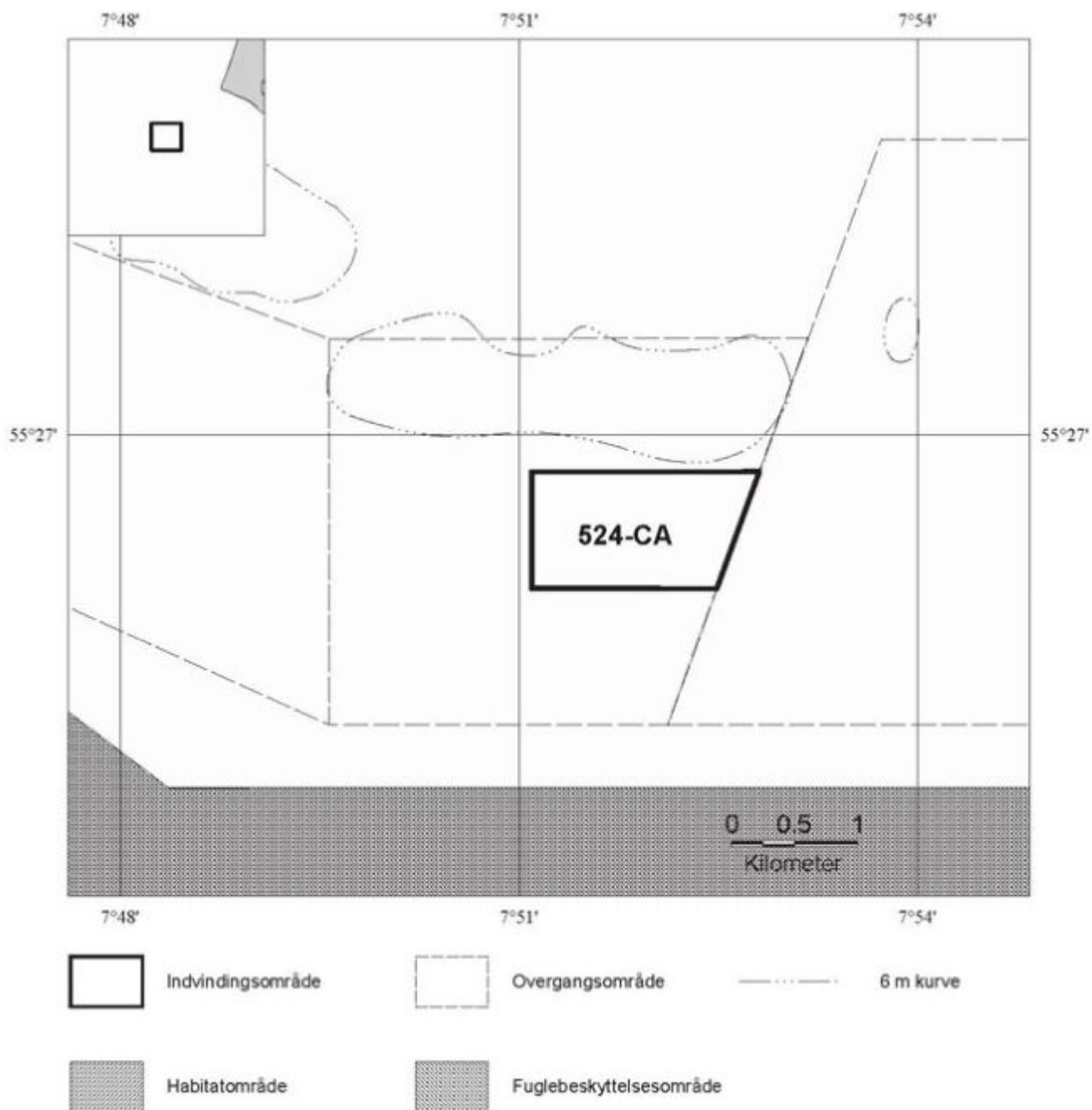
3.13 b. Indvindingsområde 510-DA Femø

Beliggende i Smålandsfarvandet

Indvindingsområdet er begrænset af rette linjer mellem følgende punkter:

Geografiske koordinater (WGS 84)

Ø. Længde	N. Bredde
11°32,67'	55°00,22'
11°33,40'	55°00,22'
11°33,40'	54°59,95'
11°32,67'	55°00,04' «

Bilag 6**»3.22 a. Indvindingsområde 524-CA Vyl Syd**

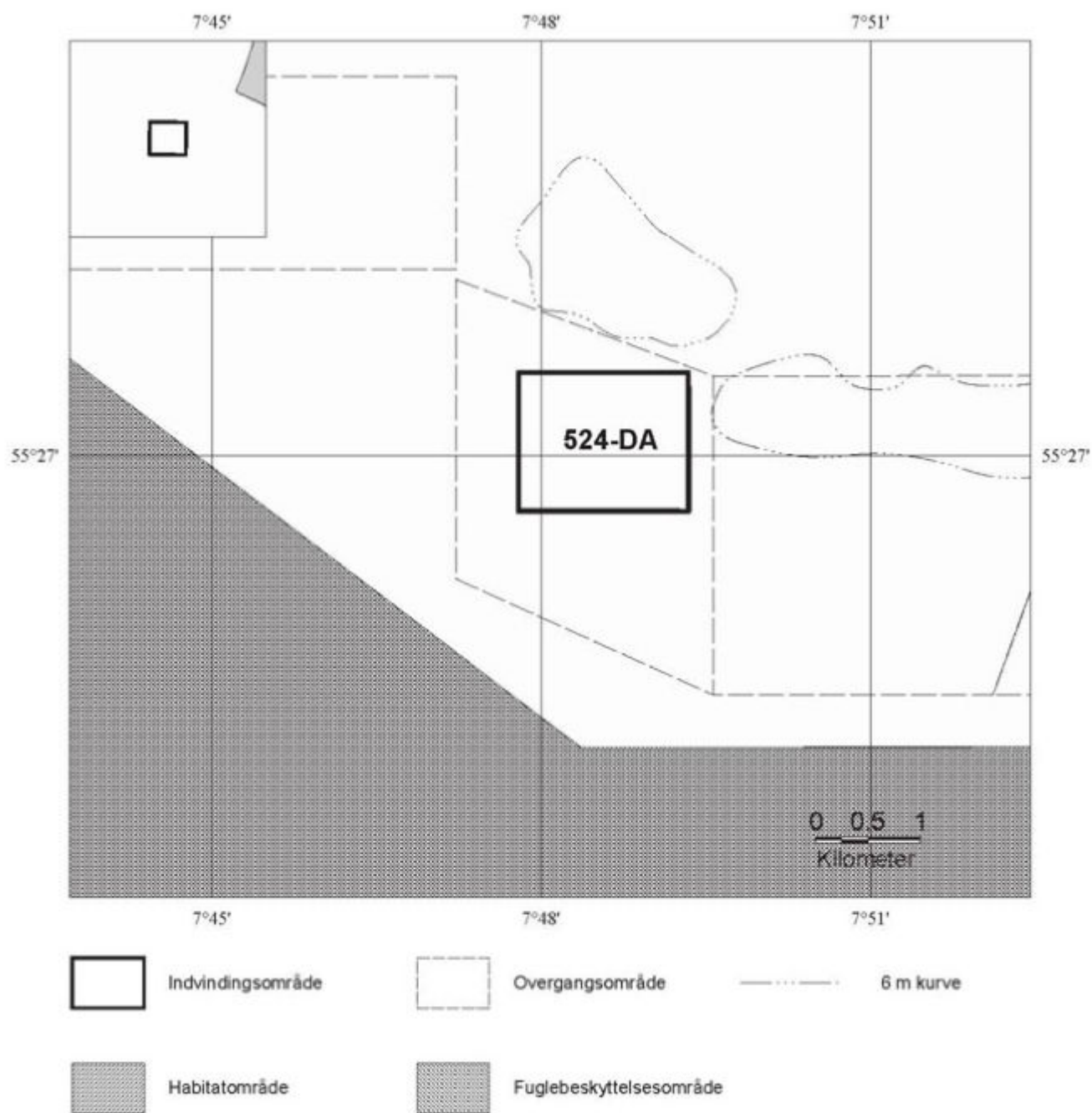
Beliggende ved Horns Rev i Nordsøen

Indvindingsområdet er begrænset af rette linjer mellem følgende punkter:

Geografiske koordinater (WGS 84)

Ø. Længde	N. Bredde
7°51,10'	55°26,84'
7°52,81'	55°26,84'
7°52,49'	55°26,34'
7°51,10'	55°26,34'

3.22 b. Indvindingsområde 524-DA Vyl Vest

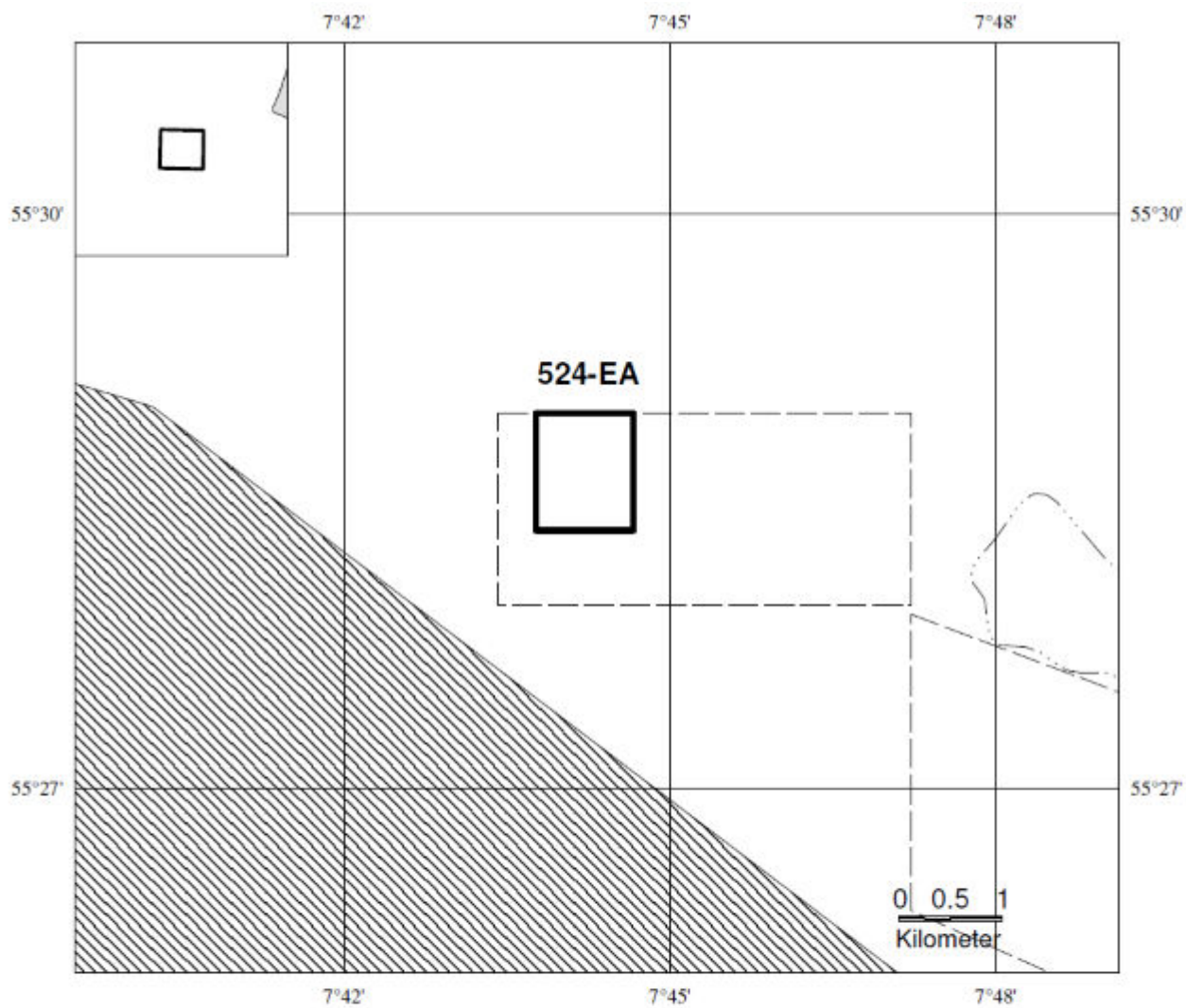


Beliggende ved Horns Rev i Nordsøen

Indvindingsområdet er begrænset af rette linjer mellem følgende punkter:

Geografiske koordinater (WGS 84)

Ø. Længde	N. Bredde
7°47,80'	55°27,43'
7°49,34'	55°27,43'
7°49,34'	55°26,71'
7°47,80'	55°26,71'

3.22 c. Indvindingsområde 524-EA Vyl Nordvest

Indvindingsområde



Overgangsområde



6 m kurve



Habitatområde



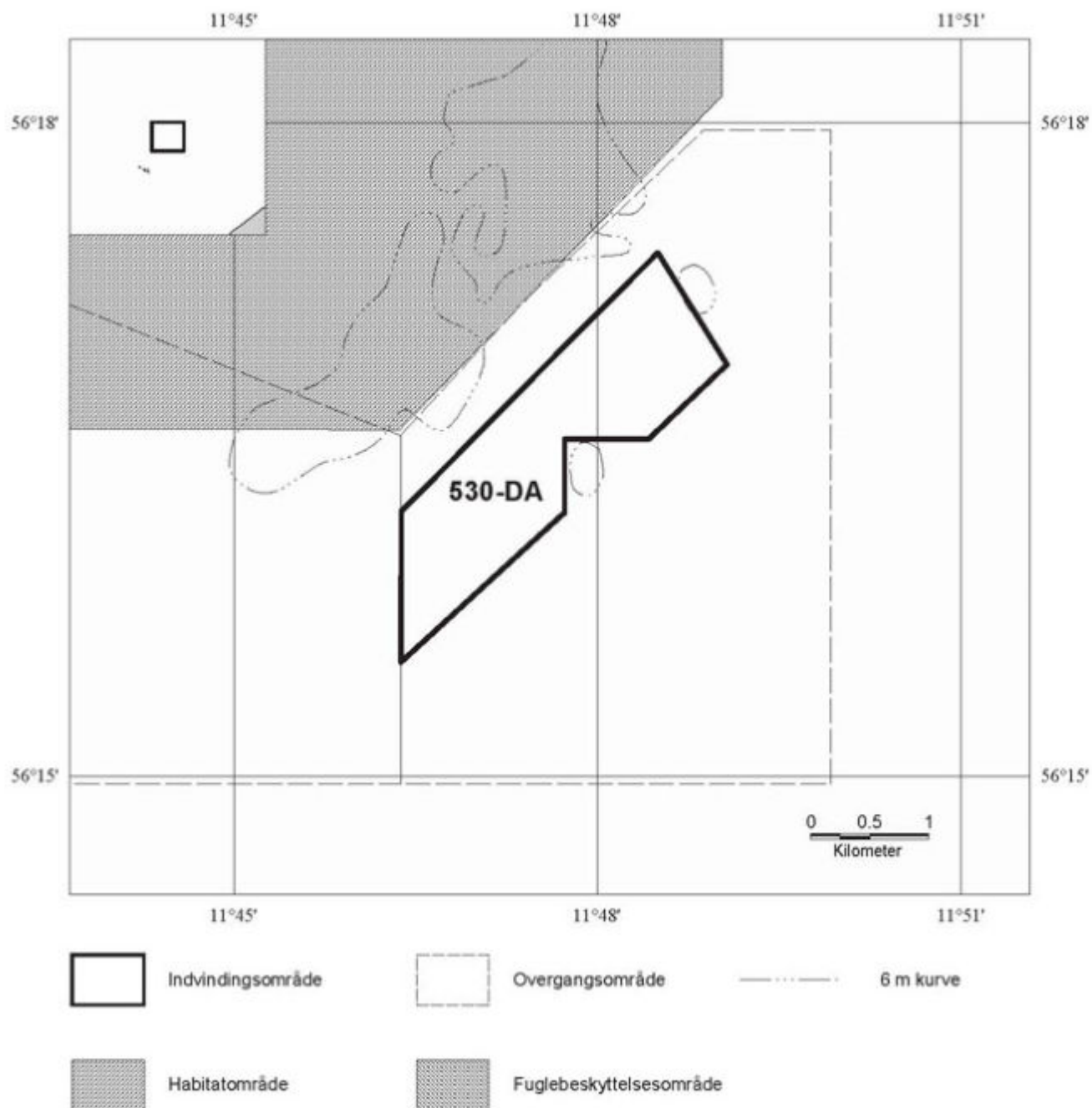
Fuglebeskyttelsesområde

Beliggende ved Horns Rev i Nordsøen

Indvindingsområdet er begrænset af rette linjer mellem følgende punkter:

Geografiske koordinater (WGS 84)

Ø. Længde	N. Bredde
7°43,77'	55°28,96'
7°44,67'	55°28,96'
7°44,67'	55°28,35'
7°43,77'	55°28,35' «

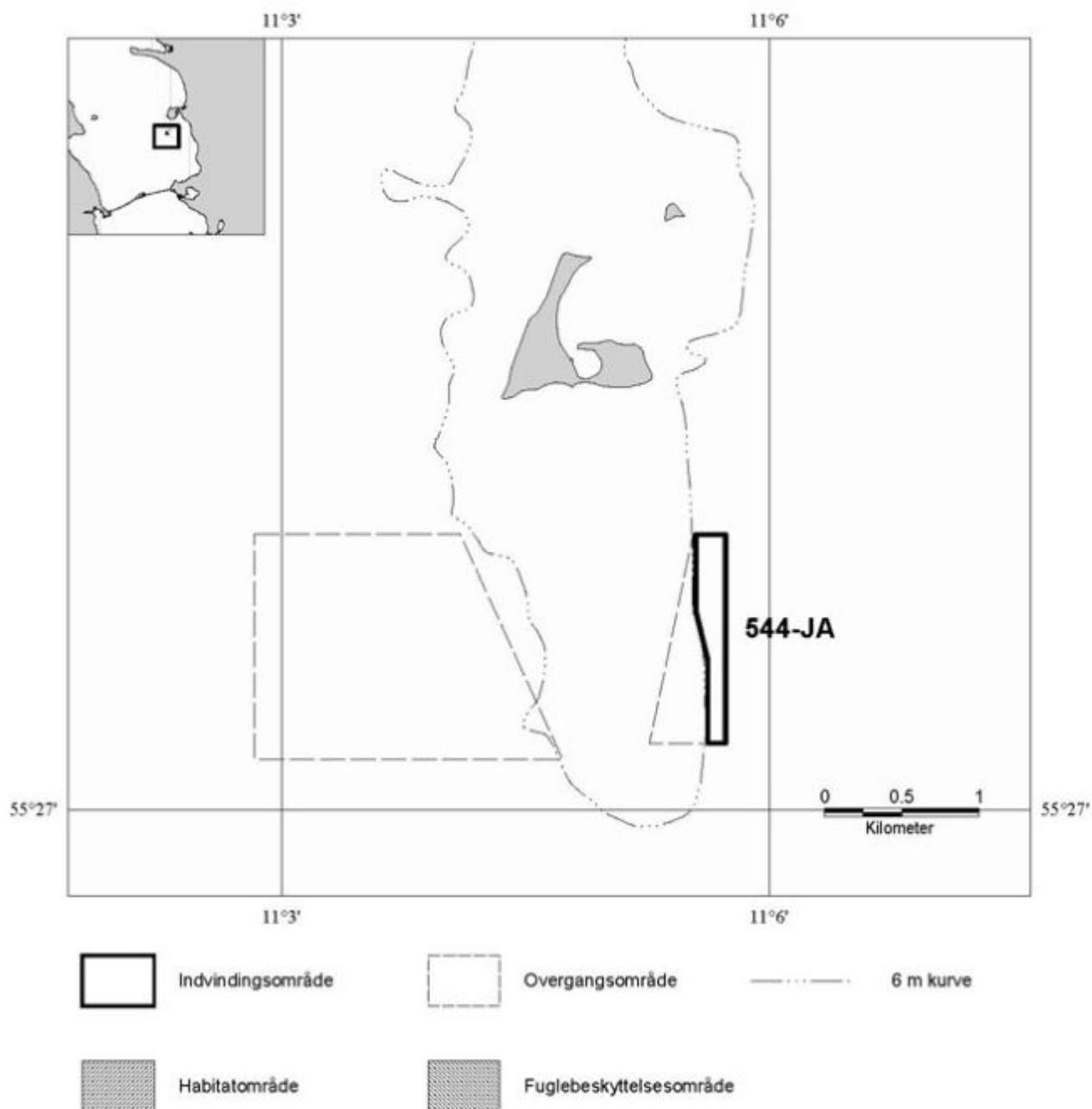
Bilag 7**»3.29 a. Indvindingsområde 530-DA Lysegrund Sydøst**

Beliggende i Kattegat

Indvindingsområdet er begrænset af rette linjer mellem følgende punkter:

Geografiske koordinater (WGS 84)

Ø. Længde	N. Bredde
11°46,38'	56°16,22'
11°48,50'	56°17,40'
11°49,07'	56°16,89'
11°48,42'	56°16,55'
11°47,73'	56°16,55'
11°47,73'	56°16,21'
11°46,38'	56°15,52' «

Bilag 8**»3.44. Indvindingsområde 544-JA Musholm Syd**

Beliggende i Storebælt

Indvindingsområdet er begrænset af rette linjer mellem følgende punkter:

Geografiske koordinater (WGS 84)

Ø. Længde	N. Bredde
11°05,54'	55°27,96'
11°05,73'	55°27,96'
11°05,73'	55°27,23'
11°05,62'	55°27,23'
11°05,62'	55°27,52'
11°05,55'	55°27,69' «

Bilag 9**»Bilag 2****Generelle vilkår for udførelse af råstofindvinding i områder udlagt til fælles indvinding****1. Forudsætninger for indvinding***1.1 Kvalitetssikring*

Inden igangsættelse af indvinding skal tilladelsesindehaveren til Naturstyrelsen fremsende dokumentation for, at der er etableret en plan for kvalitetssikringen af de aktuelle arbejder.

Tilladelsesindehaveren skal kunne dokumentere, at arbejderne udføres i henhold til kvalitetssikringsplanen, og dermed, at de i bekendtgørelsen og tilladelsen stillede vilkår overholdes.

1.2 Indvindingsfartøjer og positionsbestemmelse

Oplysning om de fartøjer, som udfører råstofindvinding i henhold til tilladelsen, skal sendes til Naturstyrelsen, jf. vilkår 5.1.1 og 5.1.2. Der skal gives oplysninger om navn, kendingsbogstaver, IMO-nummer og MMSI-nummer samt navn, e-mail adresse og CVR-nummer for ejer af fartøjet og/eller for den, som driver det.

Indvindingsfartøjer skal være udstyret med og anvende elektronisk positionsbestemmelsesudstyr med en nøjagtighed bedre end 5 m i 95 % af tiden i alle døgnets 24 timer.

Indvindingsfartøjer skal endvidere være udstyret med og anvende AIS (Automatic Identification System).

Et indvindingsfartøj kan først benyttes, når Naturstyrelsen har bekræftet, at AIS-systemet har kontakt til fartøjet, og at IMO-nummer og MMSI-nummer er indtastet korrekt.

Når den første indvinding i et område foretages, skal tilladelsesindehaveren sende meddelelse til Naturstyrelsen herom.

1.3 Meddelelse om igangsætning af indvinding

Når tilladelsesindehaveren første gang igangsætter indvinding i et område, skal meddelelse herom sendes til Naturstyrelsen.

1.4 Dokumenter, der skal forefindes på indvindingsfartøjet

Et eksemplar af de gældende generelle vilkår for udførelse af råstofindvinding i områder udlagt til fælles indvinding og kopi af den gældende indvindingstilladelse til området samt eventuelle afgørelser meddelt i henhold til § 6 a, stk. 1, skal forefindes på indvindingsfartøjet.

2. Arbejdets tilrettelæggelse*2.1 Indvindingsmetoder*

Arbejdet skal tilrettelægges, så indvinding og transport foregår uden mellemdeponering på havbunden. Arbejdet skal tilrettelægges således, at skibstrafikken i området forstyrres mindst muligt.

Af hensyn til skibstrafikken må der som følge af indvindingsaktiviteterne ikke ske dybdeforringelser i området.

2.2 Bundforhold efter indvinding

Skrænthældninger må ikke overstige 1:6.

3. Overvågning*3.1 Indvindingsfartøjets position og arbejde*

Under indvindingsaktivitet skal fartøjets position mindst hvert 5. minut dokumenteres via AIS. Ved nedbrud af navigationssystemet med en varighed på over 1 time skal indvinding ophøre, indtil systemet igen er operationelt.

3.2 Registrering af indvundne mængder

Indvundne mængder skal løbende registreres, og der skal løbende føres kontrol med, at den oplyste restmængde i indvindingsområdet ikke overskrides af tilladelsesindehaveren.

3.3 Marinarkæologiske genstande og vrage

Det skal under arbejdets udførelse overvåges, om der påtræffes marinarkæologiske genstande samt vrage. Påtræffes sådanne genstande, skal anvisningerne i Kulturstyrelsens »Instruks vedrørende registrering af marinarkæologiske fund« følges. Instruksen er vedhæftet tilladelsen og kan rekvireres hos Naturstyrelsen. Fundene skal indberettes, jf. vilkår 5.1.2, 5.2, 5.3 og 5.4.

4. Slutkontrol

4.1 Eventuel gennemførelse af efterbehandling

Såfremt kontrolopmålinger eller andre undersøgelser viser, at de stillede vilkår ikke er overholdt, skal der gennemføres afhjælpende foranstaltninger. Eventuelle afhjælpende foranstaltninger gennemføres for tilladelsesindehaverens regning.

5. Dokumentation og indberetninger

I dette afsnit findes en samlet liste over den dokumentation, som skal fremsendes til myndigheder.

5.1 Til Naturstyrelsen

5.1.1 Før indvinding

Plan for kvalitetssikring fremsendes, jf. vilkår 1.1.

Meddelelse fremsendes om fartøjer, der skal anvendes, jf. vilkår 1.2.

Meddelelse fremsendes om igangsætning af indvinding, jf. vilkår 1.3.

5.1.2 Under indvinding

Tidspunkt for nedbrud og genetablering af positionsudstyr samt indvindingsaktiviteter i perioden skal meddeles inden 24 timer efter hændelsens start.

Afvielser fra planen for kvalitetssikring under arbejdets udførelse skal inden for 24 timer meddeles med elektronisk post til nst@nst.dk med oplysninger om, hvilke tiltag der er gjort for at afhjælpe afvigelserne, jf. vilkår 1.1.

Eventuelle fund af marinarkæologiske genstande og vrage uanset alder skal indberettes, jf. vilkår 3.3.

Oplysninger om indsættelse af nyt materiel i indvindingsperioden meddeles før indsættelse af nyt fartøj, jf. vilkår 1.2.

Der skal senest 2 uger efter udgangen af hvert kvartal ske indberetning til Naturstyrelsen om indvindingen, jf. § 9 i bekendtgørelse om ansøgning om tilladelse til efterforskning og indvinding af råstoffer fra havbunden samt indberetning af efterforskningsdata og indvundne råstoffer. Indberetning skal ske hyppigere, hvis der er truffet afgørelse herom i henhold til § 6 a, stk. 1, i denne bekendtgørelse.

5.1.3 Efter endt indvinding

Meddelelse om endeligt ophør af indvinding fremsendes hurtigst muligt.

Hvis tilladelsesindehaveren har indvundet hele den offentliggjorte restmængde i området, skal dette straks meddeles, jf. § 6 a, stk. 2.

5.2 *Til Kulturstyrelsen*

Eventuelle fund af marinarkæologiske genstande og vrug uanset alder skal indberettes.

5.3 *Til Geodatastyrelsen*

Eventuelle fund af vrug uanset alder indberettes.

5.4 *Til Søfartsstyrelsen*

Eventuelle fund af vrug uanset alder indberettes.

6. Myndighedstilsyn

Naturstyrelsen fører tilsyn med indvindingen i henhold til råstoflovens kapitel 7. Tilladelsesindehaveren skal stille søværts transport- og opholdsfaciliteter til rådighed.

Tilladelsesindehaveren skal tåle de kontrolforanstaltninger, som offentlige myndigheder måtte foretage for at sikre overholdelsen af bestemmelserne for indvindingsvirksomheden.«

Bilag 10

»Bilag 3

Vilkår for råstofindvinding i de enkelte indvindingsområder

I dette bilag forstås ved »anvendelse til opfyldninger« også anvendelse til kystfodring og etablering af strande.

Indvindingsområde		Samlet tilladt mængde i m ³	Årligt tilladt mængde i m ³	Andre vilkår																
Nummer	Navn																			
502-AA	Hesbjerg Grund	38.000																		
502-CA	Fløjstrup Skov	480.000	480.000																	
502-JA	Hesbjerg Grund Syd	6.000		I området må der ikke indvindes materialer til anvendelse til opfyldninger.																
502-KA	Nord for Wullfs Flak	2.000.000	500.000	Ved ansøgninger om udvidelser af indvindingsmængden vil der blive stillet krav om gennemførelse af supplerende opmåling og fornyet biologisk screening.																
502-KB	Wullfs Flak	2.583.000	900.000	<p>Der må ikke indvindes i 2 cirkelformede beskyttelseszoner med en radius på 200 m omkring 2 vrag angivet ved følgende positioner i WGS 84:</p> <table> <thead> <tr> <th><u>Ø. Længde</u></th> <th><u>N. bredde</u></th> </tr> </thead> <tbody> <tr> <td>10°22,92'</td> <td>56°04,95'</td> </tr> <tr> <td>10°22,97'</td> <td>56°03,97'</td> </tr> </tbody> </table> <p>Der må ikke indvindes råstoffer i det kulturhistoriske interesseområde afgrænset af følgende koordinater i WGS 84:</p> <table> <thead> <tr> <th><u>Ø. Længde</u></th> <th><u>N. bredde</u></th> </tr> </thead> <tbody> <tr> <td>10°22,14'</td> <td>56°04,84'</td> </tr> <tr> <td>10°22,48'</td> <td>56°04,97'</td> </tr> <tr> <td>10°22,77'</td> <td>56°04,76'</td> </tr> <tr> <td>10°22,44'</td> <td>56°04,60'</td> </tr> </tbody> </table> <p>Ved ansøgninger om udvidelser af indvindingsmængden vil der blive stillet krav om gennemførelse af supplerende opmåling og fornyet biologisk screening.</p>	<u>Ø. Længde</u>	<u>N. bredde</u>	10°22,92'	56°04,95'	10°22,97'	56°03,97'	<u>Ø. Længde</u>	<u>N. bredde</u>	10°22,14'	56°04,84'	10°22,48'	56°04,97'	10°22,77'	56°04,76'	10°22,44'	56°04,60'
<u>Ø. Længde</u>	<u>N. bredde</u>																			
10°22,92'	56°04,95'																			
10°22,97'	56°03,97'																			
<u>Ø. Længde</u>	<u>N. bredde</u>																			
10°22,14'	56°04,84'																			
10°22,48'	56°04,97'																			
10°22,77'	56°04,76'																			
10°22,44'	56°04,60'																			

Indvindingsområde		Samlet tilladt mængde i m ³	Årligt tilladt mængde i m ³	Andre vilkår
504-DA	Nord for Fyns Hoved	200.000	50.000	
504-EA	Bolsaks	47.000		I området må der ikke indvindes materialer til anvendelse til opfyldninger.
504-GB	Nord for Bolsaks	3.368.000	900.000	
506-DA	Middelflak	150.000	50.000	I området må der ikke indvindes materialer til anvendelse til opfyldninger.
506-FA	Nordby Bugt	128.000	33.000	Ved ansøgninger om udvidelser af indvindingsmængden vil der blive stillet krav om gennemførelse af supplerende opmåling og fornyet biologisk screening.
506-GA	Klørgrund	68.000	50.000	I området må der ikke indvindes materialer til anvendelse til opfyldninger.
506-HA	Hjelm Nordvest	500.000	100.000	
506-NA	Moselgrund	170.000	155.000	I området må der ikke indvindes materialer til anvendelse til opfyldninger.
506-PA	Marthe Flak	2.450.000	1.000.000	I området må der ikke indvindes materialer til anvendelse til opfyldninger. Efter indvinding af 1 mio. m ³ skal der gennemføres et program til beskrivelse af de miljømæssige effekter og udarbejdes en status for de natur- og miljømæssige forhold i indvindingsområdet og en zone på 500 m rundt om. Programmet skal godkendes af Naturstyrelsen.
506-SA og 506-SB	Moselgrund Nord og Øst	3.998.000	1.000.000	Der må ikke indvindes i en cirkelformet beskyttelseszone med en radius på 200 m omkring følgende position i WGS 84 i område 506-SA: <div style="display: flex; justify-content: space-around;"> <div style="text-align: center;"> <u>Ø. Længde</u> 10°50,53' </div> <div style="text-align: center;"> <u>N. bredde</u> 56°05,84' </div> </div> Ved ansøgninger om udvidelser af indvindingsmængden vil der blive stillet krav om gennemførelse af supplerende opmåling og fornyet biologisk screening.
510-AA	Knudshoved	40.000		
510-DA	Femø	40.000		
510-EA	Karrebæksminde	365.000	79.000	

Indvindingsområde		Samlet tilladt mængde i m ³	Årligt tilladt mængde i m ³	Andre vilkår
512-BA	Tranekær	125.000	50.000	
520-AA	Fakse Bugt Nord	1.700.000	1.000.000	Der må ikke indvindes materialer til anvendelse til opfyldninger øst for en linje gennem følgende punkter i WGS 84: <u>Ø. Længde</u> <u>N. bredde</u> 12°20,13' 55°11,77' 12°21,60' 55°09,96'
520-DA	Nordmandshage	430.000	86.000	I området må der ikke indvindes materialer til anvendelse til opfyldninger.
520-EA og 520-EB	Gyldenløves Flak	940.000		I områderne må der samlet indvindes 40.000 m ³ materialer til anvendelse til opfyldninger.
520-EF og 520-EG	Gyldenløves Flak Vest	3.560.000	900.000	Ved ansøgninger om udvidelser af indvindingsmængden vil der blive stillet krav om gennemførelse af supplerende opmåling og fornyet biologisk screening.
520-FA	Gyldenløves Flak Syd	140.000	50.000	I området må der ikke indvindes materialer til anvendelse til opfyldninger.
524-AA og 524-AB	Cancer Nord	5.000.000	1.000.000	Ved ansøgninger om udvidelser af indvindingsmængden vil der blive stillet krav om gennemførelse af supplerende opmåling og fornyet biologisk screening.
524-BA	Cancer Syd	5.000.000	1.000.000	Ved ansøgninger om udvidelser af indvindingsmængden vil der blive stillet krav om gennemførelse af supplerende opmåling og fornyet biologisk screening.
524-CA	Vyl Syd	200.000	50.000	
524-DA	Vyl Vest	200.000	50.000	I området må der ikke indvindes materialer til anvendelse til opfyldninger.
524-EA	Vyl Nordvest	50.000	50.000	I området må der ikke indvindes materialer til anvendelse til opfyldninger.

Indvindingsområde		Samlet tilladt mængde i m ³	Årligt tilladt mængde i m ³	Andre vilkår										
526-CA	Rønne	1.000.000	200.000	I området må der ikke indvindes materialer til anvendelse til opfyldninger. Ved ansøgninger om udvidelse af indvindingsmængden vil der blive stillet krav om gennemførelse af supplerende opmålinger og fornyet biologisk screening, herunder af de omkringliggende stenrevsområder.										
526-DA	Klintegrund	2.490.000	1.000.000	I området må der ikke indvindes materialer til anvendelse til opfyldninger.										
526-EA	Bakkegrund Nord	200.000	50.000	Der må højst indvindes 50.000 m ³ materialer til anvendelse til opfyldninger.										
526-HA	Klintegrund Vest	200.000	50.000	I området må der ikke indvindes materialer til anvendelse til opfyldninger.										
526-IA	Bakkegrund Syd	3.170.000	1.000.000	Der må i området, der ikke omfatter nedennævnte delområde 1, i alt indvindes 170.000 m ³ . Der må indvindes op til 3 mio. m ³ inden for delområde 1, som er afgrænset af rette linjer mellem følgende koordinater i WGS 84: <table style="margin-left: auto; margin-right: auto;"> <thead> <tr> <th><u>Ø. Længde</u></th> <th><u>N. bredde</u></th> </tr> </thead> <tbody> <tr> <td>14°49,25'</td> <td>54°57,24'</td> </tr> <tr> <td>14°50,66'</td> <td>54°57,24'</td> </tr> <tr> <td>14°50,66'</td> <td>54°56,73'</td> </tr> <tr> <td>14°49,25'</td> <td>54°56,73'</td> </tr> </tbody> </table> Der må ikke indvindes materialer til anvendelse til opfyldninger.	<u>Ø. Længde</u>	<u>N. bredde</u>	14°49,25'	54°57,24'	14°50,66'	54°57,24'	14°50,66'	54°56,73'	14°49,25'	54°56,73'
<u>Ø. Længde</u>	<u>N. bredde</u>													
14°49,25'	54°57,24'													
14°50,66'	54°57,24'													
14°50,66'	54°56,73'													
14°49,25'	54°56,73'													
526-JA	Rønne Banke Øst	50.000	50.000	I området må der ikke indvindes materialer til anvendelse til opfyldninger.										
530-BA	Lysegrund Syd	420.000	84.000											
530-DA	Lysegrund Sydøst	600.000	120.000	I området må der ikke indvindes materialer til anvendelse til opfyldninger.										
532-AA	Lappegrund	330.000	66.000											
536-AA	Grønnerevle	810.000		Der må højst indvindes 200.000 m ³ materialer til anvendelse til opfyldninger.										

Indvindingsområde		Samlet tilladt mængde i m ³	Årligt tilladt mængde i m ³	Andre vilkår						
536-BA	Grønnerevle Vest	2.000.000	500.000	Ved ansøgninger om udvidelser af indvindingsmængden vil der blive stillet krav om gennemførelse af supplerende opmåling og fornyet biologisk screening.						
538-AA	Grønsund	460.000		Der må højst indvindes 200.000 m ³ materialer til anvendelse til opfyldninger.						
538-GA	Bjelkes Flak	210.000	136.000	<p>I området må der ikke indvindes materialer til anvendelse til opfyldninger. Indvindingen skal gennemføres, så Miljøstyrelsens vejledende grænseværdier for virksomheder mht. støj i boligområder for åben og lav boligbebyggelse overholdes, jf. vejledning nr. 5/1984 »Ekstern støj fra virksomheder«. Grænseværdierne er følgende:</p> <table border="1" data-bbox="987 596 1906 826"> <tbody> <tr> <td>Mandag-fredag kl. 07-18, lørdag kl. 07-14</td> <td>Mandag - fredag kl. 18-22, lørdag kl. 14-22, søn- og helligdag kl. 07-22:</td> <td>Alle dage kl. 22-07:</td> </tr> <tr> <td>45 dB</td> <td>40 dB</td> <td>35 dB</td> </tr> </tbody> </table> <p>Grænserne – bortset fra støjspidser – er angivet som det ækvivalente, korregerede støjniveau og gælder ved de nærliggende boliger og andre støjfølsomme bebyggelser. Støjgrænserne gælder for den enkelte virksomheds samlede støjbidrag. Alle indvindingsfartøjer, som skal arbejde i området, skal på forhånd have gennemført en støjmåling som dokumenterer, at tilladelsens vilkår om støj kan overholdes.</p>	Mandag-fredag kl. 07-18, lørdag kl. 07-14	Mandag - fredag kl. 18-22, lørdag kl. 14-22, søn- og helligdag kl. 07-22:	Alle dage kl. 22-07:	45 dB	40 dB	35 dB
Mandag-fredag kl. 07-18, lørdag kl. 07-14	Mandag - fredag kl. 18-22, lørdag kl. 14-22, søn- og helligdag kl. 07-22:	Alle dage kl. 22-07:								
45 dB	40 dB	35 dB								
542-BA	Halk Hoved	189.000	105.000	<p>Når der er indvundet 80.000 m³, skal der, inden indvindingen kan fortsætte, gennemføres en kystteknisk undersøgelse, som dokumenterer, at indvindingen kan fortsætte uden at der sker påvirkning af kysten. Indvindingen skal gennemføres, så Miljøstyrelsens vejledende grænseværdier for virksomheder mht. støj i boligområder for sommerhusområder og offentligt tilgængelige rekreative områder overholdes, jf. vejledning nr. 5/1984 »Ekstern støj fra virksomheder«. Grænseværdierne er følgende:</p> <table border="1" data-bbox="987 1337 1906 1375"> <tbody> <tr> <td>Mandag-fredag</td> <td>Mandag - fredag</td> <td>Alle dage</td> </tr> </tbody> </table>	Mandag-fredag	Mandag - fredag	Alle dage			
Mandag-fredag	Mandag - fredag	Alle dage								

Indvindingsområde		Samlet tilladt mængde i m ³	Årligt tilladt mængde i m ³	Andre vilkår												
				kl. 07-18, lørdag kl. 07-14	kl. 18-22, lørdag kl. 14-22, søn- og helligdag kl. 07 22:	kl. 22-07:										
				40 dB	35 dB	35 dB										
				<p>Grænserne – bortset fra støjspidser – er angivet som det ækvivalente, korrigerede støjniveau og gælder ved de nærliggende boliger og andre støjfølsomme bebyggelser. Støjgrænserne gælder for den enkelte virksomheds samlede støjbidrag. Alle indvindingsfartøjer, som skal arbejde i området, skal på forhånd have gennemført en støjmåling som dokumenterer, at tilladelsens vilkår om støj kan overholdes.</p>												
542-EA	Tranesand	100.000	50.000	Der må højst indvindes 20.000 m ³ materialer til anvendelse til opfyldninger.												
542-FA	Stokkebæk Flak	75.000	50.000	Der må højst indvindes 20.000 m ³ materialer til anvendelse til opfyldninger.												
542-OA	Trelde Næs	165.000	50.000	I området må der ikke indvindes materialer til anvendelse til opfyldninger.												
542-PA	Tragten	360.000		<p>Mængden må kun indvindes i delområde 1, som er afgrænset af rette linjer mellem følgende koordinater i WGS 84:</p> <table border="0"> <thead> <tr> <th><u>Ø. Længde</u></th> <th><u>N. bredde</u></th> </tr> </thead> <tbody> <tr> <td>09°47,50'</td> <td>55°34,08'</td> </tr> <tr> <td>09°48,44'</td> <td>55°34,59'</td> </tr> <tr> <td>09°48,92'</td> <td>55°34,30'</td> </tr> <tr> <td>09°47,95'</td> <td>55°33,76'</td> </tr> </tbody> </table> <p>Ved ansøgninger om udvidelser af indvindingsmængden vil der blive stillet krav om gennemførelse af supplerende opmåling og biologisk screening af de lavvandede områder nord for tilladelsesområdet.</p>			<u>Ø. Længde</u>	<u>N. bredde</u>	09°47,50'	55°34,08'	09°48,44'	55°34,59'	09°48,92'	55°34,30'	09°47,95'	55°33,76'
<u>Ø. Længde</u>	<u>N. bredde</u>															
09°47,50'	55°34,08'															
09°48,44'	55°34,59'															
09°48,92'	55°34,30'															
09°47,95'	55°33,76'															

Indvindingsområde		Samlet tilladt mængde i m ³	Årligt tilladt mængde i m ³	Andre vilkår
542-QA	Lyø Sand	20.000		Der må højst indvindes 10.000 m ³ materialer til anvendelse til opfyldninger.
542-VA	Tragten ved Lillebælt	1.998.000	500.000	Ved ansøgninger om udvidelser af indvindingsmængden vil der blive stillet krav om gennemførelse af supplerende opmåling og fornyet biologisk screening.
544-EA	Agersø Flak	965.000		Der må højst indvindes 350.000 m ³ materialer til anvendelse til opfyldninger. Indvinding af mere end 500.000 m ³ af tilladelsesmængden må først igangsættes, når der er gennemført en ny miljømæssig undersøgelse, som dokumenterer, at den hidtidige indvinding ikke har haft væsentlige negative miljømæssige effekter på flora og fauna i hårdbundsområderne i den nordvestlige og sydvestlige del af sikkerhedsområdet. Dokumentationen skal godkendes af Naturstyrelsen inden arbejdet kan igangsættes.
544-JA	Musholm Syd	100.000	50.000	Der må højst indvindes 20.000 m ³ materialer til anvendelse til opfyldninger.
544-QA	Lysegrunde Nordvest	420.000	84.000	Der må højst indvindes 40.000 m ³ materialer til anvendelse til opfyldninger.
544-QB	Lysegrunde	3.138.000	800.000	<p>Der må ikke indvindes i en cirkelformet beskyttelseszone med en radius på 200 m omkring følgende position i WGS 84:</p> <p><u>Ø. Længde</u> <u>N. bredde</u> 10°56,98' 55°36,46'</p> <p>Der må ikke indvindes i et område afgrænset af rette linjer mellem følgende koordinater i WGS 84:</p> <p><u>Ø. Længde</u> <u>N. bredde</u> 10°54,38' 55°36,68' 10°55,42' 55°36,68' 10°55,39' 55°36,02' 10°54,63' 55°36,04'</p>

Indvindingsområde		Samlet tilladt mængde i m ³	Årligt tilladt mængde i m ³	Andre vilkår									
				Ved ansøgninger om udvidelser af indvindingsmængden vil der blive stillet krav om gennemførelse af supplerende opmåling og fornyet biologisk screening.									
544-TA	Musholm Sydvest	195.000	50.000	Der må højst indvindes 80.000 m ³ materialer til anvendelse til opfyldninger.									
548-AA	Køge	790.000	158.000	I området må der ikke indvindes materialer til anvendelse til opfyldninger.									
548-BA	Juelsgrund	640.000	128.000	I området må der ikke indvindes materialer til anvendelse til opfyldninger.									
548-EA	Mosedede	635.000											
548-FA	Køge Bugt Øst	550.000											
548-HA	Juelsgrund Øst	70.000	70.000										
550-BA	Tørresø	850.000		<p>Der må ikke indvindes fyldsand syd for en linje mellem følgende koordinater i WGS 84:</p> <table border="0"> <tr> <td><u>Ø. Længde</u></td> <td><u>N. bredde</u></td> </tr> <tr> <td>10°25,44'</td> <td>55°36,85'</td> </tr> <tr> <td>10°27,24'</td> <td>55°36,33'</td> </tr> </table> <p>I området syd for ovenstående linje, må der indvindes op til 500.000 m³ kvalitetsmaterialer, råstoftyperne 1, 2 og 3. I området nord for ovennævnte linje, må der indvindes op til 350.000 m³ materialer.</p> <p>Indvindingen skal gennemføres, så Miljøstyrelsens vejledende grænseværdier for støj fra virksomheder overholdes for områdetypen sommerhusområder og offentligt tilgængelige rekreative områder, jf. vejledning nr. 5/1984 »Ekstern støj fra virksomheder«. For at sikre, at virksomhedernes samlede støjbidrag ikke overstiger grænseværdierne, gælder der for den enkelte virksomhed følgende støjgrænser:</p> <table border="1" style="margin-left: auto; margin-right: auto;"> <tr> <td>Mandag-fredag kl. 07-18,</td> <td>Mandag - fredag kl. 18-22,</td> <td>Alle dage kl. 22-07:</td> </tr> </table>	<u>Ø. Længde</u>	<u>N. bredde</u>	10°25,44'	55°36,85'	10°27,24'	55°36,33'	Mandag-fredag kl. 07-18,	Mandag - fredag kl. 18-22,	Alle dage kl. 22-07:
<u>Ø. Længde</u>	<u>N. bredde</u>												
10°25,44'	55°36,85'												
10°27,24'	55°36,33'												
Mandag-fredag kl. 07-18,	Mandag - fredag kl. 18-22,	Alle dage kl. 22-07:											

Indvindingsområde		Samlet tilladt mængde i m ³	Årligt tilladt mængde i m ³	Andre vilkår								
				<table border="1"> <tr> <td>lørdag kl. 07-14</td> <td>lørdag kl. 14-22, søn- og helligdag kl. 07-22:</td> <td></td> </tr> <tr> <td>40 dB</td> <td>30 dB</td> <td>30 dB</td> </tr> </table>	lørdag kl. 07-14	lørdag kl. 14-22, søn- og helligdag kl. 07-22:		40 dB	30 dB	30 dB		
lørdag kl. 07-14	lørdag kl. 14-22, søn- og helligdag kl. 07-22:											
40 dB	30 dB	30 dB										
<p>Grænserne – bortset fra støjspidser – er angivet som det ækvivalente, korrigerede støjniveau og gælder ved de nærliggende boliger og andre støjfølsomme bebyggelser. Støjgrænserne gælder for den enkelte virksomheds samlede støjbidrag. Alle indvindingsfartøjer, som skal arbejde i området, skal på forhånd have gennemført en støjmåling som dokumenterer, at tilladelsens vilkår om støj kan overholdes.</p>												
550-CA	Hasmark	1.000.000	200.000	Ved ansøgninger om udvidelser af indvindingsmængden vil der blive stillet krav om gennemførelse af supplerende opmåling og fornyet biologisk screening.								
550-EA	Øst for Tørresø	2.752.000	750.000	<p>Indvindingen skal gennemføres, så Miljøstyrelsens vejledende grænseværdier for støj fra virksomheder overholdes for områdetypen sommerhusområder og offentligt tilgængelige rekreative områder. For at sikre, at virksomhedernes samlede støjbidrag ikke overstiger grænseværdierne, gælder der for den enkelte virksomhed følgende støjgrænser:</p> <table border="1"> <tr> <td>Mandag-fredag kl. 07-18, lørdag kl. 07-14</td> <td>Mandag - fredag kl. 18-22, lørdag kl. 14-22, søn- og helligdag kl. 07-22:</td> <td>Alle dage kl. 22-07:</td> </tr> <tr> <td>40 dB</td> <td>30 dB</td> <td>30 dB</td> </tr> </table>			Mandag-fredag kl. 07-18, lørdag kl. 07-14	Mandag - fredag kl. 18-22, lørdag kl. 14-22, søn- og helligdag kl. 07-22:	Alle dage kl. 22-07:	40 dB	30 dB	30 dB
Mandag-fredag kl. 07-18, lørdag kl. 07-14	Mandag - fredag kl. 18-22, lørdag kl. 14-22, søn- og helligdag kl. 07-22:	Alle dage kl. 22-07:										
40 dB	30 dB	30 dB										
<p>Grænserne – bortset fra støjspidser – er angivet som det ækvivalente, korrigerede støjniveau og gælder ved de nærliggende boliger og andre støjfølsomme bebyggelser. Støjgrænserne gælder for den enkelte virksomheds samlede støjbidrag.</p>												

Indvindingsområde		Samlet tilladt mængde i m ³	Årligt tilladt mængde i m ³	Andre vilkår						
				Alle indvindingsfartøjer, som skal arbejde i området, skal på forhånd have gennemført en støjmåling som dokumenterer, at tilladelsens vilkår om støj kan overholdes. Ved ansøgninger om udvidelser af indvindingsmængden vil der blive stillet krav om gennemførelse af supplerende opmåling og fornyet biologisk screening.						
550-EB	Vest for Tørresø	4.000.000	1.000.000	<p>Indvindingen skal gennemføres, så Miljøstyrelsens vejledende grænseværdier for støj fra virksomheder overholdes for områdetypen sommerhusområder og offentligt tilgængelige rekreative områder. For at sikre, at virksomhedernes samlede støjbidrag ikke overstiger grænseværdierne, gælder der for den enkelte virksomhed følgende støjgrænser:</p> <table border="1" data-bbox="987 603 1906 833"> <tr> <td>Mandag-fredag kl. 07-18, lørdag kl. 07-14</td> <td>Mandag - fredag kl. 18-22, lørdag kl. 14-22, søn- og helligdag kl. 07-22:</td> <td>Alle dage kl. 22-07:</td> </tr> <tr> <td>40 dB</td> <td>30 dB</td> <td>30 dB</td> </tr> </table> <p>Grænserne – bortset fra støjspidser – er angivet som det ækvivalente, korrigerede støjniveau og gælder ved de nærliggende boliger og andre støjfølsomme bebyggelser. Støjgrænserne gælder for den enkelte virksomheds samlede støjbidrag. Alle indvindingsfartøjer, som skal arbejde i området, skal på forhånd have gennemført en støjmåling som dokumenterer, at tilladelsens vilkår om støj kan overholdes. Ved ansøgninger om udvidelser af indvindingsmængden vil der blive stillet krav om gennemførelse af supplerende opmåling og fornyet biologisk screening.</p>	Mandag-fredag kl. 07-18, lørdag kl. 07-14	Mandag - fredag kl. 18-22, lørdag kl. 14-22, søn- og helligdag kl. 07-22:	Alle dage kl. 22-07:	40 dB	30 dB	30 dB
Mandag-fredag kl. 07-18, lørdag kl. 07-14	Mandag - fredag kl. 18-22, lørdag kl. 14-22, søn- og helligdag kl. 07-22:	Alle dage kl. 22-07:								
40 dB	30 dB	30 dB								
550-FB	Hasmark Syd	2.691.000	750.000	<p>Indvindingen skal gennemføres, så Miljøstyrelsens vejledende grænseværdier for støj fra virksomheder overholdes for områdetypen sommerhusområder og offentligt tilgængelige rekreative områder. For at sikre, at virksomhedernes samlede støjbidrag ikke overstiger grænseværdierne gælder der for den enkelte virksomhed følgende støjgrænser:</p> <table border="1" data-bbox="987 1316 1906 1390"> <tr> <td>Mandag-fredag kl. 07-18,</td> <td>Mandag - fredag kl. 18-22,</td> <td>Alle dage kl. 22-07:</td> </tr> </table>	Mandag-fredag kl. 07-18,	Mandag - fredag kl. 18-22,	Alle dage kl. 22-07:			
Mandag-fredag kl. 07-18,	Mandag - fredag kl. 18-22,	Alle dage kl. 22-07:								

Indvindingsområde		Samlet tilladt mængde i m ³	Årligt tilladt mængde i m ³	Andre vilkår						
				<table border="1"> <tr> <td>lørdag kl. 07-14</td> <td>lørdag kl. 14-22, søn- og helligdag kl. 07-22:</td> <td></td> </tr> <tr> <td>40 dB</td> <td>30 dB</td> <td>30 dB</td> </tr> </table> <p>Grænserne – bortset fra støjspidser – er angivet som det ækvivalente, korrigerede støjniveau og gælder ved de nærliggende boliger og andre støjfølsomme bebyggelser. Støjgrænserne gælder for den enkelte virksomheds samlede støjbidrag.</p> <p>Alle indvindingsfartøjer, som skal arbejde i området, skal på forhånd have gennemført en støjmåling som dokumenterer, at tilladelsens vilkår om støj kan overholdes.</p> <p>Ved ansøgninger om udvidelser af indvindingsmængden vil der blive stillet krav om gennemførelse af supplerende opmåling og fornyet biologisk screening.</p>	lørdag kl. 07-14	lørdag kl. 14-22, søn- og helligdag kl. 07-22:		40 dB	30 dB	30 dB
lørdag kl. 07-14	lørdag kl. 14-22, søn- og helligdag kl. 07-22:									
40 dB	30 dB	30 dB								
550-GA	Nord for Hasmark	1.000.000	250.000	Ved ansøgninger om udvidelser af indvindingsmængden vil der blive stillet krav om gennemførelse af supplerende opmåling og fornyet biologisk screening.						
554-AA	Skovshoved	95.000	50.000							
554-CA	Diskens	0								
554-DA	Vedbæk	0								
558-CB	Skagens Rev	2.000.000	250.000	Ved ansøgninger om udvidelser af indvindingsmængden vil der blive stillet krav om gennemførelse af supplerende opmåling og geomorfologisk konsekvensvurdering, samt fornyet biologisk screening.						
560-BA	Gedser Rev	200.000	51.000	Der må højst indvindes 35.000 m ³ materialer til anvendelse til opfyldninger.						
562-HA	Jyske Rev	2.770.000	1.000.000	Der må højst indvindes 150.000 m ³ materialer til anvendelse til opfyldninger.						
562-KD	Jyske Rev E	3.190.000	800.000	<p>Der må ikke indvindes i 2 cirkelformede beskyttelseszoner med en radius på 200 m omkring 2 vrag angivet ved følgende positioner i WGS 84:</p> <p><u>Ø. Længde</u> <u>N. bredde</u> 7°48,99' 56°35,37'</p>						

Indvindingsområde		Samlet tilladt mængde i m ³	Årligt tilladt mængde i m ³	Andre vilkår
				7°55,79' 56°36,06' Ved ansøgninger om udvidelser af indvindingsmængden vil der blive stillet krav om gennemførelse af supplerende opmåling og fornyet biologisk screening.
562-LC	Jyske Rev A	1.835.000	1.000.000	Der må ikke indvindes i en cirkelformet beskyttelseszone med en radius på 1000 m omkring stenrevslokaliteten i det sydlige hjørne med centrum i følgende position i WGS 84: <u>Ø. Længde</u> <u>N. bredde</u> 07°22,86' 56°42,76' Ved ansøgninger om udvidelser af indvindingsmængden vil der blive stillet krav om gennemførelse af supplerende opmåling og fornyet biologisk screening.
562-MB	Jyske Rev D	3.200.000	800.000	Ved ansøgninger om udvidelser af indvindingsmængden vil der blive stillet krav om gennemførelse af supplerende opmåling og fornyet biologisk screening.
562-NA	Jyske Rev C	4.000.000	1.000.000	Ved ansøgninger om udvidelser af indvindingsmængden vil der blive stillet krav om gennemførelse af supplerende opmåling og fornyet biologisk screening.
564-AA	Adler Grund Øst	490.000	98.000	I området må der ikke indvindes materialer til anvendelse til opfyldninger.
564-BA	Rønne Banke Syd	1.000.000	467.000	
566-AA	Keldsnor	0		
566-BA	Vejsnæs Flak	5.000.000	1.000.000	Ved ansøgninger om udvidelser af indvindingsmængden vil der blive stillet krav om gennemførelse af supplerende opmålinger og fornyet biologisk screening, herunder af de omkringliggende stenrevsområder.
568-AA	Rødbyhavn	200.000	98.000	Området lukkes, såfremt indvinding i området udgør en sikkerhedsrisiko i forbindelse med anlæg og drift af den faste forbindelse over Femern Bælt.
568-CA	Gedser	200.000	50.000	

Indvindingsområde		Samlet tilladt mængde i m ³	Årligt tilladt mængde i m ³	Andre vilkår														
570-BA	Lille Lysegrund	970.000		<p>Mængden må kun indvindes i delområde 1, som er afgrænset af rette linjer mellem følgende punkter i WGS 84:</p> <table> <thead> <tr> <th><u>Ø. Længde</u></th> <th><u>N. bredde</u></th> </tr> </thead> <tbody> <tr> <td>11°29,19'</td> <td>56°18,32'</td> </tr> <tr> <td>11°29,56'</td> <td>56°18,32'</td> </tr> <tr> <td>11°29,80'</td> <td>56°18,26'</td> </tr> <tr> <td>11°30,47'</td> <td>56°17,81'</td> </tr> <tr> <td>11°30,54'</td> <td>56°17,65'</td> </tr> <tr> <td>11°29,19'</td> <td>56°17,65'</td> </tr> </tbody> </table> <p>Indvinding af mere end 250.000 m³ må først igangsættes, når der er gennemført en miljømæssig undersøgelse, som dokumenterer, at den hidtidige indvinding ikke har haft væsentlige negative miljømæssige effekter på flora og fauna uden for delområdet. Dokumentationen skal godkendes af Naturstyrelsen, inden arbejdet kan igangsættes. I området må der ikke indvindes materialer til anvendelse til opfyldninger.</p>	<u>Ø. Længde</u>	<u>N. bredde</u>	11°29,19'	56°18,32'	11°29,56'	56°18,32'	11°29,80'	56°18,26'	11°30,47'	56°17,81'	11°30,54'	56°17,65'	11°29,19'	56°17,65'
<u>Ø. Længde</u>	<u>N. bredde</u>																	
11°29,19'	56°18,32'																	
11°29,56'	56°18,32'																	
11°29,80'	56°18,26'																	
11°30,47'	56°17,81'																	
11°30,54'	56°17,65'																	
11°29,19'	56°17,65'																	
580-AA	Jammerbugt	3.520.000	900.000	<p>Der må ikke indvindes i 3 cirkelformede beskyttelseszoner med en radius på 500 m omkring 3 vrag angivet ved følgende positioner i WGS 84:</p> <table> <thead> <tr> <th><u>Ø. Længde</u></th> <th><u>N. bredde</u></th> </tr> </thead> <tbody> <tr> <td>9°07,07'</td> <td>57°24,47'</td> </tr> <tr> <td>9°07,96'</td> <td>57°24,06'</td> </tr> <tr> <td>9°17,00'</td> <td>57°24,07'</td> </tr> </tbody> </table>	<u>Ø. Længde</u>	<u>N. bredde</u>	9°07,07'	57°24,47'	9°07,96'	57°24,06'	9°17,00'	57°24,07'						
<u>Ø. Længde</u>	<u>N. bredde</u>																	
9°07,07'	57°24,47'																	
9°07,96'	57°24,06'																	
9°17,00'	57°24,07'																	

Indvindingsområde	Samlet tilladt mængde i m ³	Årligt tilladt mængde i m ³	Andre vilkår
			Ved ansøgninger om udvidelser af indvindingsmængden vil der blive stillet krav om gennemførelse af supplerende opmåling og fornyet biologisk screening.

«

