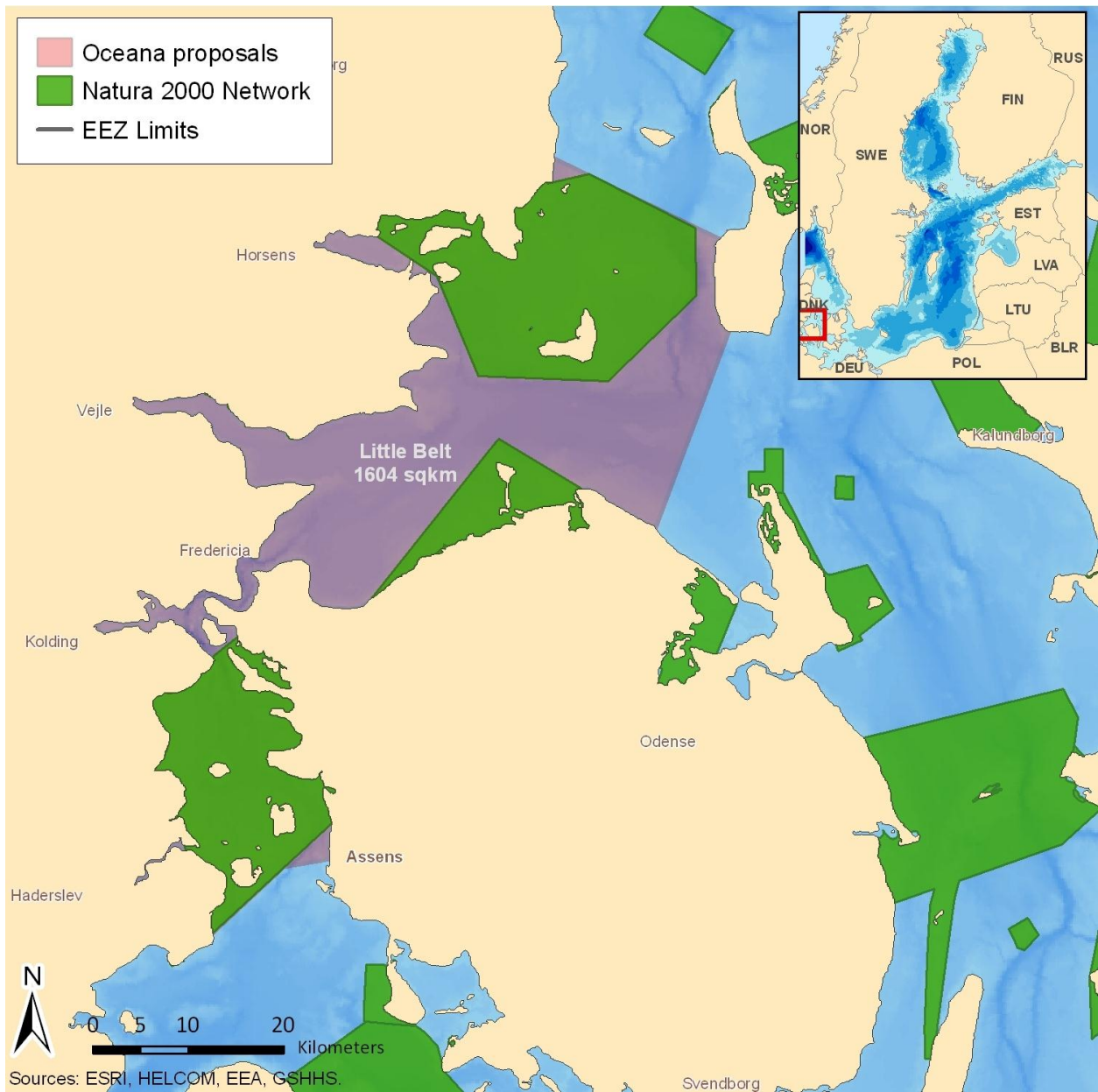
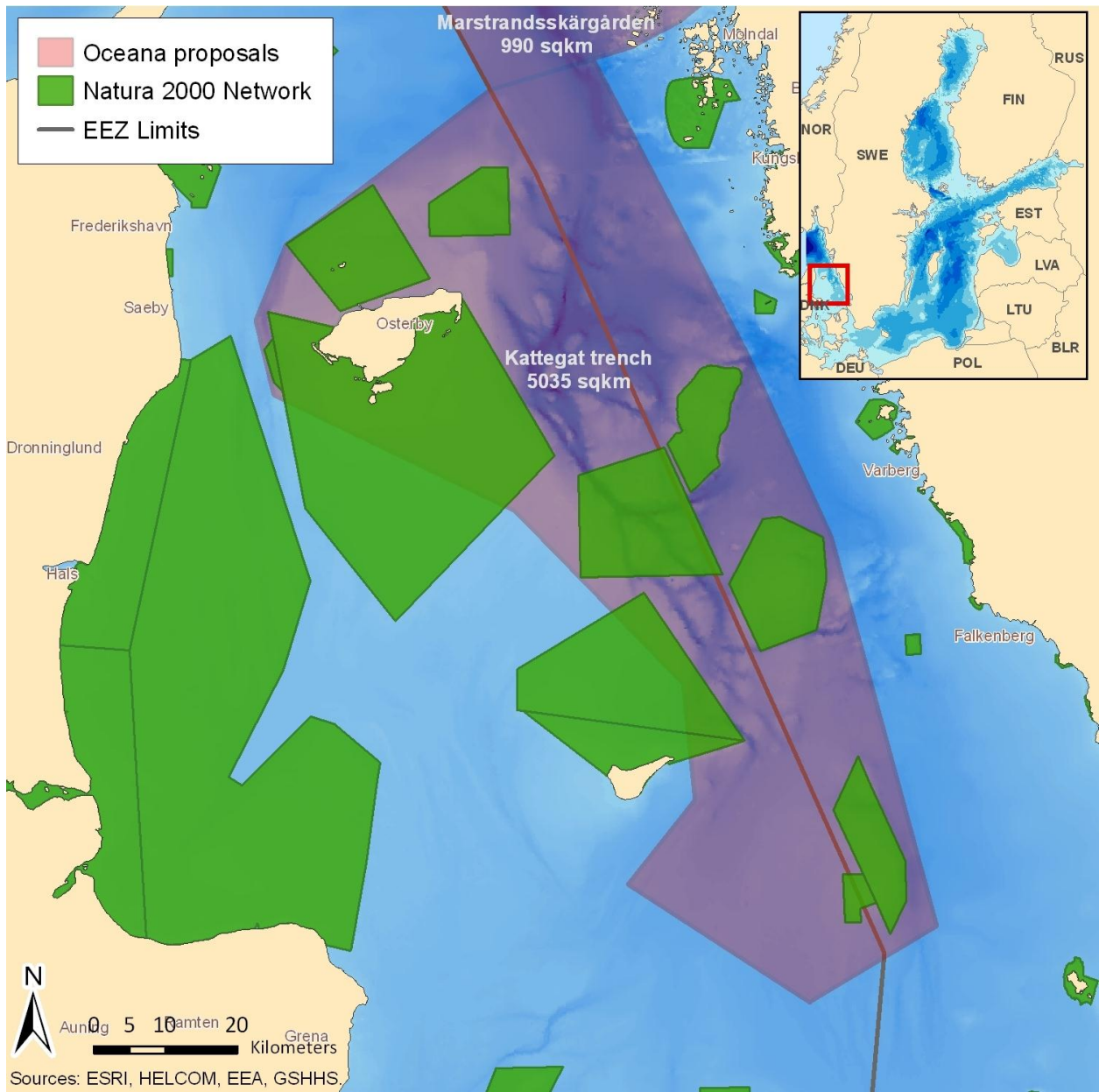


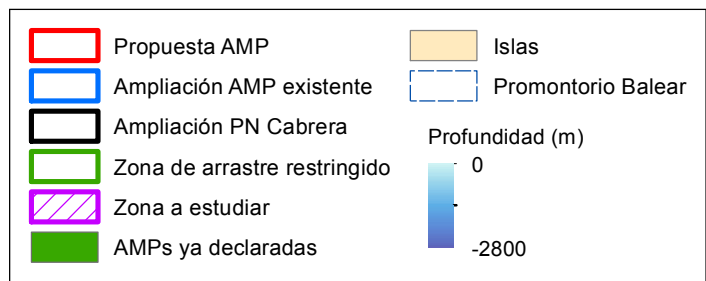
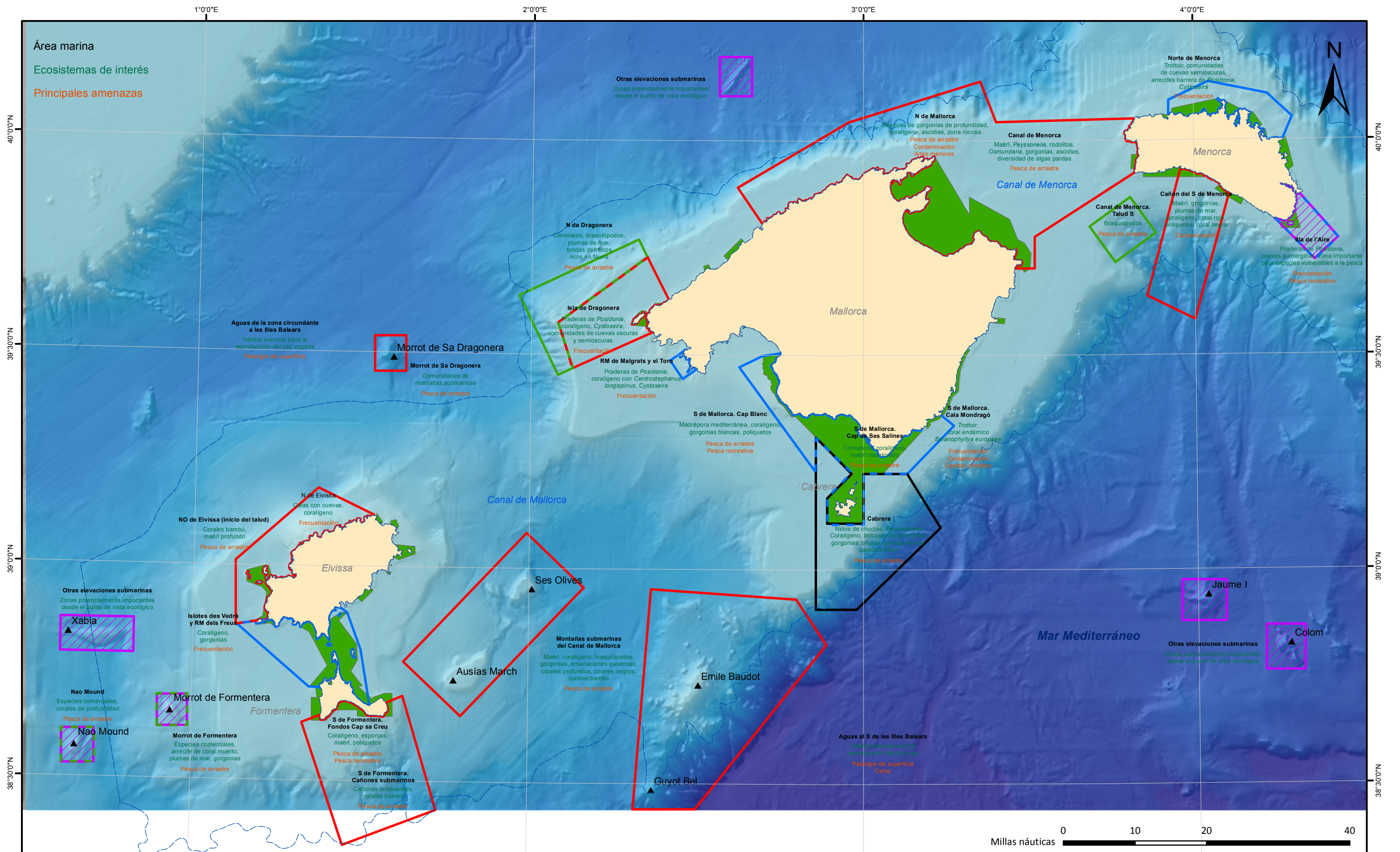
The Sound



The Little Belt



The Kattegat trench



Áreas Marinas Protegidas en aguas del Promontorio Balear. Zonas declaradas y propuestas.

Propuesta de Oceana para una pesca responsable en las Illes Balears

Escalas: 1:900.000 (principal), 1:400.000.000 (situación), 1:17.000.000 (zona rest. pesq.)
 SRC: UTM 31N ETRS89 (principal y zona rest. pesq.) ETRS89 LAEA (situación)
 Coordenadas geográficas.

Batimetría y relieve: IEO y GEBCO
 Zonas protegidas existentes: CAIB
 Zona rest. pesq. del atún rojo: GP, WWF, OCEANA