

SIC Skagen Innovations Center

Dr. Alexandrinesvej 75 - DK- 9990 Skagen - Phone 45 98445713 Mail: sic@shore.dk.
www.shore.dk

Transportministeriet
Att. Henrik Dam Christensen
Holmens Kanal 27 F
1220 København K

Skagen d. 7 december 2012

Our ref.pj/cp

Kære Henrik Dam Christensen

Forundrede beboer på vestkysten har tilsendt vedhæftede præsentation fra Kystdirektoratet, som blev præsenteret på strandingsmuseet i Torsminde d. 21 November 2012.

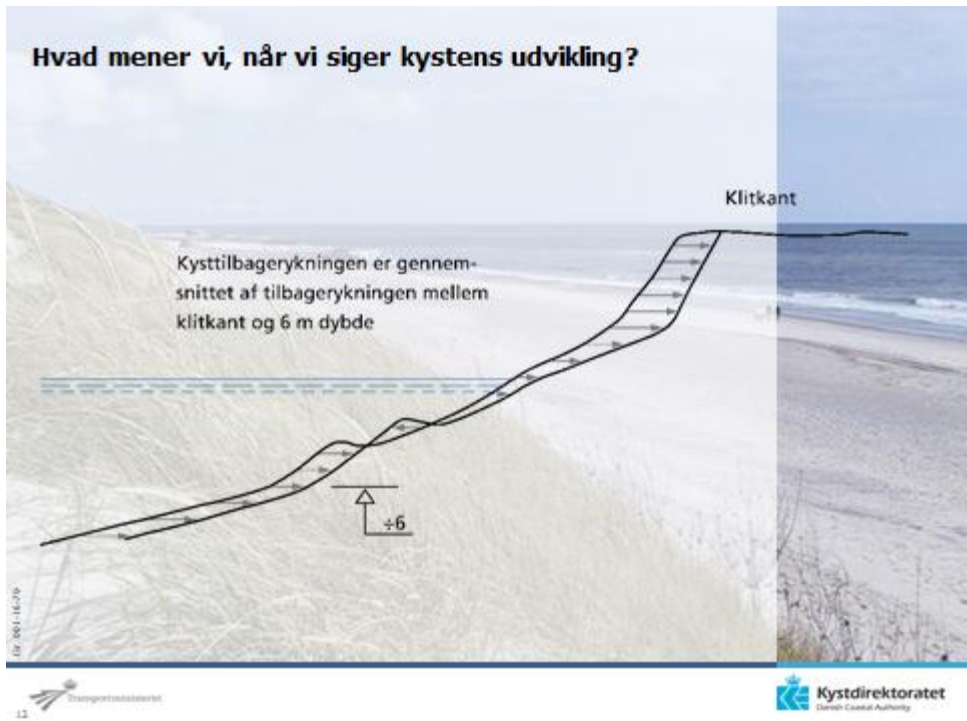
Man har bedt os om at evaluere præsentationen i relation til de faktuelle forhold på vestkysten over de sidste 25 – 30 år.

Præsentationen mangler enhver form for saglighed og faglig indsigt på et rimeligt fagligt niveau. Vi skal helt hen til slide nr. 11 før der kommer en faktuel oplysning i præsentationen.



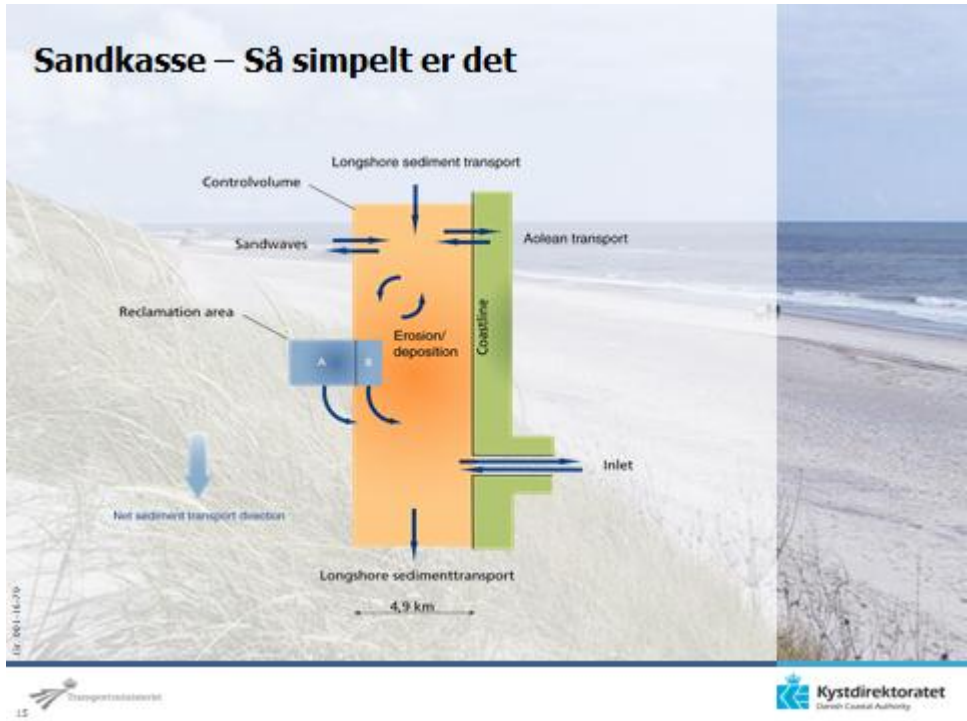
Slide nr. 11 Torsminde 21 november 2012

Kystdirektoratet oplyser her at den årlige erosion på vestkysten er 4.030.000 kubikmeter årligt.
Kalkulation $2.300.000 + 900.000 + 330.000 + 500.000 = 4.030.000$ kubikmeter.



Slide nr. 13

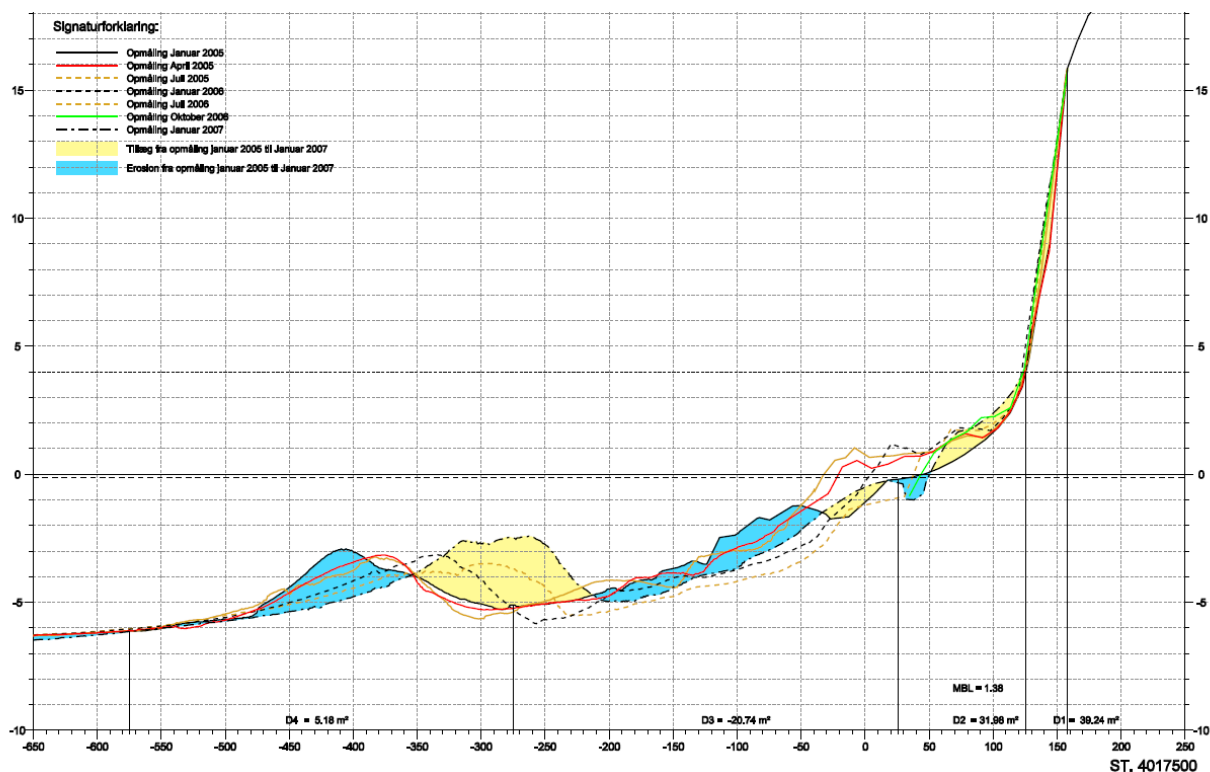
Der er enighed om at Fællesstrækningen kan betragtes som en sandkasse fra Klittop til kote minus 6,0 meter.



Slide nr. 15

Sandkassen er imidlertid ikke 4,9 km bred, som det fremgår af Kystdirektoratet tegning på engelsk, som må være en kopi nede fra Holland , hvor kystprofilen er meget fladere end i Danmark.

Faktuel opmåling syd for Hvide Sande



Som vi ser her ligger -6 meter kurven 550 meter uden for kystlinjen og stranden var 125 meter bred i relation til kote + 6 meter, som er grundlaget for sedimentberegningsbudgettet i slide 11.

Sandkassen er således 675 meter bred på det faktuelle punkt og vor beregning baseret på 1,0 km i gennemsnit er således korrekt, mens kystdirektoratets beregning er mere end 400 – 500 % forkert.

Det er jo ikke første gang at kystdirektoratet tager fejl.

Det gjorde de også i 2008, da de lavede beregningerne til de 2 professorer, som ikke kunne regne i excel.

Her var der 1794 regnefejl og det var de samme regnefejl i begge rapporter.

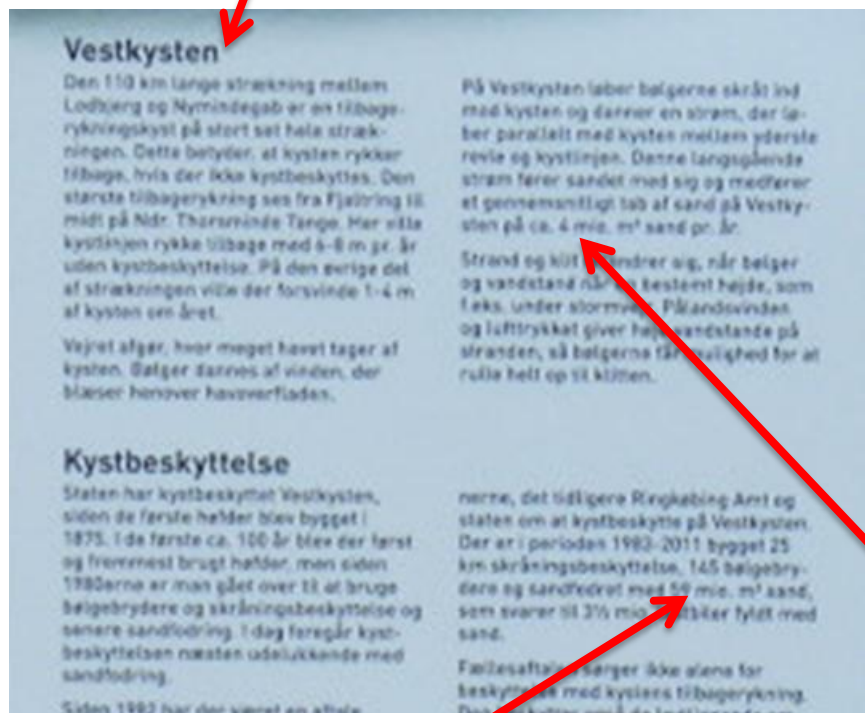
Fakta er at sandkassen på fællesstrækningen er 110 km lang og ca. 1,0 km bred. Hvis ministeren er uenig i denne definition, bedes ministeren komme tilbage med faktuelle opmålinger, som dokumenter noget andet.

Vi kan derfor allerede nu konkludere at effektiviteten af sandfodringen på den jyske vestkyst har en effektivitet som er mindre end minus 170 %, som vi nu har dokumenteret siden 2004.

Dette kan umuligt bestrides af intelligente personer i en intelligent verden.

Det kan nemlig dokumenteres med Kystdirektoratets egne oplysninger, at KDI nu i 28 år har afgivet urigtige oplysninger til Transportudvalget og Transportministeren.

Badevej Søndervig



Kystdirektoratet siger nu på deres informationsstandere at den årlige erosion på fællesstrækningen er ca. 4,0 mio kubikmeter årligt, og at der er indpumpet 59 mio. kubikmeter sand siden 1983.

Den årlige indpumpede mængde er således 2,1 mio. kubikmeter

Kystdirektoratet er således enig i, at der er indpumpet følgende sandmængder på vestkysten 1983 – 2011	59.000.000 kubikmeter sand
Erosionen har ifølge KDI på 28 år borte-roderet	112.000.000 kubikmeter sand
Erosionen på fællesstrækningen 1983 – 2011	53.000.000 kubikmeter sand.
Sandtab pr. km på Fællesstrækningen 1983 - 2011	481.818,2 kubikmeter sand.

Det svarer til en kysterosion på 481,8 kubikmeter pr. meter.

Kystprofilet er forstejlet og havet æder lystigt af klitterne, som vi har set ved Søndervig og Krylen, hvor KDI nu har investeret i Sandfodring for 145 mill kr. på en 10 km lanfg strækning siden 2004.

SIC har et kystillæg på 65.000 kubikmeter ved Søndervig på 7 måneder.

Kystdirektøren og den kysttekniske chef Per Sørensen har således afgivet urigtige oplysninger til Transportministeren og Transportudvalget.

Kysterosionen på fællesstrækningen er på ingen måde stoppet.

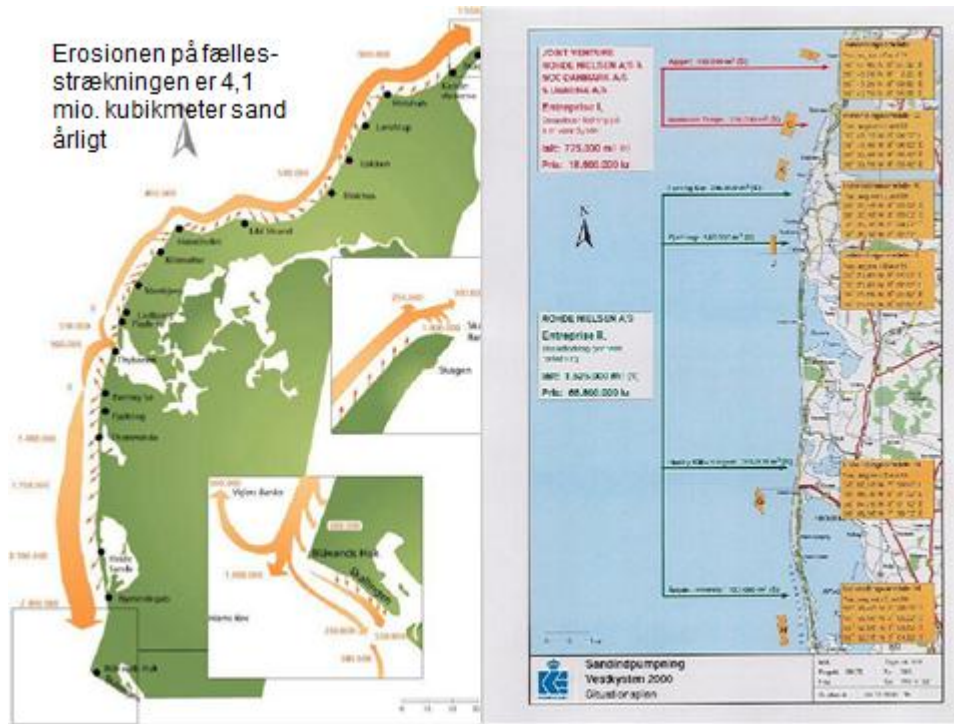
Sandfodring virker reelt slet ikke på den jyske vestkyst.

Det er jo en alvorlig sag at afgive urigtig forklaring omkring en investering på 2 milliarder.

Transportministeren er ansvarlig for den fejlslagne kystsikring på vestkysten, men har jo været i god tro indtil nu.

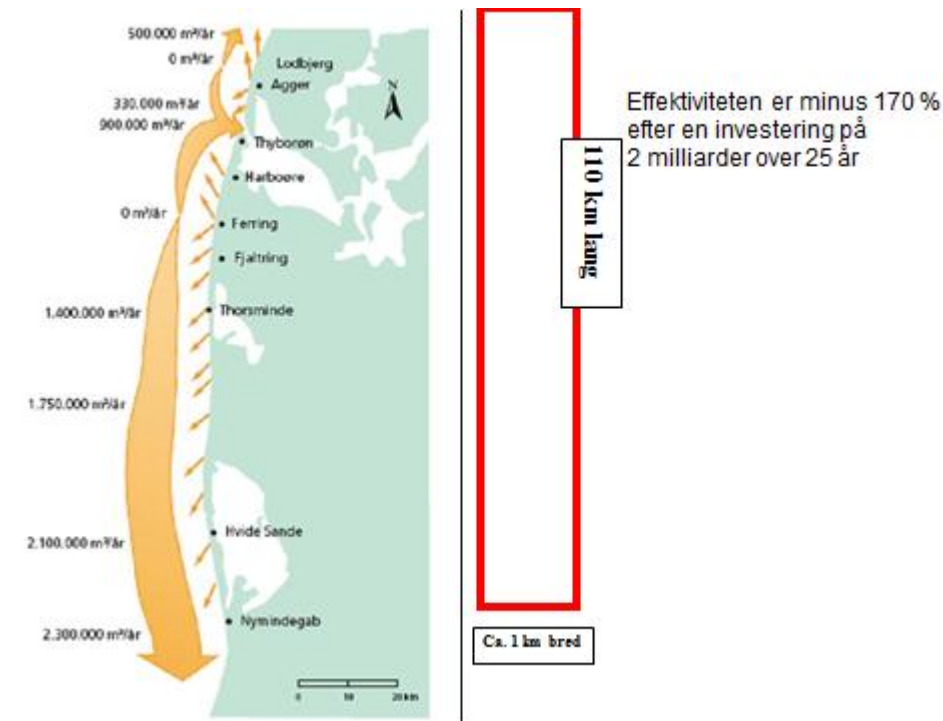
Kystdirektøren og den kysttekniske chef må imidlertid træde tilbage øjeblikkelig, som konsekvens af den fejlslagne kystbeskyttelse i Danmark samt de urigtige oplysninger til Transportministeren og Transport udvalget

Faktuelle oplysninger fra SIC



Erosionen på Fællestrækningen
4,1 mio. kubikmeter

Sandfodringen er
 $1,625 + 0,775 = 2,4$ mio. kubikmeter



Sandheden er at effektiviteten af sandfodringen på den jyske vestkyst er minus 190 % og ikke bare minus 170 %, beregnet på den tilførte mængde, som anført af SIC.

Den tilførte mængde skyller i havet hvert eneste år og efterfølgende tager havet 1,9 mio. kubikmeter af sandkassen, som er fordelt på klitten, stranden og ca. 600 meter off shore.

Kystdirektoratet er således ikke i god tro når de tidligere har påstået at de har stoppet kystilbagerykningen på vestkysten med sandfodring.

De forsøger nu at undgå en straffesag ved at sætte informationstavler op på vestkysten, hvor de erkender at SIC har ret.

Samtidig begår de bevidst hærværk på SIC anlæggene f. eks ved at sandfodre for 30,0 mio. kr. ind i referenceområde 1 ved Skodbjerge i forsøgsperioden.

Politikerne og samfundet sidder nu tilbage og er fuldkommen til grin for deres egne penge.

Med venlig hilsen

Poul Jakobsen