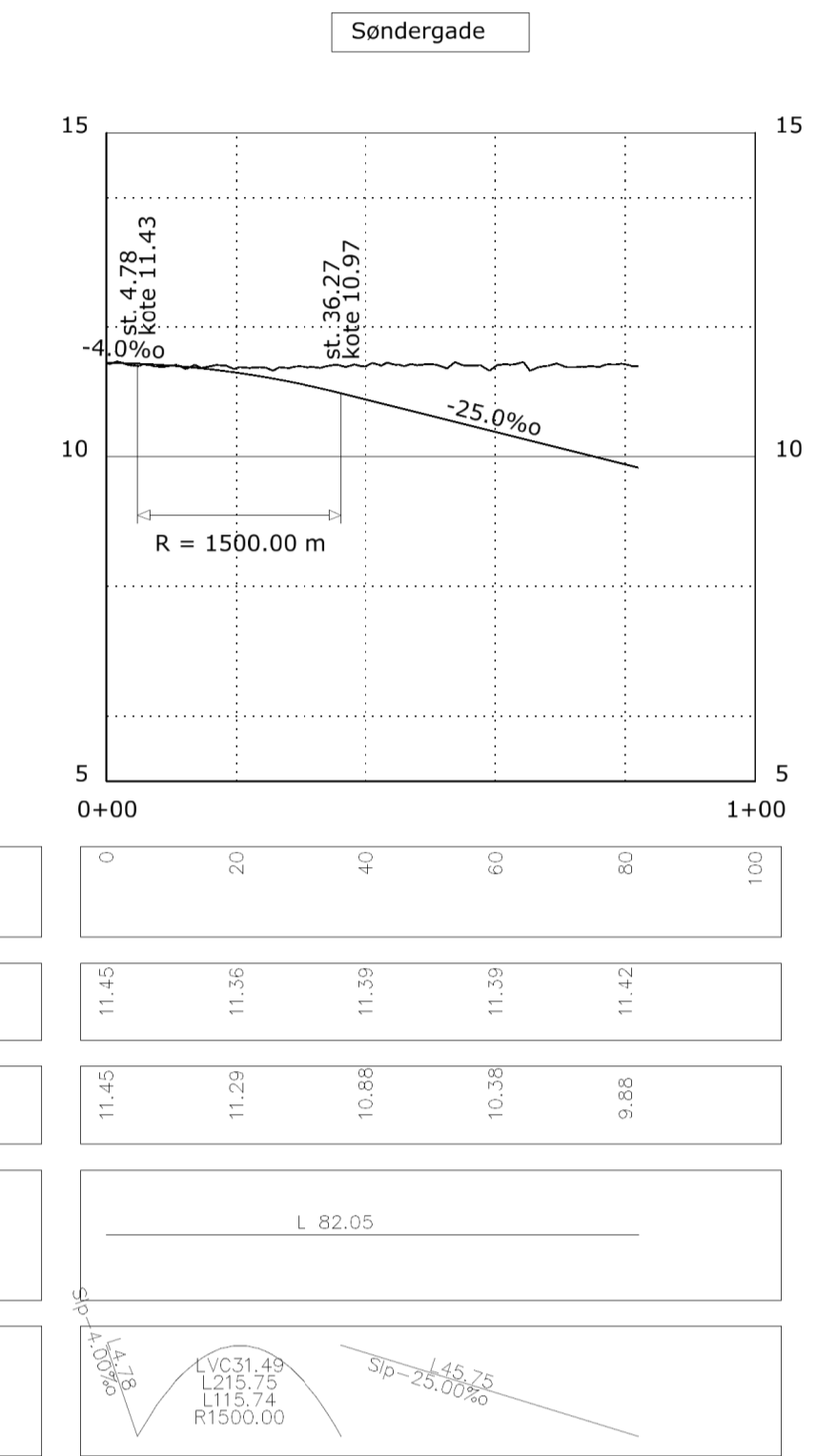
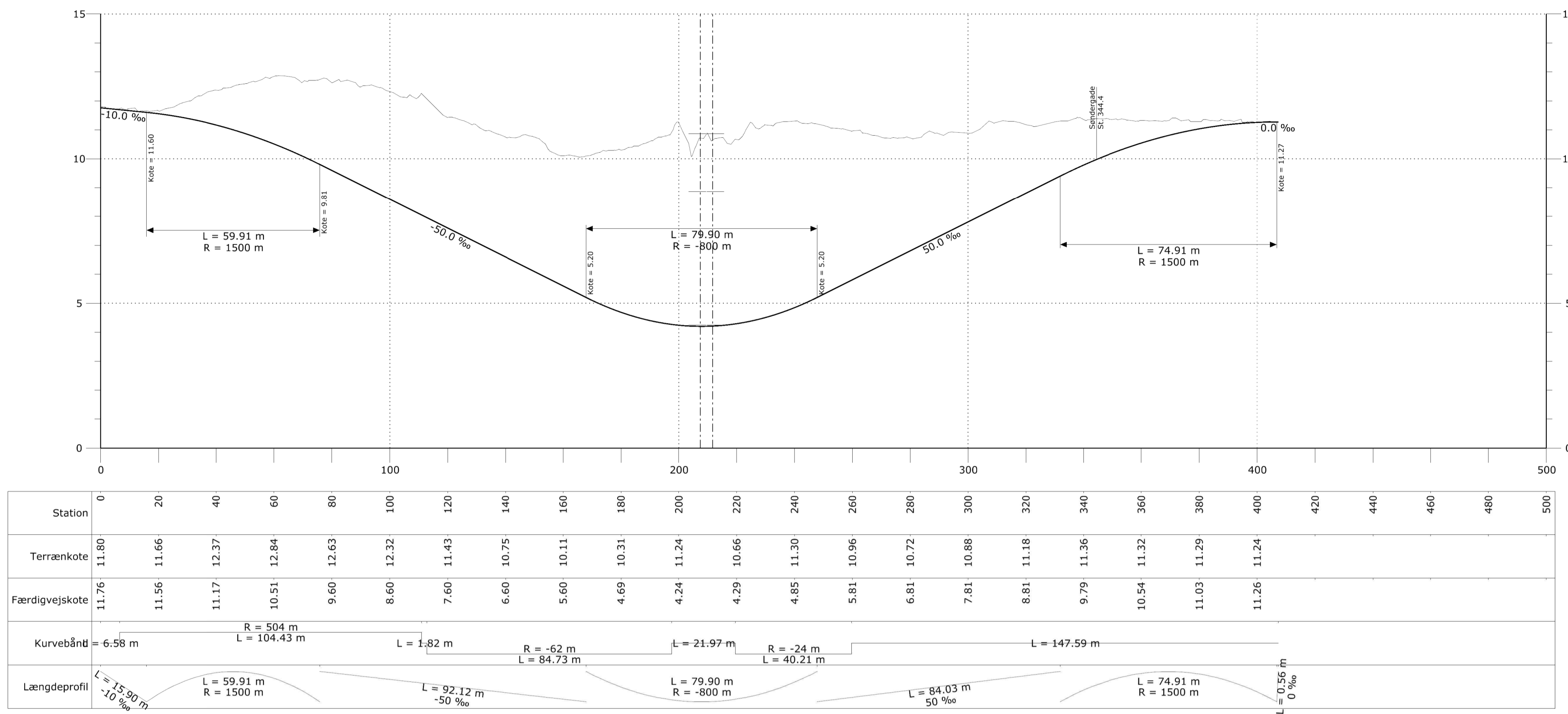



Eskilstrup Beboerforening - Løsningsforslag C



LÆNGDEPROFIL, V:1:100, H: 1:1000



PLAN, 1:1000

Signaturforklaring:
 L = Length (Længde)
 Lc = Length curve (Kurve længde)
 Slp = Slope (Hældning)
 LVC = Length vertical curve (Vertical kurvelængde)
 St = Stationing
 R = Radie

Note:
 Alle mål er i meter, hvis ikke andet er angivet.
 Stationeringer er angivet i meter.
 Koter er angivet i meter (DVR 90)

Udgave	Beskrivelse

	Verificeret af rådgiver NIBAS A/S Godkendt af Trafikstyrelsen	Rådgiver NIBAS A/S Søstermosevej 2 3450 Allerød	Underrådgiver
	Tegningens navn Femern Bælt - danske jernbanelandanlæg Udbygning af banestrækningen fra Orehoved til syd for Holeby Plan og længdeprofil for Eskilstrup Grundløsning 1 - 160 km/t og 2 - 200 km/t Beboerforenings alternativ C		
Projektansvarlig TVE_2_SY_p_Alternativ C	Mål 1:1000 / 1_100 1 (1)	Side/af sider 0	Aflever tidligere version/tegning: 2011.06.06 HLJ 2011.06.06 CVD 2011.06.06 JKr
Kontrakt SYD	Sprog Dansk	Udgave 0	Tegningens navn TVE_2_SY_p_Alternativ C.dgn