

LOKALITET: Indmarken 1, Lødderup

DGU nr: 37.1333



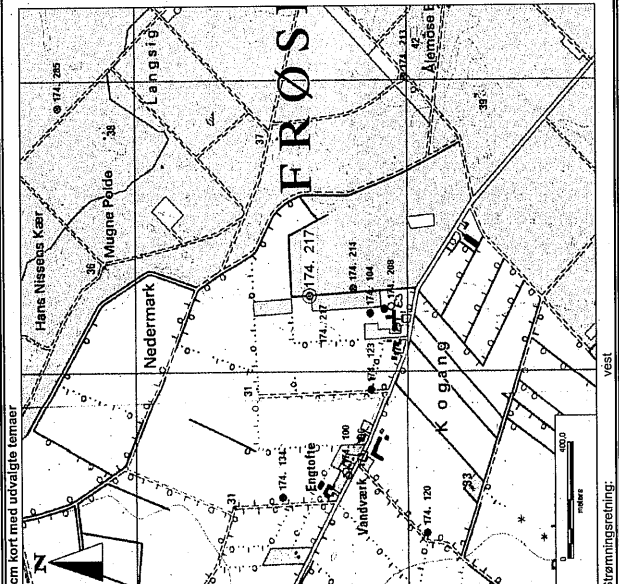
Inddrag	Byrdsnr	Byrdsnr	Montage	Geoblot	Dækfelt	ISGrund
Inddrag	Inddrag	Inddrag	Inddrag	Inddrag	Inddrag	Inddrag
Inddrag	Inddrag	Inddrag	Inddrag	Inddrag	Inddrag	Inddrag
Inddrag	Inddrag	Inddrag	Inddrag	Inddrag	Inddrag	Inddrag
1	13	15	15	15	5,40	19
2	0	0	0	0	0	0
3	0	0	0	0	0	0
4	0	0	0	0	0	0
5	0	0	0	0	0	0
6	0	0	0	0	0	0
7	0	0	0	0	0	0
8	0	0	0	0	0	0
9	0	0	0	0	0	0
10	0	0	0	0	0	0
11	0	0	0	0	0	0
12	0	0	0	0	0	0
13	0	0	0	0	0	0
14	0	0	0	0	0	0
15	0	0	0	0	0	0
16	0	0	0	0	0	0
17	0	0	0	0	0	0
18	0	0	0	0	0	0
19	0	0	0	0	0	0
20	0	0	0	0	0	0
21	0	0	0	0	0	0
22	0	0	0	0	0	0
23	0	0	0	0	0	0
24	0	0	0	0	0	0
25	0	0	0	0	0	0
26	0	0	0	0	0	0
27	0	0	0	0	0	0
28	0	0	0	0	0	0
29	0	0	0	0	0	0
30	0	0	0	0	0	0
31	0	0	0	0	0	0
32	0	0	0	0	0	0
33	0	0	0	0	0	0
34	0	0	0	0	0	0
35	0	0	0	0	0	0
36	0	0	0	0	0	0
37	0	0	0	0	0	0
38	0	0	0	0	0	0
39	0	0	0	0	0	0
40	0	0	0	0	0	0
41	0	0	0	0	0	0
42	0	0	0	0	0	0
43	0	0	0	0	0	0
44	0	0	0	0	0	0
45	0	0	0	0	0	0
46	0	0	0	0	0	0
47	0	0	0	0	0	0
48	0	0	0	0	0	0
49	0	0	0	0	0	0
50	0	0	0	0	0	0
51	0	0	0	0	0	0
52	0	0	0	0	0	0
53	0	0	0	0	0	0
54	0	0	0	0	0	0
55	0	0	0	0	0	0
56	0	0	0	0	0	0
57	0	0	0	0	0	0
58	0	0	0	0	0	0
59	0	0	0	0	0	0
60	0	0	0	0	0	0
61	0	0	0	0	0	0
62	0	0	0	0	0	0
63	0	0	0	0	0	0
64	0	0	0	0	0	0
65	0	0	0	0	0	0
66	0	0	0	0	0	0
67	0	0	0	0	0	0
68	0	0	0	0	0	0
69	0	0	0	0	0	0
70	0	0	0	0	0	0
71	0	0	0	0	0	0
72	0	0	0	0	0	0
73	0	0	0	0	0	0
74	0	0	0	0	0	0
75	0	0	0	0	0	0
76	0	0	0	0	0	0
77	0	0	0	0	0	0
78	0	0	0	0	0	0
79	0	0	0	0	0	0
80	0	0	0	0	0	0
81	0	0	0	0	0	0
82	0	0	0	0	0	0
83	0	0	0	0	0	0
84	0	0	0	0	0	0
85	0	0	0	0	0	0
86	0	0	0	0	0	0
87	0	0	0	0	0	0
88	0	0	0	0	0	0
89	0	0	0	0	0	0
90	0	0	0	0	0	0
91	0	0	0	0	0	0
92	0	0	0	0	0	0
93	0	0	0	0	0	0
94	0	0	0	0	0	0
95	0	0	0	0	0	0
96	0	0	0	0	0	0
97	0	0	0	0	0	0
98	0	0	0	0	0	0
99	0	0	0	0	0	0
100	0	0	0	0	0	0
101	0	0	0	0	0	0
102	0	0	0	0	0	0
103	0	0	0	0	0	0
104	0	0	0	0	0	0
105	0	0	0	0	0	0
106	0	0	0	0	0	0
107	0	0	0	0	0	0
108	0	0	0	0	0	0
109	0	0	0	0	0	0
110	0	0	0	0	0	0
111	0	0	0	0	0	0
112	0	0	0	0	0	0
113	0	0	0	0	0	0
114	0	0	0	0	0	0
115	0	0	0	0	0	0
116	0	0	0	0	0	0
117	0	0	0	0	0	0
118	0	0	0	0	0	0
119	0	0	0	0	0	0
120	0	0	0	0	0	0
121	0	0	0	0	0	0
122	0	0	0	0	0	0
123	0	0	0	0	0	0
124	0	0	0	0	0	0
125	0	0	0	0	0	0
126	0	0	0	0	0	0
127	0	0	0	0	0	0
128	0	0	0	0	0	0
129	0	0	0	0	0	0
130	0	0	0	0	0	0
131	0	0	0	0	0	0
132	0	0	0	0	0	0
133	0	0	0	0	0	0
134	0	0	0	0	0	0
135	0	0	0	0	0	0
136	0	0	0	0	0	0
137	0	0	0	0	0	0
138	0	0	0	0	0	0
139	0	0	0	0	0	0
140	0	0	0	0	0	0
141	0	0	0	0	0	0
142	0	0	0	0	0	0
143	0	0	0	0	0	0
144	0	0	0	0	0	0
145	0	0	0	0	0	0
146	0	0	0	0	0	0
147	0	0	0	0	0	0
148	0	0	0	0	0	0
149	0	0	0	0	0	0
150	0	0	0	0	0	0
151	0	0	0	0	0	0
152	0	0	0	0	0	0
153	0	0	0	0	0	0
154	0	0	0	0	0	0
155	0	0	0	0	0	0
156	0	0	0	0	0	0
157	0	0	0	0	0	0
158	0	0	0	0	0	0
159	0	0	0	0	0	0
160	0	0	0	0	0	0
161	0	0	0	0	0	0
162	0	0	0	0	0	0
163	0	0	0	0	0	0
164	0	0	0	0	0	0
165	0	0	0	0	0	0
166	0	0	0	0	0	0
167	0	0	0	0	0	0
168	0	0	0	0	0	0
169	0	0	0	0	0	0
170	0	0	0	0	0	0
171	0	0	0	0	0	0
172	0	0	0	0	0	0
173	0	0	0	0	0	0
174	0	0	0	0	0	0
175	0	0	0	0	0	0
176	0	0	0	0	0	0
177	0	0	0	0	0	0
178	0	0	0	0	0	0
179	0	0	0	0	0	0
180	0	0	0	0	0	0
181	0	0	0	0	0	0
182	0	0	0	0	0	0
183	0	0	0	0	0	0
184	0	0	0	0	0	0
185	0	0	0	0	0	0
186	0	0	0	0	0	0
187	0	0	0	0	0	0
188	0	0	0	0	0	0
189	0	0	0	0	0	0
190	0	0	0	0	0	0
191	0	0	0	0	0	0
192	0	0	0	0	0	0
193	0	0	0	0	0	0
194	0	0	0	0	0	0
195	0	0	0	0	0	0
196	0	0	0	0	0	0
197	0	0	0	0	0	0
198	0	0	0	0	0	0
199	0	0	0	0	0	0
200	0	0	0	0	0	0
201	0	0	0	0	0	0
202	0	0	0	0	0	0
203	0	0	0	0	0	0
204	0	0	0	0	0	0
205	0	0	0	0	0	0
206	0	0	0	0	0	0
207	0	0	0	0	0	0

Indlæg nr.	Indlægstype	Bindingsår	Monitors indlæg	Geologisk indlæg	Dækning over indlæg	Grundlæggende indlæg
1	36	37	linie	ds	ingen	54
2	14	15	linie	ds	ingen	46
3	9	10	linie	ds	ingen	29
4	3	4	linie	ds	ingen	74
5	0	0	0	0	0	0
6	0	0	0	0	0	0
7	0	0	0	0	0	0
8	0	0	0	0	0	0

Borings fakta	Boringsnavn: 1998	Boringsdato: 1	Geologisk type: monitoring	Støjfelt: nej	Træktest: nej	Permeationstømpe: ja	Boringsjournal: ja	Eksterne koordinat (m): 518174,6156	Eksterne koordinat (m): 6076154,956	Terrænkote (DVR90) (m): 31	Dybde (m): 39,01	Besigtiget: nej	Besigtiget af: 0	Målestok: ukendt	Vindretning: ukendt	Undersøgt af: ukendt	Indretning: ukendt
----------------------	-------------------	----------------	----------------------------	---------------	---------------	----------------------	--------------------	-------------------------------------	-------------------------------------	----------------------------	------------------	-----------------	------------------	------------------	---------------------	----------------------	--------------------

Observationer ved besigtigelse	Græsblads: 100-500 m	Gårdejer/tilbage: 0-10 m	Græs: ukendt	Vej: ukendt	Jernbaner/forbuds: 100-500 m	Jernbaner/forbuds: ingen	Vandværksgrube: 500-1000 m	Nitratsalt: ja	Jordart: ES	Forbrugstype: ukendt	Bevoksede arealer: nej	Bebyggelse: land	Kortlag: ikke kortlagt
---------------------------------------	----------------------	--------------------------	--------------	-------------	------------------------------	--------------------------	----------------------------	----------------	-------------	----------------------	------------------------	------------------	------------------------

Punktkluder	Mergel: ukendt	Grusgrave: ingen	Wedding: ingen	Vaskeriads: ukendt	Maskinstation: ukendt	Opdug: ukendt	Vandledningsledninger: ukendt	Boringsballeghed: skal til marker	Beskyttelseszone: ukendt	Sprøjtetmidler: ukendt	Netlagte boringer: 100-500 m	Koak: ukendt	Netledningsledninger: ukendt	Hejningsarealer: ukendt	Dræningsledninger: 7500-10000 m j. ortofoto	Aerodynamiske: 500-1000 m
--------------------	----------------	------------------	----------------	--------------------	-----------------------	---------------	-------------------------------	-----------------------------------	--------------------------	------------------------	------------------------------	--------------	------------------------------	-------------------------	---	---------------------------



Boringsafslutning	Omgivelser
--------------------------	------------

Udvalede kemiske parametre for de sidste 5 år	1	2	3	4	5	6	7	8	9	10	11	12	13	14	15	16	17	18	19	20	21	22	23	24	25	26	27	28	29	30	31	32	33	34	35	36	37	38	39	40	41	42	43	44	45	46	47	48	49	50	51	52	53	54	55	56	57	58	59	60	61	62	63	64	65	66	67	68	69	70	71	72	73	74	75	76	77	78	79	80	81	82	83	84	85	86	87	88	89	90	91	92	93	94	95	96	97	98	99	100
DGU nr.	1	2	3	4	5	6	7	8	9	10	11	12	13	14	15	16	17	18	19	20	21	22	23	24	25	26	27	28	29	30	31	32	33	34	35	36	37	38	39	40	41	42	43	44	45	46	47	48	49	50	51	52	53	54	55	56	57	58	59	60	61	62	63	64	65	66	67	68	69	70	71	72	73	74	75	76	77	78	79	80	81	82	83	84	85	86	87	88	89	90	91	92	93	94	95	96	97	98	99	100

Oplysninger fra relevante filtre i de nærmestliggende boringer	DGU nr.	Formål	Filtre	Filtre-filtre	Fund af pesticider	Afstand	Bemærkning
174.214	grunde	9-10	nej	ingen fund	160	Bentazon er fundet i 174.213	
174.291	vf	18.5-20	nej	ingen analyser	280		
174.123	vf	13.5-16	nej	ingen analyser	410		
174.100	grunde	30-36	nej	ingen fund	630		
174.213	grunde	5-6	ja	ingen fund	830		

Bemærkninger fra tilsyn

Bemærkninger fra tidligere besigtigelse af boringen i 2002: Ingen.

7 = angiver usikkerhed omkring observationer på ortofoto

vv = vandværksboring

vf = vandforsyningsboring

* Offentlige arealer som frihøedes for ukrudt ikke veje

** Ekstrem regnvand inden for 4 uger før prøvetagningsdato (>50 mm/luge eller 20 mm/dag)

*** Fillerbødder svarende til fund i GRUMO-boring (m. u.t.)

**** Glyphosat eller AMPA eller fund af øvrige pesticider målt ved sidste analyseundersø

