

Vindmølletestcenter

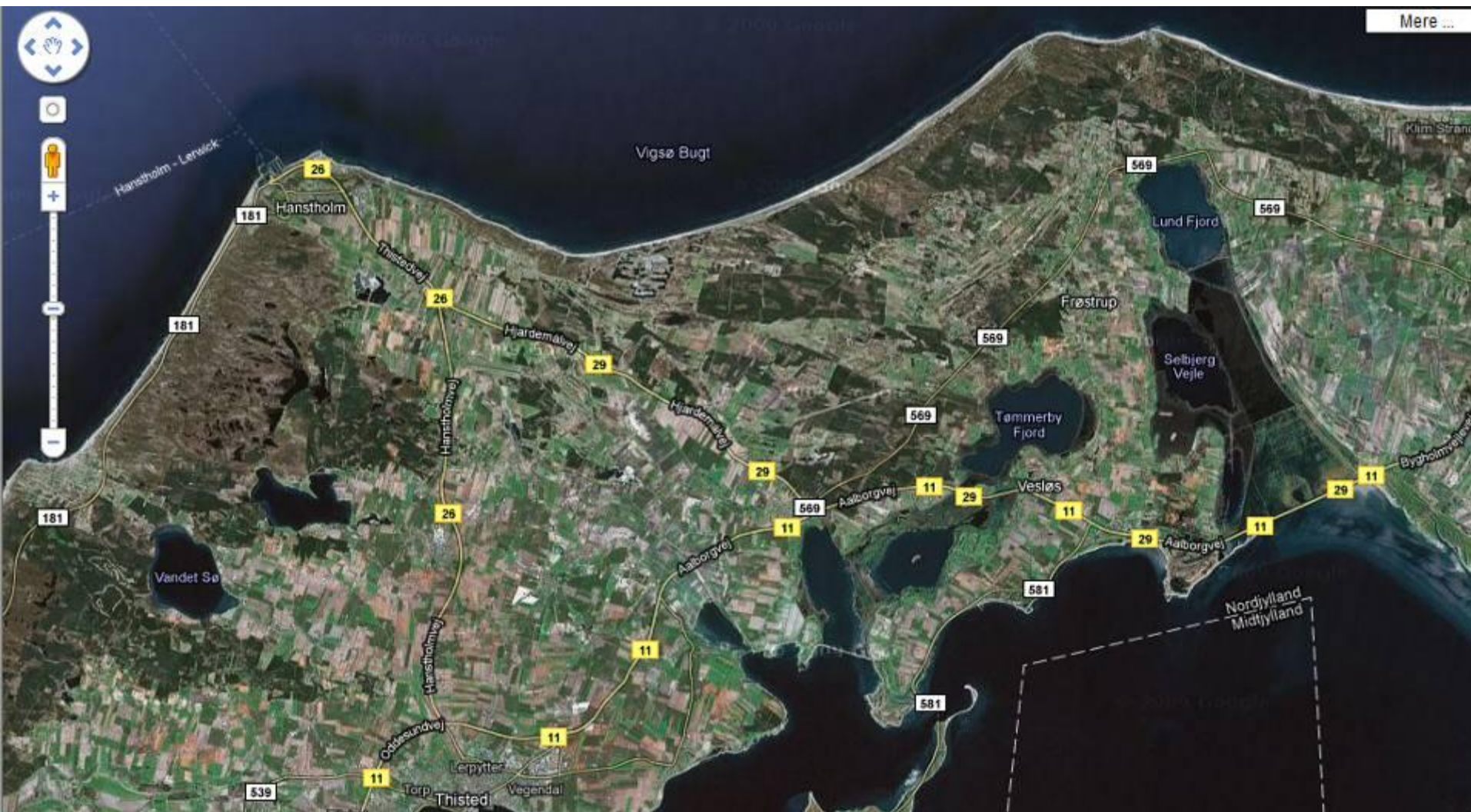
FMPU 22. marts 2010

Umistelige naturværdier
på spil

5 konkrete alternativer
til Østerild

www.dn.dk/testcenter





Et af Danmarks største
sammenhængende naturområder



Østerild – tættere på



Data SIO, NOAA, U.S. Navy, NGA, GEBCO

Image © 2010 TerraMetrics
Image © 2010 COWI A/S, DRC

© 2009

Mørke er en mangelvare

NASA. 16. marts 2010 kl. 02



Gigantisk indgreb



- 7 møller á 250 m (7 gange Rundetårn)
- *Testområdet* med direkte påvirkning på natur og adgang er ca. 4,5 km²
- *Måleområdet*, hvor de nuværende støjregler forhindrer beboelse er ca. 11 km²
- *Vindfeltet*, hvor skov er et problem, er ca. 24 km². Skovfældning ifølge VVM: 12 km²
- **Er der plads til det i Danmark? Hvad vil vi ofre? Hvilke samfundsinteresser, vejer tungest?**
- **Ikke anderledes end andre af de sidste 100 års udfordringer til naturen...**

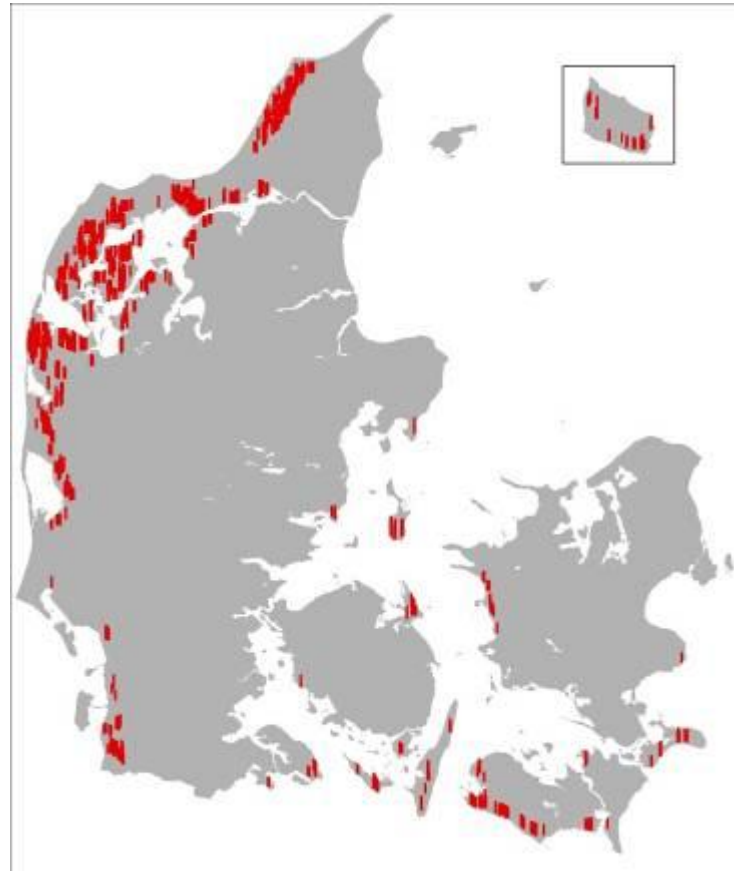


DN's rapport...

Placering af Vindmølle-testfelt [2010]

- en geografisk model af mulige testfelter for store vindmøller

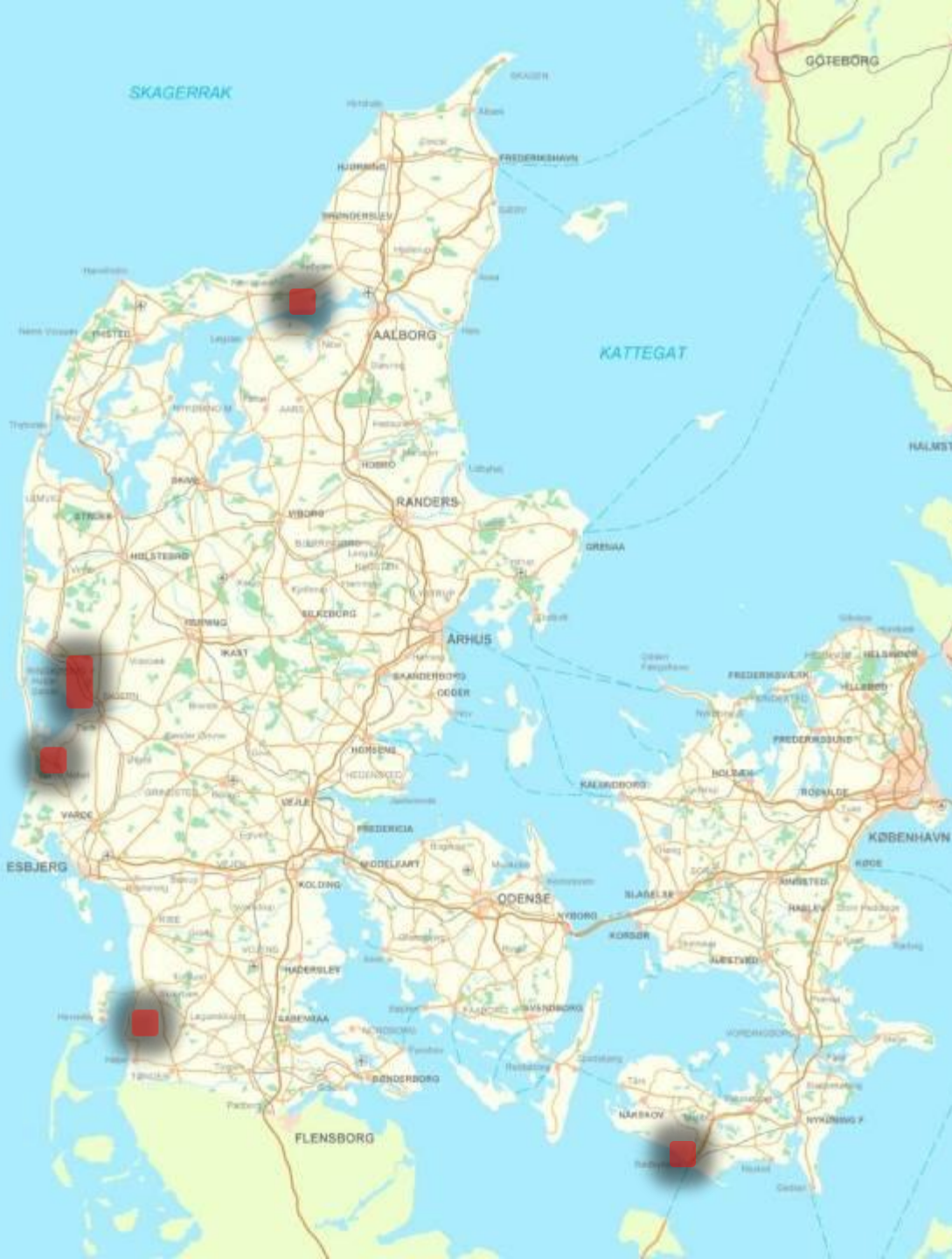
JAN KJØSER STÅNSTRUP



Vindmølletestcenter

5 alternative placeringer til nærmere undersøgelse

DN-forslag
22. marts 2010



For alle forslag gælder:

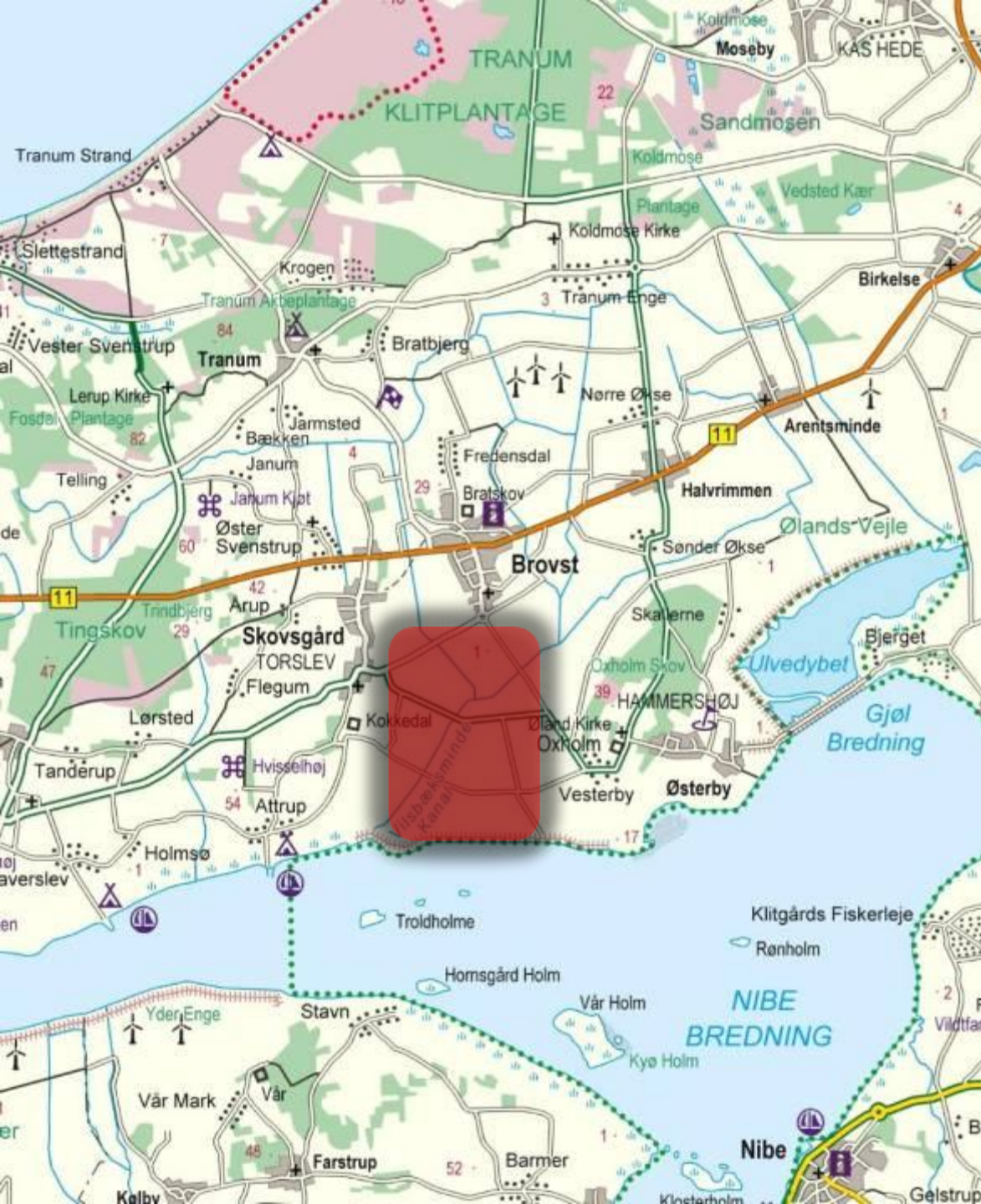
- Mere end nok vind (>8 m/s)
- Afstand til havet > 4 km mulig
- Ingen skovfældning af betydning nødvendig
- Overvejende landbrugsjord – Billigt!
- Nord-syd placering mulig,
- 2x4 møller i stedet for 7...
- Områderne er tyndt befolkede
- Der er ikke umiddelbart nationale naturværdier i klemme (fredskov, fredede områder eller Natura 2000-områder)

- *Alle områderne skal undersøges nærmere og føre til en oplyst politisk afvejning af forskellige samfundsinteresser*
- *Boligforhold , fugletræk og eksisterende vindmøller...*

Syd for Brovst

En tilsyneladende oplagt placering

(max. 10 adresser)



Øst for Ringkøbing Fjord

Stort areal

Meget tæt på
vindmølleindustri

Stauning Flyveplads -
påvirkning må
vurderes og afvejes
mod andre interesser

(Max. 5 og max. 10
adresser)



Syd for Ringkøbing Fjord

Tæt på vindmølle-
industri

Nærhed til Tipperne
(fugleområde)

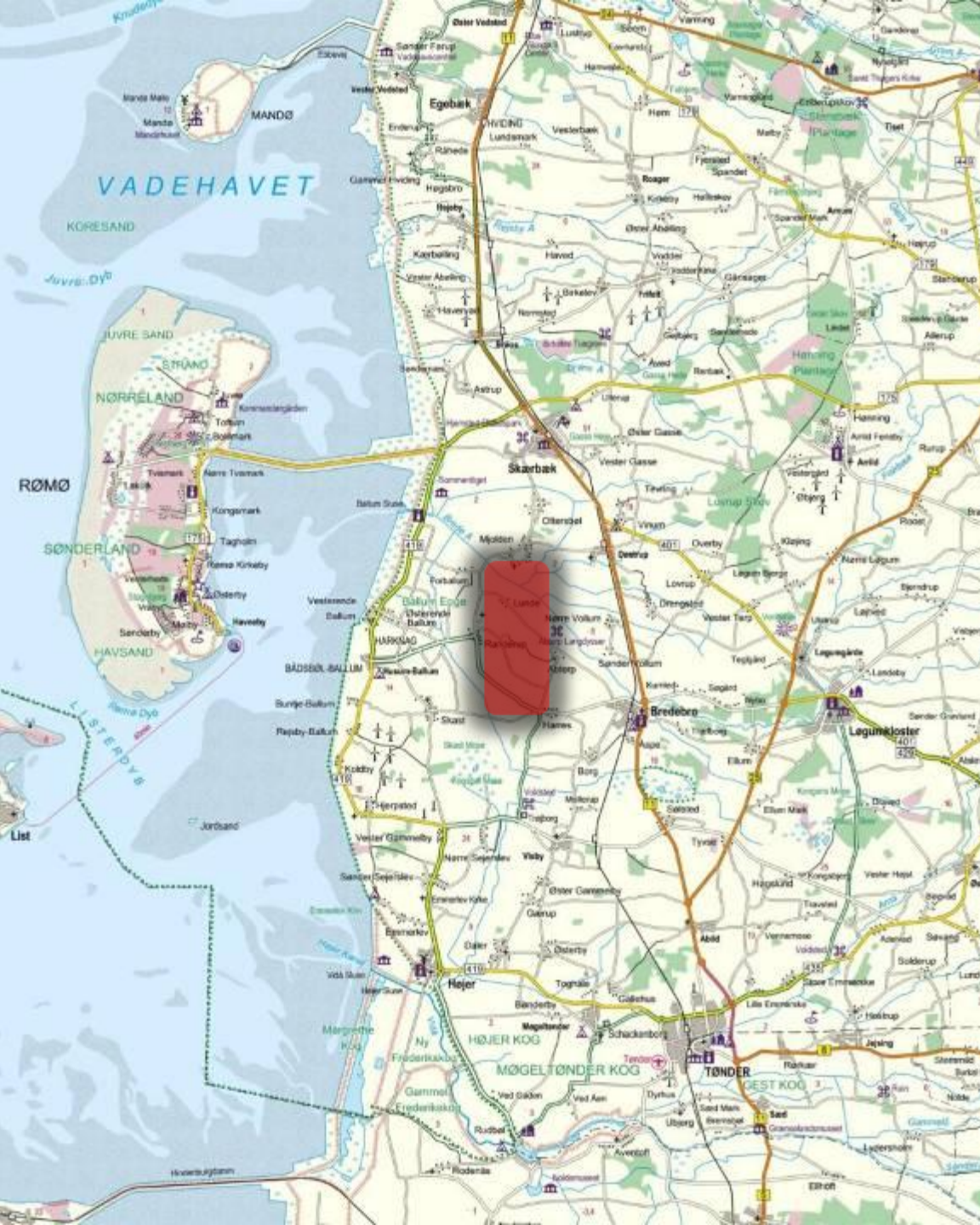
undersøges nærmere
(Max. 10 adresser)



Syd for Skærbæk

En tilsyneladende
velegnet placering,
trods udpeget besk.
landskab

(max. 20 adresser)



Nord for Rødbyhavn

En tilsyneladende
oplagt placering

(max. 20 adresser)



Fleksibilitet og nytænkning kræves...

- Værdifulde landskaber (æstetik m.m.) er ikke sat ind som bremse i DN's analyser
- Kig også efter testområder til 4 møller, f.eks to områder tæt på hinanden. Stadig attraktivt for industrien
- Lav en aktiv undersøgelse af, hvor mange boliger som reelt rammes og hvilke løsninger der kan findes for den enkelte

Spørgsmål...

- Stauning Flyveplads skal tænkes ind i en større helhed. Flymuseum eller egnslufthavn?
- Spørgsmål til politikere: Er I helt sikre på vindmølleindustriens behov for et stort nationalt testcenter plus adskillige fabrikanttestpladser? Hvor fremtidssikker er behovsanalysen? Hvad er "Plan B"?
- Risikerer man i Østerild at fælde skov til ingen verdens nytte? Industriens behov ændres hurtigt i en global verden.