

ÅRSBERETNING 2011  
KOMMUNE



# Forslag til Lokalplan nr. 156

Cityringens station ved Aksel Møllers Have



### **Hvad er en lokalplan?**

En lokalplan fastsætter regler om bebyggelse og anvendelse af arealer m.v. inden for planens geografiske område.

En lokalplan fastlægger de konkrete bestemmelser for realiseringen af de rammer, der er fastlagt i kommuneplanen.

Der er efter en lokalplans vedtagelse ikke pligt til at gennemføre de forhold, som lokalplanen beskriver, men alle ændringer af de eksisterende forhold skal ske i overensstemmelse med lokalplanens bestemmelser. Det vil sige, at en lokalplan regulerer alene fremtidige forhold og ændringer.

Lokalplanen består af to dele; en redegørelsesdel og en bestemmelsesdel. Redegørelsen indeholder en gennemgang af planens baggrund, mål og indhold. Den beskriver lokalplanområdet eksisterende forhold, kommuneplanen og den øvrige planlægning.

Bestemmelsesdelen udgør den juridiske del af planen. Her opsummeres lokalplanens indhold i bestemmelser, som er gældende for alle ejendomme i lokalplanområdet. Kommunalbestyrelsen skal påse at bestemmelserne overholdes og skal sørge for at ulovlige forhold lovliggøres.

### **Offentlig fremlæggelse**

Forslaget til lokalplanen, der blev vedtaget af kommunalbestyrelsen den 16. juni 2008, er offentligt fremlagt på Rådhuset og på Frederiksberg Kommunes biblioteker fra den 1. juli til den 1. oktober 2008 og kan endvidere ses på [www.frederiksberg.dk](http://www.frederiksberg.dk)

Indsigelser, synspunkter og ændringsforslag kan sendes til Plan- og Miljøafdelingen, Rådhuset, 2000 Frederiksberg eller til [planogmiljoe@frederiksberg.dk](mailto:planogmiljoe@frederiksberg.dk) inden den 1. oktober 2008.

Kommunalbestyrelsen vil herefter behandle de modtagne kommentarer og vurdere, om der skal ske ændringer i forbindelse med den endelige vedtagelse af lokalplanen.

Frederiksberg Kommune  
Teknisk Direktorat  
Plan- og Miljøafdelingen  
Rådhuset  
2000 Frederiksberg  
Tlf. 3821 4101

E-mail: [planogmiljoe@frederiksberg.dk](mailto:planogmiljoe@frederiksberg.dk)  
Web: [www.frederiksberg.dk](http://www.frederiksberg.dk)

Juni 2008

# Lokalplan nr. 156

## Cityringens station ved Aksel Møllers Have

### REDEGØRELSE

#### Lokalplanens baggrund

Forudsætninger.....	5
Eksisterende forhold .....	5
Cityringen .....	6
Stationen.....	7

#### Lokalplanens indhold

Områdets anvendelse .....	9
Stationsforpladsen.....	9
Cykelparkering og vejforhold.....	5

#### Lokalplanens forhold til anden planlægning og lovgivning

Lov om en Cityring.....	10
Kommuneplantillæg med VVM-redegørelse og miljørapport .....	10
Eksisterende lokalplaner .....	10
Arkæologi og kulturhistorie.....	11
Bevaringsværdig beplantning .....	11
Servitutter .....	11
Lokalplanforslagets midlertidige retsvirkninger .....	12

### LOKALPLANEN

Afsnit 1 Lokalplanens formål.....	13
Afsnit 2 Områdets afgrænsning.....	13
Afsnit 3 Områdets anvendelse.....	13
Afsnit 4 Cykelparkering og vejforhold .....	14
Afsnit 5 Stationens omfang og placering .....	14
Afsnit 6 Stationens ydre fremtræden .....	15
Afsnit 7 Træer.....	15
Afsnit 8 Transformerstationer og andre forsyningsanlæg .....	16
Afsnit 9 Ophævelse af lokalplan og servitutter .....	16
Afsnit 10 Lokalplanens retsvirkninger .....	16
Lokalplanens kortbilag .....	19



## **REDEGØRELSE**

### **Lokalplanens baggrund**

#### **Forudsætninger**

Da etableringen af Cityringens tre stationer på Frederiksberg ikke er i overensstemmelse med det eksisterende plangrundlag, er der udarbejdet forslag til nye lokalplaner, der muliggør etablering af stationerne.

Udover nærværende lokalplan for stationen ved Aksel Møllers Have drejer det sig om Frederiksberg station og stationen ved Platanvej.

Der er endvidere udarbejdet et forslag til kommuneplantillæg, der i overensstemmelse med loven om Cityringen fastlægger Cityringens linieføring og placeringen af de tre stationer og tre nødsakke på Frederiksberg. Der udarbejdes ikke lokalplaner for nødsakterne.

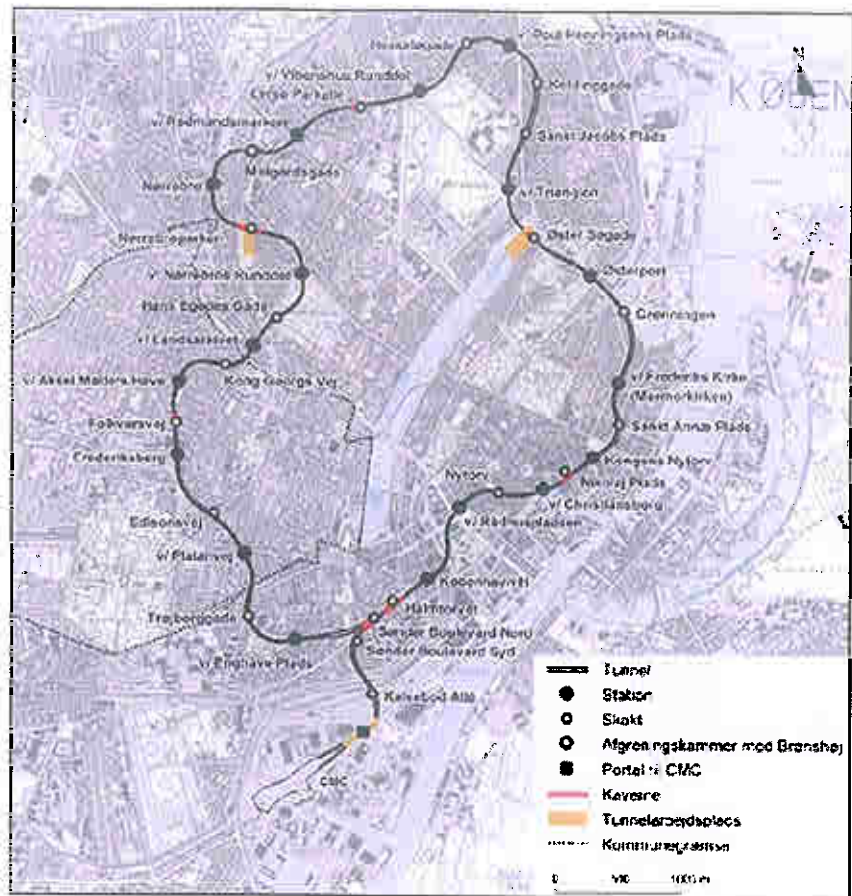
Den offentlige høring om lokalplanforslaget vil give offentligheden mulighed for at sætte sig ind i og kommentere forslaget til planen.

#### **Eksisterende forhold**

Lokalplanområdet afgrænses af Godthåbsvej mod nord, parken Aksel Møllers Have med Byggeriets hus mod øst og syd, og boligbebyggelsen Aksel Møllers Have mod vest.

Aksel Møllers Have er en park er omgivet af boligområder og fungerer primært som lokalt rekreativt område for kvarterets beboere.

*Oversigt over Cityringens linieføring og stationer som fastlagt i loven om Cityringen*



### Cityringen

Cityringen får en linieføring, der dækker Københavns City, brokvartererne og Frederiksberg og anlægges med ialt 17 underjordiske stationer. På Frederiksberg placeres - udover Frederiksberg station og stationerne ved Platanvej og Aksel Møllers Have - nødsakts ved hhv. Kong Georgs Vej, Folkvarsvej og Edisonsvej.

Stationerne på Frederiksberg anlægges fra overfladen i princippet inden for en rektangulær udgravning, kaldet »stationsboksen«. Stationens publikumsfunktioner (perron, adgangsveje, flugtveje, øvrige publikumsarealer, billetautomater mm.) og teknikrum og ventilationskanaler placeres også inden for »boksen«.

Når stationerne er etableret anlægges stationsforpladserne med belægning samt evt. beplantning. Forpladserne indrettes med stationens overfladeelementer i form af trapper, overdækninger, elevatorhuse, ovenlys, ventilationsskakte etc. i sammenhæng med det øvrige byinventar i form af toiletter, bænke, buslæskærme, cykelstativer, pullerter, trafikskilte, signalstandere og signallys, reklamestandere, belysningsmaster samt andet informationsudstyr vedrørende busser.

## Stationen

Stationen placeres i den nordøstlige del af Aksel Møllers Have med hovedtrappen orienteret mod Godthåbsvej. Med placeringen i et grønt byrum indgår stationselementerne i et rekreativt område og bliver en del af parken.

Trapper, elevatorer, ovenlys og ventilationsriste indpasses, så park og station fremstår i en funktionel og arkitektonisk sammenhæng.

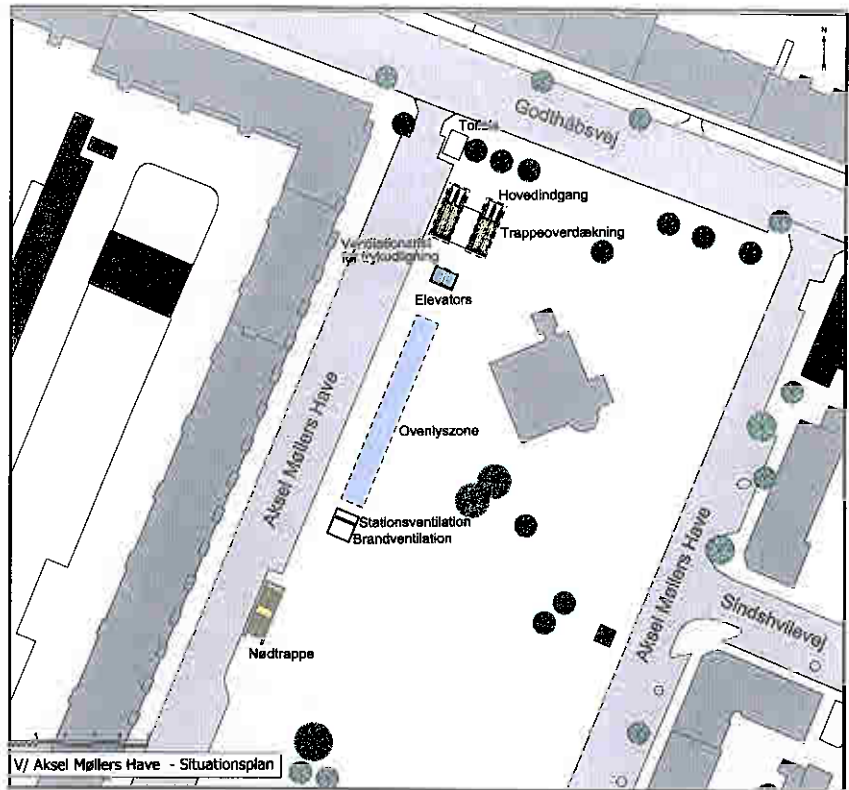
Parkens beplantning med arkadehække langs vestsiden af Aksel Møllers Have vil blive søgt genskabt i videst muligt omfang.

Den designlinie, der blev skabt på den nuværende Metro, vil danne grundlaget for det videre arbejde med udformningen af Cityringens stationer. Det vil sige, at stationernes udformning med store åbne rum med dagslys, der skaber overblik og tryghed, fastholdes og tilpasses til de nye lokaliteter og krav. Cityringens stationer udformes således med deres egen selvstændige arkitektur.



*Perspektivskitse af stationen  
ved Aksel Møllers Have set fra  
Godthåbsvej*

*Situationsplan over Cityringens station ved Aksel Møllers Have*

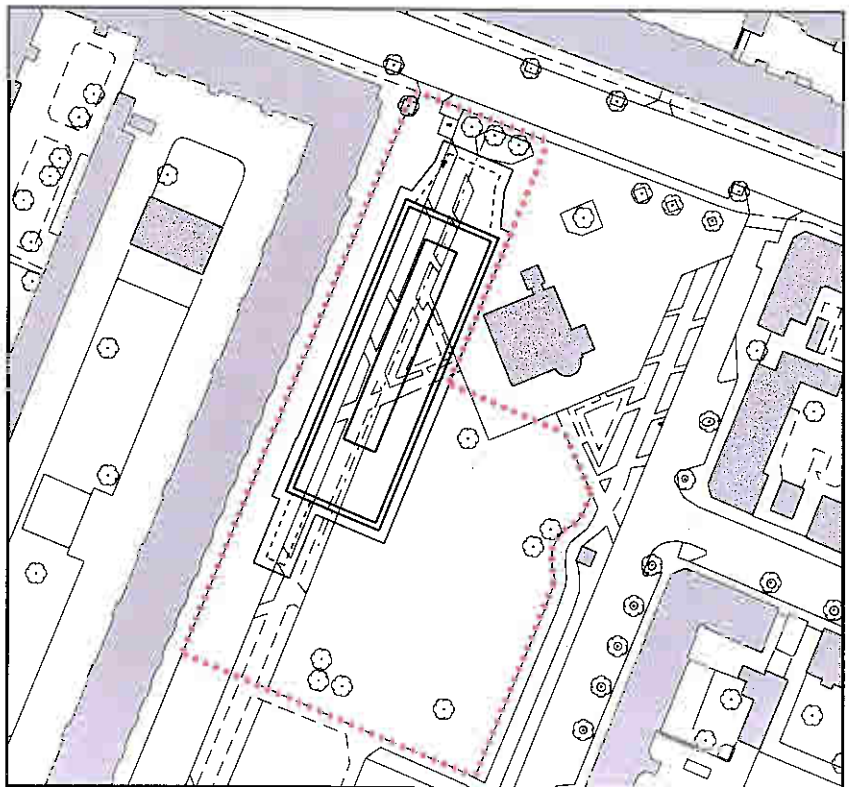
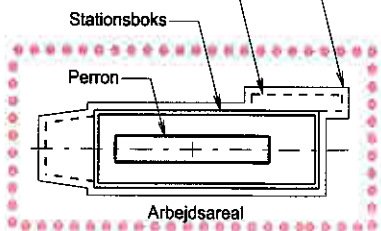


*Principiel placering af stationsboks og foreløbig afgrænsning af arbejdspladsområdet i anlægsperioden*

*Signaturforklaring:*

2 m arbejdsrum på yderside af underjordiske anlæg

Yderside overfladenære underjordiske anlæg





## Lokalplanens indhold

### Områdets anvendelse

Lokalplanområdet udlægges til underjordisk metrostation og med stationsforplads over jorden, samt til færdselsareal og park (Aksel Møllers Have).

### Stationsforpladsen

Den underjordiske station og anlæg i tilknytning til stationen skal placeres inden for lokalplanområdet.

På stationsforpladsen kan etableres de funktioner, der naturligt knytter sig til og er en nødvendighed for stationen (færdsels- og opholdsreal samt de for metrostationens udformning, brug, drift og vedligeholdelse nødvendige anlæg og bygninger, såsom overdækkede trapper, elevatorer, affaldsbeholdere, skiltning, toiletter, cykelparkeringspladser, ovenlys, ventilationsinstallationer, nødtrappe mv.).

Stationsforpladsen og stationsforpladsens nærmeste omgivelser skal udformes således, at området fremstår som en arkitektonisk helhed, med en god indpasning i omgivelserne, og med vægt på at byrummene opleves som trygge at færdes i.

Skiltning og reklamering skal følge kommunens skilte- og facade-pjece. Skiltning vedrørende stationen skal tilpasses stationens arkitektoniske udformning og designlinie. Der må ikke opsættes billboards. Stilladsreklamer kan tillades tidsbegrænset, såfremt disse ikke har stødende eller provokerende indhold.

Der skal afsættes den nødvendige plads til placering af affaldsinventar.

### Cykelparkering og vejforhold

Stationspladserne skal udformes, så der er god tilgængelighed til stationerne. Cykelparkering skal indgå i formgivning af stationsforpladserne. Lokalplanen fastlægger, at der skal etableres 350 nye cykelparkeringspladser med god tilgængelighed. Cykelparkeringspladserne skal så vidt muligt placeres på eller i umiddelbar tilknytning til stationspladsen. Cykelparkering kan placeres på terræn eller under terræn.

Krav om antal af cykelparkeringspladser er baseret på en vurdering af behovet i forhold til andel af passagerer, som kommer til metrostationen på cykel.

## Lokalplanens forhold til anden planlægning og lovgivning

### Lov om en Cityring


Lov om en Cityring, der trådte i kraft den 10. juni 2007, fastlægger linieføring og placering af stationerne på Cityringen. Loven er fulgt op af to bekendtgørelser om henholdsvis ikrafttræden af loven og placering og udformning af stationer og skakte m.m. Der vil kunne ske mindre justeringer af linieføring m.m. i forbindelse med projekteringen - og den endelige linieføring, udformning og placering af stationer m.m. fastlægges efter godkendelse af transportministeren.

### Kommuneplantillæg med VVM-redegørelse og miljørapport

Forslaget til kommuneplantillæg nr. 5 fastlægger retningslinier for Cityringen på Frederiksberg og ændrer rammerne for lokalplanlægningen, så der åbnes mulighed for etablering af Cityringens stationer i de aktuelle rammeområder.

Kommuneplantillægget ledsages af en VVM-redegørelse (Vurdering af Virkninger på Miljøet) og miljørapport, der beskriver virkningen på miljøet ved etablering af Cityringen.

Denne lokalplan er omfattet af lov om vurdering af planer og programmer af 21. juli 2004. Der udarbejdes ikke en miljøvurdering af denne lokalplan i henhold til lovens § 3, da den udarbejdede VVM-redegørelse og miljørapport tager højde for, at lov om miljøvurdering af planer og programmer er opfyldt.



*Hele Svømmehalskvarteret er omfattet af Lokalplan 68 og forslag til Lokalplan 153*

### Eksisterende lokalplaner

Det kommende stationsområde ved Aksel Møllers Have er i dag omfattet af lokalplan nr. 68, tinglyst 10.04.1991. Lokalplanens formål er at sikre området til boligformål. I lokalplanen er Aksel Møllers Have udlagt til rekreative formål. Etablering af en metrostation er således ikke i overensstemmelse med det gældende plangrundlag. Lokalplan 68 vil blive afløst for de ejendomme eller dele af ejendomme, som er omfattet af nærværende Lokalplan 156.

Frederiksberg Kommune har i maj 2008 fremlagt et forslag til en bevarende Lokalplan 153 for Svømmehalskvarteret i offentlig høring. Som konsekvens af nærværende lokalplan vil afgrænsningen af Lokalplan 153 blive tilrettet inden lokalplanens endelige vedtagelse, således at det område, der er omfattet af Lokalplan 156 udelades af Lokalplan 153.

### Arkæologi og kulturhistorie

Københavns Bymuseum har foretaget en Arkæologisk og kulturhistorisk forundersøgelse af de fremtidige stationsområder. Heraf fremgår det at de tre stationer på Frederiksberg alle er i klasse 2 - dvs. en lokalitet, hvor der ikke er megen information, men som bør forundersøges, og hvor der bør føres tilsyn med anlægsarbejdet.

### **Bevaringsværdig beplantning**

I lokalplanområdets nordlige afgrænsning mod Godthåbsvej findes en række træer, der ikke må fældes eller beskadiges i forbindelse med anlægsarbejder.

De eksisterende arkadehække inden for delområde 2 vil blive søgt genskabt i videst muligt omfang under hensyntagen til placering af de for stationen nødvendige anlæg i trærækkerne. Placering af blandt andet ovenlys kan indebære, at beplantningen ikke kan reetableres i sin fulde udstrækning.

Øvrige træer, der er over 25 år gamle, må ikke fældes eller beskæres uden kommunalbestyrelsens tilladelse. Ved vedtagelsen af denne lokalplan er der inden for lokalplanområdet ingen træer, som er ældre end 25 år og dermed omfattet af lokalplanens bestemmelser herom.

### **Servitutter**

Deklarationer og servitutter, hvis indhold er uforeneligt med lokalplanens indhold, vil blive begæret aflyst ved den endelige vedtagelse af lokalplanen.

Af hensyn til beskyttelse af stationer på Cityringen anlagt i henhold til lov nr. 552 af 6. juni 2007 om en Cityring pålægges en række ejendomme en række rådighedsindskrænkende bestemmelser, som den til enhver tid værende ejer af ejendommen skal respektere.

Bestemmelserne pålægges indenfor forskellige sikkerhedszoner, hvoraf nogle er udlagt for fladen over konstruktionen og naboarealerne, mens andre er lagt ud i en afstand indtil 30 m vandret målt fra kanten af den underjordiske konstruktion. Bestemmelserne vedrører følgende forhold:

- belastning
- udgravning
- oplag
- ledninger med brandfarlige gasser
- ledninger med brandfarlige væsker
- potentialudligning (jording)
- metroens ledninger
- beplantning, kraner/konstruktioner o.l.
- færdsel, flugt- og redningsveje.

### **Midlertidige retsvirkninger**

Indtil lokalplanforslaget er endeligt vedtaget og offentligt bekendtgjort, må de ejendomme, der er omfattet af planforslaget ikke udnyttes på en måde, der kan foregribe indholdet af den endelige plan. Der gælder efter planlovens § 17 et midlertidigt forbud mod udstykning, bebyggelse og ændring af anvendelsen. Eksisterende lovlig anvendelse af ejendommen kan dog fortsætte som hidtil.

Disse midlertidige retsvirkninger gælder fra forslagets offentliggørelse og indtil forslaget er endeligt vedtaget og offentligt bekendtgjort af kommunalbestyrelsen, dog højst et år efter offentliggørelsen.

# Lokalplan nr. 156

## Cityringens station ved Aksel Møllers Have

### BESTEMMELSER

I henhold til lov om planlægning, lov nr. 813 af 21.06. 2007 med senere ændringer, fastsættes herved følgende bestemmelser for det i afsnit 2 nævnte område:

- at muliggøre etablering af Cityringens station ved Aksel Møllers Have,
- at fastlægge områdets anvendelse til en underjordisk station med tilhørende stationsforplads,
- at fastlægge placering af station og stationsforplads i overensstemmelse med Lov om en Cityring (nr. 552 af 6. juni 2007), Bekendtgørelse om ikrafttræden af lov om en Cityring (nr. 587 af 7. juni 2007) og Bekendtgørelse om placering og udformning af stationer og skakte m.m. (nr. 588 af 7. juni 2007),
- at sikre gode adgangs- og cykelparkeringsforhold,
- at medvirke til at skabe et område med høj funktionalitet og kvalitet i et arkitektonisk formsprog, der kan indgå i samspil med omgivelserne.
- at sikre, at parkdelen af Aksel Møllers Have efter anlæg af stationen reetableres som grønt område/parkareal i sammenhæng med den resterende del af parken Aksel Møllers Have.

Lokalplanen afgrænses som vist på vedhæftede kortbilag og omfatter del af matrikelnumret 110, samt del af vejareal 11lg (del af Aksel Møllers Have) alle af Frederiksberg, samt alle parceller, der efter den 06.05.2008 udstykkes og opdeles fra disse.

Lokalplanområdet opdeles i delområde 1 og delområde 2.

#### 3.1

Lokalplanområdet må kun anvendes til underjordisk metrostation på Cityringen med dertil knyttede funktioner, samt på terræn stationsforplads, park, og færdselsareal (Aksel Møllers Have).

Delområde 1 må på terræn anvendes til stationsforplads og færdselsareal. På stationsforpladsen kan etableres de for metrostationen nødvendige anlæg.

Delområde 2 må anvendes til rekreativt område.

#### 4.1

Der skal på stationsforpladsen eller i umiddelbar tilknytning til denne etableres cykelparkeringspladser svarende til i alt 350 nye cykelparkeringspladser.

Såfremt det ikke er muligt at anlægge tilstrækkelige cykelparkeringspladser på eller i tilknytning til stationsforpladsen skal disse anlægges i områder tæt ved stationen efter kommunalbestyrelsens anvisning.

Cykelparkering kan anlægges på terræn eller under terræn. Adgang til eventuel cykelparkering under terræn skal udformes publikumsvenligt med god tilgængelighed. Cykelparkering på terræn skal tilpasses park-omgivelserne.

#### 5.1

Den underjordiske station og anlæg i tilknytning til stationen skal placeres inden for lokalplanområdet.

#### 5.2

Når stationen er etableret skal delområde 1 anlægges som stationsforplads og vejarealet (Aksel Møllers Have) skal reetableres. Delområde 2 skal reetableres til grønt område/parkareal i sammenhæng med den resterende del af parken Aksel Møllers Have.

Anlæg og reetablering af de nævnte formål skal ske i henhold til en samlet plan for befæstelse, beplantning, møblering og belysning mv.

#### 5.3

Inden for delområde 1 kan der etableres etableres en stationsforplads med de funktioner, der naturligt knytter sig til og er en nødvendighed for stationen (færdsels- og opholdsreal samt de for metrostationens udformning, brug, drift og vedligeholdelse nødvendige anlæg og bygninger, såsom overdækkede trapper, elevatorer, affaldsbeholdere, skiltning, toiletter, cykelparkeringspladser, ovenlys, ventilationsinstallationer, nødtrappe (med adgang til cykelparkering) mv.).

#### 5.4

Inden for delområde 2 kan mindre overfladeelementer, herunder ovenlys, anlæg for stations-, røg- og brandventilation, cykelparkering mv. placeres i princippet inden for det med sort, stiplede linie afgrænsede areal. Disse skal udformes og placeres på en måde, så der sikres god tilgængelighed og områdets karakter af grønt område/park fastholdes.

Øvrige dele af delområde 2 må ikke bebygges, dog undtaget sådanne bygninger, som knytter sig til og er en nødvendighed for områdets funktion som rekreativt område.

### 6.1

Stationsforpladsen ved Godthåbsvej skal udformes, så stationsområdet fremtræder som en funktionel og arkitektonisk helhed. Stationslementerne i Aksel Møllers Have skal indpasses i det rekreative område.

### 6.2

Stationsforpladsen og stationsforpladsens nærmeste omgivelser skal udformes således, at disse opleves som trygge at færdes i. Det kan sikres ved skiltning, belysning, gode oversigtsforhold og lignende.

### 6.3

Der skal afsættes den nødvendige plads til affaldsinventar og dette skal placeres hensigtsmæssigt i forhold til brug og drift. Placering og udformning af affaldsinventar skal samtænkes æstetisk med stationens øvrige byrumsudstyr.

### 6.4

Skiltning og reklamering skal følge kommunens skilte- og facade-pjece. Skiltning vedrørende stationen skal tilpasses stationens arkitektoniske udformning og designlinie.

### 6.5

Der må ikke opsættes billboards. Stilladsreklamer kan tillades tidsbegrænset, såfremt disse ikke har stødende eller provokerende indhold.

### 7.1

De på kortbilaget markede træer langs Godthåbsvej må ikke fældes eller beskæres uden særskilt tilladelse og det skal sikres, at træerne ikke beskadiges i forbindelse med anlægsarbejder.

### 7.2

De eksisterende arkadehække inden for delområde 2 skal retableres i videst mulige omfang under hensyntagen til placering af de for stationen nødvendige anlæg i træækkerne.

### 7.3

Øvrige træer, der er mere end 25 år gamle, må ikke fældes eller beskæres uden særskilt tilladelse.

Bestemmelserne i nærværende lokalplan er ikke til hinder for etablering af de for området fornødne transformerstationer og andre forsyningsanlæg m.v. Disse skal ved materialevalg og udformning søges tilpasset områdets karakter.

#### 9.1

Lokalplan nr. 68, tinglyst 10.04.1990, ophæves for de ejendomme eller dele af ejendomme, som er omfattet af nærværende lokalplan.

#### 9.2

Private byggeservitutter og andre tilstandsservitutter, der er uforenelige med lokalplanen, fortrænges af planen. Andre private servitutter kan eksproprieres, når det vil være af væsentlig betydning for virkeliggørelsen af planen.

Når kommunalbestyrelsen har endeligt vedtaget og offentliggjort lokalplanen må ejendomme, der er omfattet af planen, kun anvendes i overensstemmelse med planens bestemmelser, (jf. planlovens § 18).

Den eksisterende lovlige anvendelse af en ejendom kan dog fortsætte som hidtil. Lokalplanen medfører ikke, at den eksisterende lovlige anvendelse, der vil stride mod planens bestemmelser, skal stoppe.

Lokalplanen medfører ikke i sig selv krav om etableringen af de anlæg m.v., der er indeholdt i planen.

Ejerne af de ejendomme, der ifølge lokalplanen er udlagt til offentlige formål, kan under visse forudsætninger kræve ejendommen overtaget af kommunen mod erstatning (jf. planlovens § 48).

I henhold til § 27 i lov om planlægning vedtages nærværende lokalplan endeligt.

Således vedtaget af Frederiksberg Kommunalbestyrelse, den xx.xx.xxxx

Mads Lebech  
borgmester

/  
Jacob Nordby  
teknisk direktør



Lokalplanen begæres herved i henhold til § 31, stk. 2, i lov om planlægning tinglyst på samtlige de af lokalplanen, jf. afsnit 2, omfattede ejendomme.

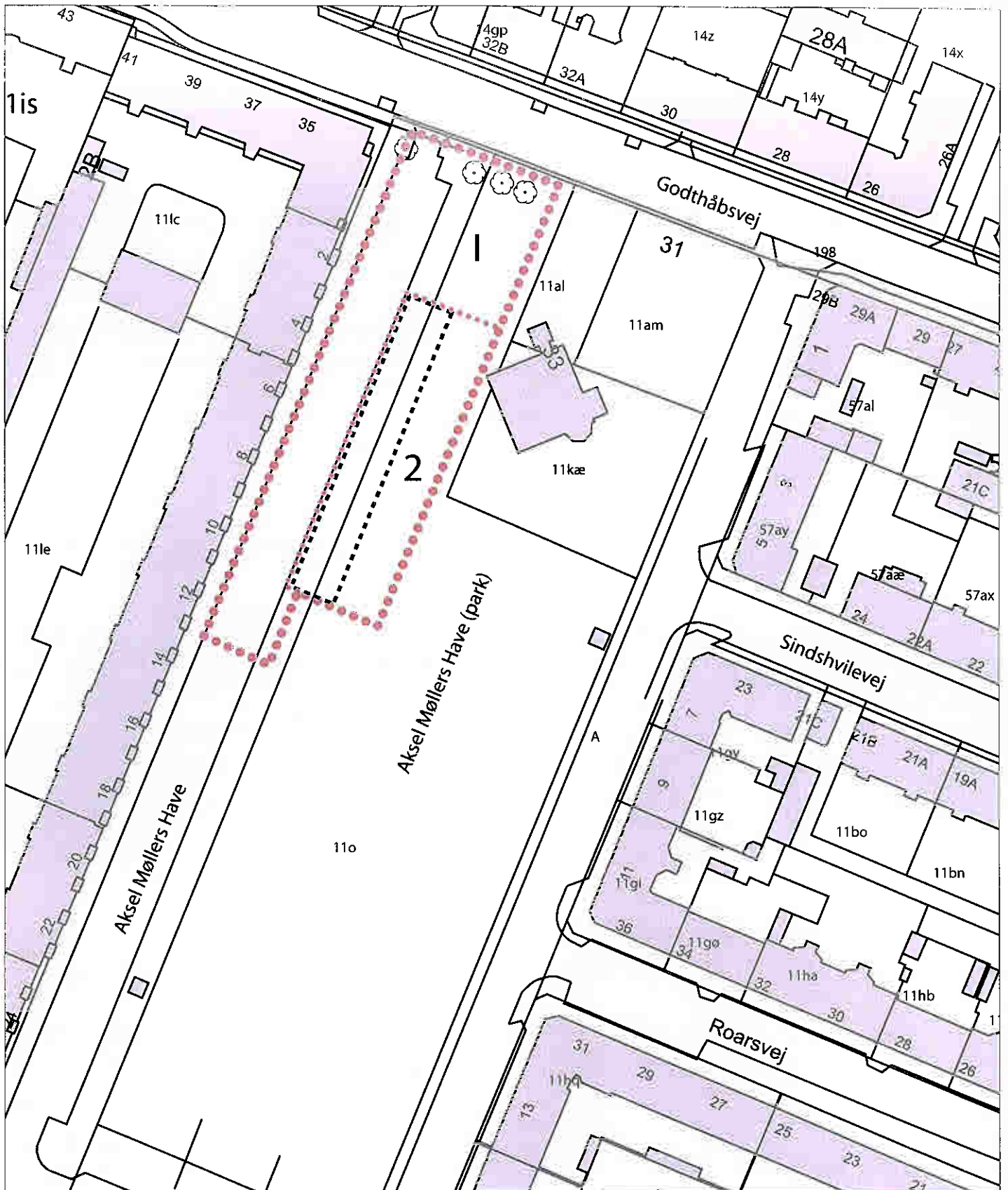
Samtidig begæres herved lokalplan nr. tinglyst aflyst for de af lokalplanen omfattede ejendomme.

Frederiksberg Kommune, Teknisk Direktorat, den xx.xx.xxxx

Jacob Nordby  
teknisk direktør

/  
Niels Thygesen  
plan- og miljøchef





- Grænse for lokalplanen
- Grænse for delområder
- ☉ Træer, der skal bevares
- Område for principiel placering af overfladeelementer









