

.....
MILJØMINISTERIET

Departementet

PRESSEMEDDELELSE

29. juni 2007

Thy – Danmarks første nationalpark

Miljøministeren Connie Hedegaard (K) har i dag sat navn på den første nationalpark i Danmark. Valget faldt på Thy. Forligspartierne bag nationalparkloven - Konservative, Venstre, DF, Soc. Dem., De Radikale og SF - er enige om straks at igangsætte proceduren for oprettelse af en nationalpark i et område syd for Hanstholm i Thisted Kommune. Forligspartierne anerkender desuden, at Skjern Å, Mols Bjerge, Kongernes Nordsjælland og Vadehavet inkl. Marsken er områder, der på grund af deres natur- og landskabsmæssige kvaliteter alle er "særligt oplagte kandidater" som nationalparker, og der er enighed om at proceduren for de næste nationalparker sættes i gang i løbet af i år.

"Det er en stor dag for dansk natur og danskerne. Den brede politiske opbakning til udvælgelsen af nationalparker, betyder, at vi allerede i 2008 vil få den første nationalpark i landet og flere til - året efter. Vi starter med Thy, der er en vildmark, der kan byde på mange store klit- og klithedelandskaber, som er unikke i europæisk sammenhæng. Dem skal vi beskytte – samtidig med at vi også vil give folk mulighed for en naturoplevelse ud over det sædvanlige. Begge dele kan lade sig gøre i Thy. Det er væsentligt, at der er bred enighed om nationalparkerne – også lokalt. Det var et af kravene i den netop vedtagne nationalparklov – og netop i Thy har den lokale opbakning været massiv", siger miljøminister Connie Hedegaard (K).

I forbindelse med udpegningsprocessen for de næste to nationalparker konstaterer forligspartierne, at arbejdet med Skjern Å og Mols Bjerge er så langt, at det må forventes, at forligspartierne kan tage stilling til udpegning af disse to områder i december 2007. Inden der kan træffes beslutning om at igangsætte procedure for Kongernes Nordsjælland og Vadehavet er det forligspartiernes opfattelse, at der er behov for nye forslag til områdernes nærmere afgrænsning og i forhold til Vadehavet inkl. Marsken er der desuden behov for en fornyet lokal debat med henblik på at skabe den lokale opbakning, der er en forudsætning ifølge loven.

I alt har 10 områder været kandidater til at blive nationalpark: Thy, Mols Bjerge, Kongernes Nordsjælland, Skjern Å, Lille Vildmose, Læsø, Møn, Roskilde/Lejre, Vadehavet og Åmosen – Tissø.

"Det har været et stort og flot arbejde i alle projekterne, og det har selvfølgelig ikke været noget let valg", erkender miljøminister Connie Hedegaard (K), og tilføjer: "Alle områderne rummer jo unikke naturværdier og storslåede landskaber og har dermed et potentiale for senere at blive nationalparker. Men det er ikke alle områder, der er nået lige langt med at skabe enighed og opstille målsætninger for, hvordan naturen, kulturen og friluftslivet kan styrkes. Nu får vi de første tre nationalparker, og det bliver starten på et netværk af nationalparker landet over."

Inden områderne kan oprettes som nationalparker, skal der gennemføres en udpegningsprocedure for hvert område. Først skal de berørte kommuner give deres opbakning. Dernæst skal der udarbejdes et nationalparkforslag med bl.a. afgrænsning og målsætninger for nationalparkens udvikling. Endelig skal forslaget sendes til offentlig debat- og høring i mindst 4 måneder.

Når et område bliver oprettet som nationalpark, vil det ikke betyde ekstra restriktioner. Hverken for dem der bor i nationalparken eller for dem der driver erhverv, som f.eks. landbrug og skovbrug. Driften og udviklingen af nationalparker skal desuden baseres på frivillighed og lokal indflydelse.

Se fakta om nationalparkforslagene for Thy og de "særligt oplagte kandidater" her:

Thy

Skjern Å

Mols Bjerge

Kongernes Nordsjælland

Vadehavet inkl. Marsken

Se hjemmeside med beskrivelser af de første mulige nationalparker på:

www.danmarksnationalparker.dk

(bliver opdateret i løbet af dagen)

Se aftaleteksten [her](#).

Se nationalparkloven på:

<http://www.ft.dk/?/samling/20061/MENU/00000002.htm>

Yderligere oplysninger:

Ida Ebbensgaard, pressechef, Miljøministeriet, tlf: 20 81 58 92 el. 33 92 74 92

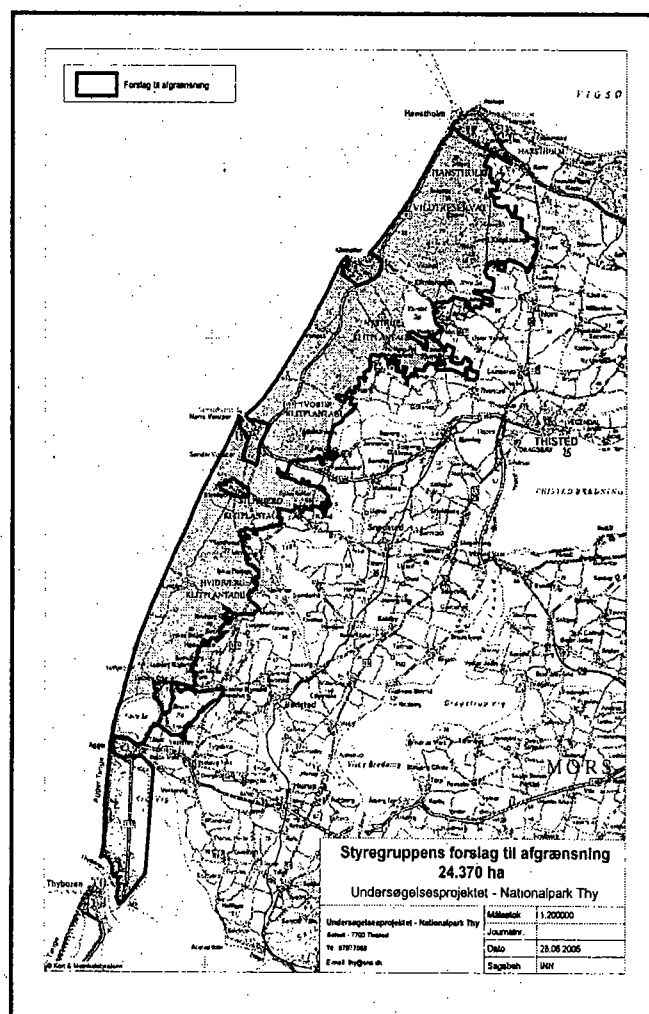
Jakob Harrekilde Jensen, projektleder, Skov- og Naturstyrelsen, tlf: 72 54 21 60 el.

30 62 77 21

29. juni 2007

Fakta om Thy

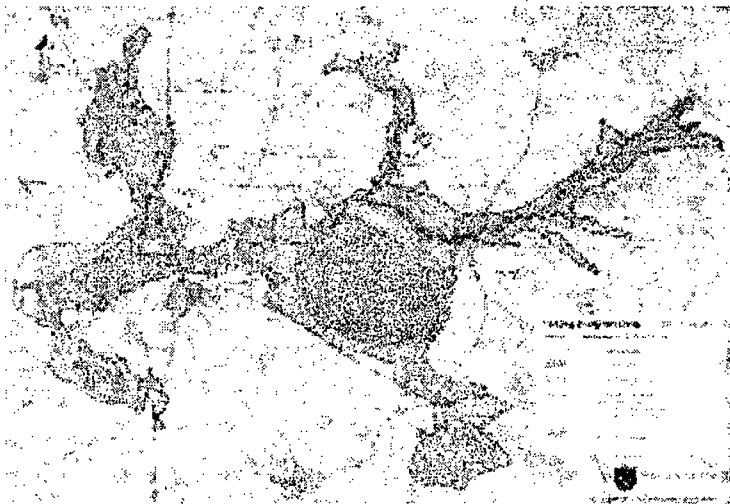
- Det foreslåede område til nationalpark går fra Hanstholm i nord til Agger Tanges sydspids. Mod øst afgrænset det af landbrugslandet.
- Området er 24.370 ha, heraf er 18.000 ha (75%) ejet af staten. Hele området ligger i Thisted Kommune.
- Den vestlige del består især af klitter, klitheder og søer. Den østlige del domineres af plantager, der er tilplantet for at dæmpe sandflugten og skaffe træforsyninger til en skovløs egn.
- De store klit- og klithedeområder rummer landskaber og naturtyper, der sjældent findes andre steder i verden. Trane, mosehornugle og tinksmed er nogle af de sjældne fugle, som yngler i området.
- En nationalpark giver store muligheder for at styrke naturen, bl.a. ved at skabe større sammenhængende naturområder og øge naturindholdet i klitplantagerne.
- En nationalpark giver bedre muligheder for friluftsliv og for at opleve det store "vildmarksagtige landskab". En øget turisme kan desuden styrke den lokale udvikling.
- Thisted Kommune skal nu give grønt lys til, at ministeren går videre med at udarbejde forslag til nationalpark for Thy.
- Efter sommerferien vil der blive udarbejdet forslag til nationalpark, som skal sendes i debat og høring i mindst 4 måneder.



29. juni 2007

Fakta om Skjern Å

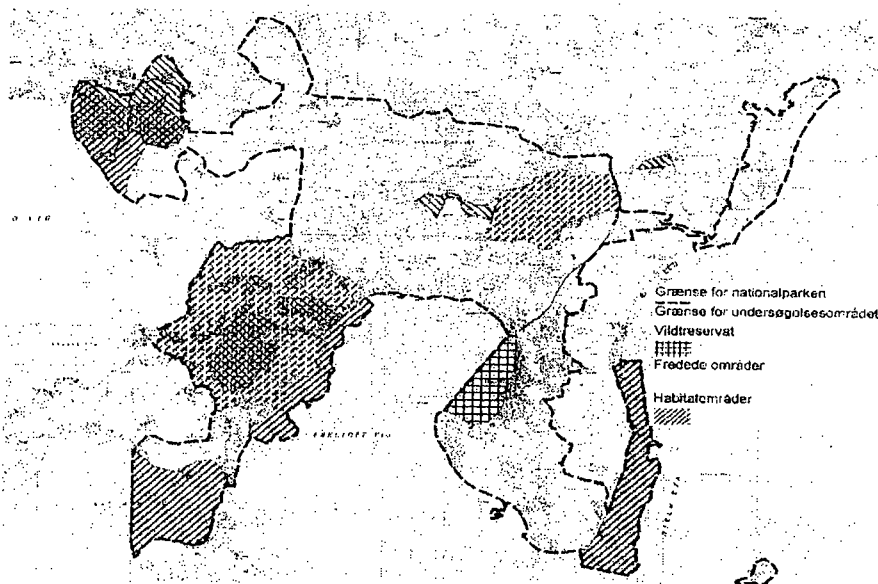
- Det foreslåede område ligger mellem Skjern og Tarm i Vestjylland og omfatter den nedre del af Skjern Å-dalen og en række sidedale.
- Området er godt 24.500 ha, hvoraf ca. 7.200 ha (30%) er statsejet. Størstedelen af området ligger i Ringkøbing-Skjern Kommune og en mindre del i Herning Kommune.
- Området omfatter det store Skjern Å Naturgenopretningsprojekt, flere hedeområder med Borris Hede som det største og omkringliggende landbrugsarealer. Området er bl.a. kendt for Skjern Å-laksen, den sjældne odder og et meget rigt fugleliv især i træktiden.
- En nationalpark giver gode muligheder for at styrke naturen, bl.a. ved at skabe sammenhængende naturområder, genopretning af vådområder og vandløbsforbedringer.
- Der er et stort potentiale for at styrke mulighederne for friluftsliv, formidling og naturoplevelser i området, ligesom en nationalpark kan gavne den lokale udvikling gennem en øget turisme.
- De berørte kommune vil blive bedt om at afklare visse spørgsmål om bl.a. afgrænsning og synliggørelse af nationalparken.
- Det forventes, at der kan tages stilling om igangsættelse af oprettelsesproceduren inden udgangen af 2007.



29. juni 2007

Fakta om Mols Bjerge

- Det foreslåede område ligger i det sydlige Djursland med udgangspunkt i Mols Bjerge.
- Området er godt 18.000 ha, hvoraf ca. 3.000 ha er hav. Staten ejer ca. 1.800 ha svarende til 12 % af landområdet. Hele området ligger i Syddjurs Kommune.
- Udover det landskendte Mols Bjerge-landskab omfatter området også store skove nord herfor og en række kyststrækningen på det sydlige Djursland. Området rummer bl.a. en rigdom af planter og insekter knyttet til næringsfattige og lysåbne steder.
- En nationalpark giver store muligheder for at styrke naturen, bl.a. ved at skabe sammenhængende overdrev og kystskrænter og ved at foretage naturpleje, naturgenopretning og bekæmpelse af invasive arter.
- Der er et stort potentiale for at styrke mulighederne for friluftsliv, formidling og naturoplevelser i området, som ligger tæt på Århus.
- Syddjurs Kommune vil blive bedt om at afklare visse spørgsmål om bl.a. afgrænsning og synliggørelse af nationalparken.
- Det forventes at der kan tages stilling om igangsættelse af oprettelsesproceduren inden udgangen af 2007.



29. juni 2007

Fakta om Kongernes Nordsjælland

- Det foreslåede område ligger i Nordsjælland og rummer, som navnet antyder, en række kulturhistoriske spor fra kongernes tilstedeværelse i området helt tilbage til 1400-tallet.
- Området er godt 39.000 ha, hvoraf ca. 20.500 ha (52%) er ejet af staten. Det berører hele 5 kommuner: Fredensborg, Frederiksværk-Hundested, Gribskov, Hillerød og Helsingør.
- Området omfatter nogle af Danmarks biologisk rigeste løvskove med naturskov og sumpskove samt to af landets største søer, Esrum sø og Arresø. Kerneområderne (røde på kortet) er bundet sammen af store korridorområder (grønne på kortet).
- En nationalpark giver store muligheder for at styrke naturen, bl.a. ved at skabe sammenhængende naturområder og ved at etablere områder med græsningsskov og urørt skov.
- Der er et stort potentiale for at styrke mulighederne for friluftsliv, formidling og naturoplevelser i området for hele hovedstadsområdets millionbefolkning.
- Det er behov for et nyt forslag til afgrænsning af området. De berørte kommuner vil derfor i første omgang blive bedt om at komme med et revideret forslag til afgrænsning.



29. juni 2007

Fakta om Vadehavet

- Der er to modeller til afgrænsning af en nationalpark i Vadehavet: 1) selve Vadehavet samt øerne og Skallingen og 2) model 1 plus de inddigede marskarealer og Varde Ådal.
- Model 1 er på 135.000 ha, hvoraf 19.730 ha er landareal. Model 2 er på 154.400 ha, hvoraf 39.500 ha er landareal. Begge modeller omfatter de 4 Vadehavskommuner: Esbjerg, Varde, Tønder og Fanø kommuner.
- Vadehavet har afgørende international betydning for millioner af fugle på træk og er af vital betydning for ynglefugle, fisk og havpattedyr. Model 2 omfatter desuden eng- og marskarealer, som har stor betydning for fuglelivet.
- En nationalpark giver især med model 2 muligheder for at styrke naturen, bl.a. ved naturpleje af engarealer og vandløbsforbedringer.
- Der er et stort potentiale for at styrke mulighederne for friluftsliv, formidling og naturoplevelser i området, ligesom en nationalpark kan gavne den lokale udvikling gennem en øget turisme.
- Der er bl.a. behov for et nyt forslag til afgrænsning som omfatter marskarealer og som bør drøftes lokalt.
- Kommunerne vil i første omgang blive bedt om at komme med et revideret forslag til afgrænsning.

