



Frederiksholms Kanal 27 • 1220 København K • Telefon 33 92 33 55

Folketingets Trafikudvalg  
Christiansborg  
1240 København K

Dato : 9. marts 2006  
J.nr. : 300-13

Trafikudvalget har ved brev af 7. februar 2006 stillet mid følgende spørgsmål 10 til lovforslag L 127, som jeg herved skal besvare.

Svaret vedlægges i 5 eksemplarer.

**Spørgsmål 10:**

”Ministeren bedes tilsende udvalget Kystdirektoratets oversigter over sandindpumpninger (situationsplaner/sandfodringsmængder), priser og entreprenører for de enkelte år fra 1996 – 2005.”

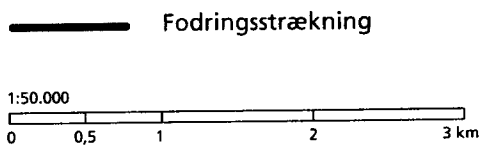
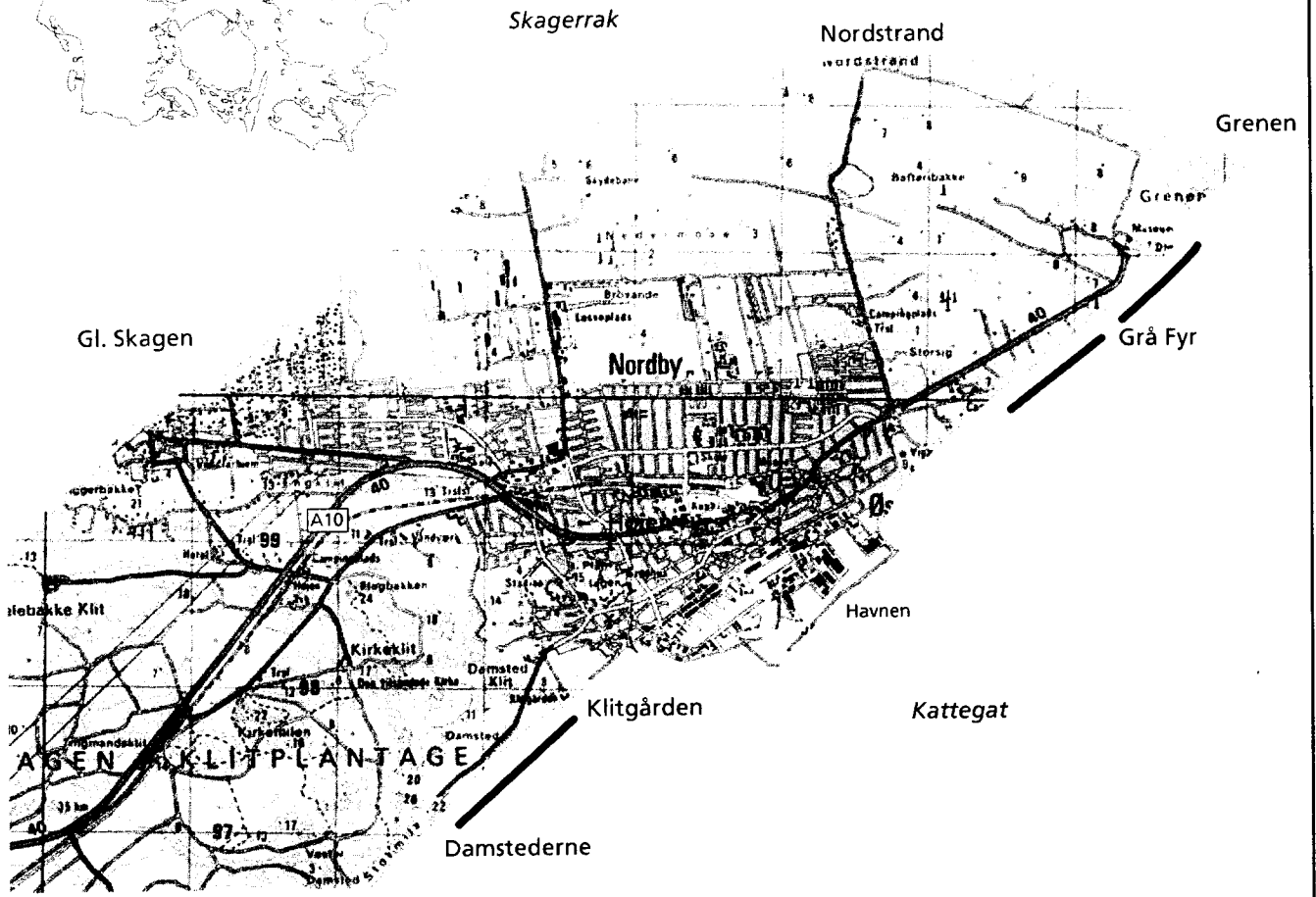
**Svar:**

Jeg fremsender hermed vedlagt oversigter for årene 1996 - 2005 over kystfodring på den del af Vestkysten, der er omfattet af ”Fællesaftalen” samt oversigter over kystfodring i samme periode for kysten ved Blåvand, Lønstrup og Skagen.

Med venlig hilsen

  
Flemming Hansen

spm 10  
til L 127



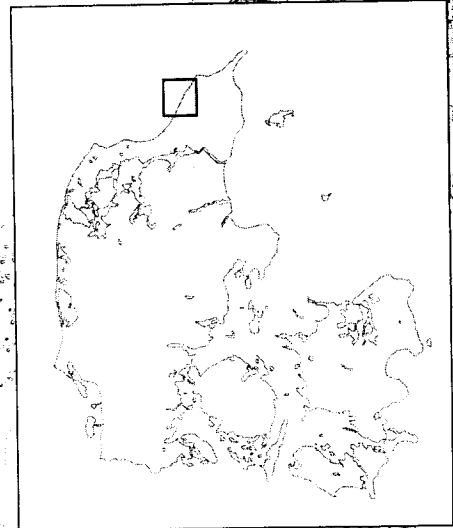
År	Sand m <sup>3</sup> (L)*	Singels ton	Entreprenør	Entreprisenum kr.
1996	60.876	3.126		1.087.350
1997	58.466	669	Vejlby Entreprenørforr.	1.192.892
1998	56.834	1.040	Hjørring Entreprenørforr.	1.094.288
1999	59.346	1.006	A/S Trigon	1.192.113
2000	60.675	0	Vejlby Entreprenørforr.	1.090.699
2001	55.184	790	Vejlby Entreprenørforr.	1.585.650
2002	54.406	0	VG Entreprenør A/S	1.626.019
2003	49.610	0	Pandrup Entreprenørforr.	1.253.250
2004	0	0		0
2005	55.443	0	Pandrup Entreprenørforr.	1.456.566

\* Mængde er angivet i løs mål



**Kystfodring, Skagen**  
 Beliggenhedsplan  
 Udført fodring 1996-2005

Mål: 1:50.000  
 Projekt: BK / TL  
 Rev.:  
 Tegn. nr.  
 Nr.  
 Gr. 103-841-11  
 Godkendt: 14.02.2006 BK



Lønstrup

År	Mængde m <sup>3</sup> (F)*	Entreprenør	Entreprisenum
1996	44.941	Vejlby Entreprenørforr., Harboøre	1.291.000 kr.
1997	12.375	Hjørring Entreprenørforr., Hjørring	366.300 kr.
1998	25.875	Guldhammer Jensen, Brovst	747.800 kr.
1999	29.633	Hjørring Entreprenørforr., Hjørring	899.300 kr.
2000	28.450	Vejlby Entreprenørforr., Harboøre	1.006.100 kr.
2001	17.025	Vennelyst, Hjørring	636.200 kr.
2002	23.850	Vennelyst, Hjørring	1.063.800 kr.
2003	20.000	Vennelyst, Hjørring	1.112.800 kr.
2004	7.200	VG Entreprenør, Lemvig	287.300 kr.
2005	27.625	Vennelyst, Hjørring	989.000 kr.

\* Mængde er angivet i fast mål

Fodringsstrækning

1:25.000

0 0,5 1 1,5 km



**Kystfodring, Lønstrup**  
Beliggenhedsplan  
Udført fodring 1996-2005

Mål: 1:25.000  
Projekt: HTM / TL  
Rev.:

Tegn. nr.  
Nr.  
Gr. 103-821-3

Godkendt: 14.02.2006 HTM

**ROHDE NIELSEN A/S**

**Entreprise II**

Strandfodring gennem  
rørledning på stranden

Ialt: 1.170.193 m<sup>3</sup> (S)

Pris: 33.952.569 kr

**VESTERHAVSRAL I/S**

**Entreprise I**

Kystfodring over slævi  
på 4 m kurver

Ialt: 369.850 m<sup>3</sup> (S)

Pris: 8.197.056 kr

**BLANKEVOORT B.V.  
OG DREDGING  
INTERNATIONAL N.V.**

**Entreprise III**

Strandfodring gennem  
rørledning på stranden

Ialt: 1.241.801 m<sup>3</sup> (S)

Pris: 39.501.092 kr

Kystfodring total: 2.781.844 m<sup>3</sup> (S)  
Pris total (excl. moms): 81.650.717 kr.

Agger Tange : 466.476 m<sup>3</sup> (S)

Thyborøn : 225.056 m<sup>3</sup> (S)

Harboøre Tange : 328.570 m<sup>3</sup> (S)

Vist : 144.794 m<sup>3</sup> (S)

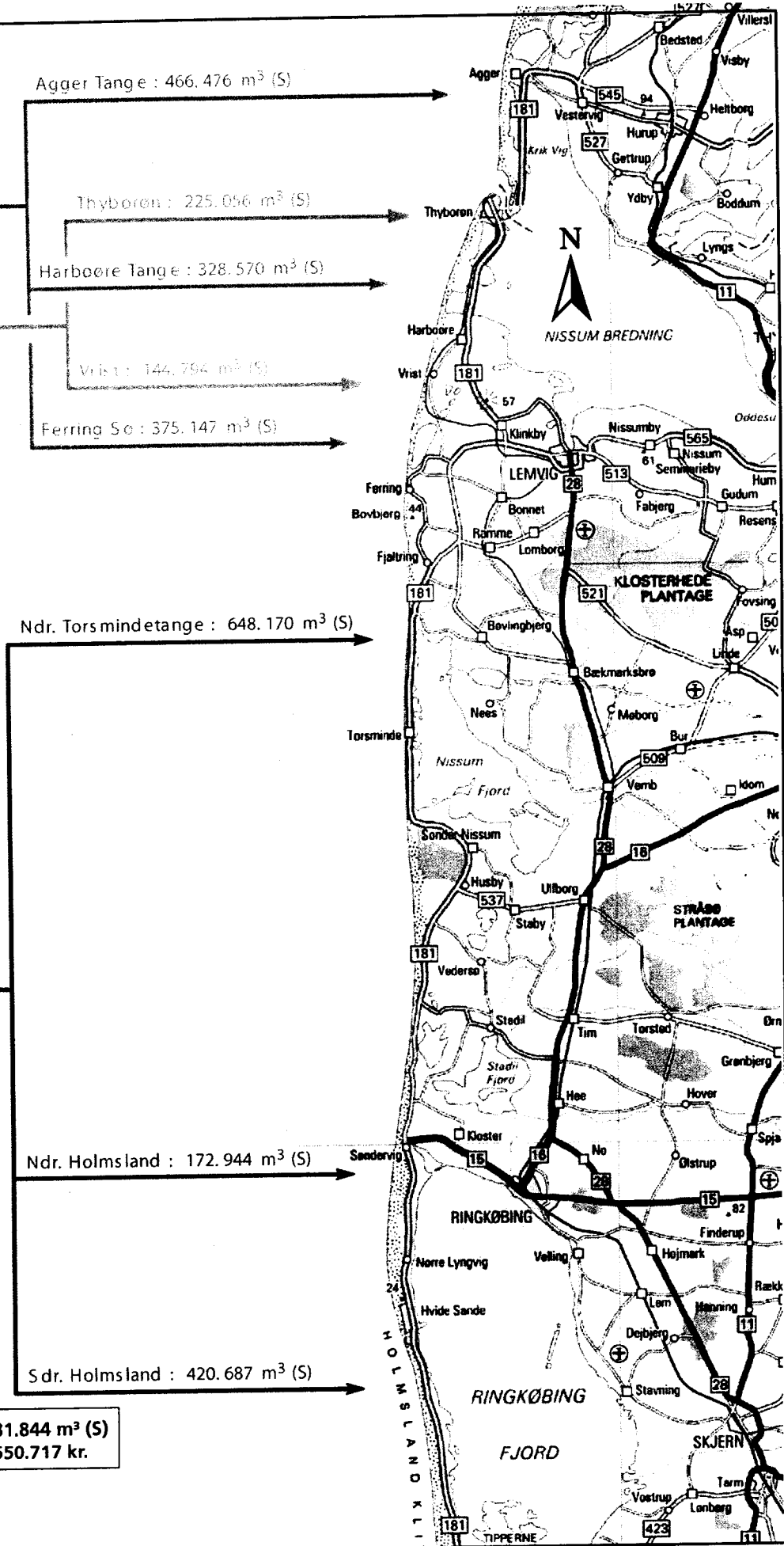
Ferring Sø : 375.147 m<sup>3</sup> (S)

Ndr. Torsmindetange : 648.170 m<sup>3</sup> (S)

Ndr. Holmsland : 172.944 m<sup>3</sup> (S)

Sdr. Holmsland : 420.687 m<sup>3</sup> (S)

0 10 km



**Sandindpumpning**  
Vestkysten 1996  
Udført fodring

Mål:  
Projekt: BK / TL  
Rev. 08.02.06

Tegn.nr.  
Nr.  
Gr. 103-x-62-01-01

Godkendt:

**VESTERHAVSRAL A/S  
og DANENAA/S**

**Entreprise II**

Kystfodring over stævn på 4 m  
kurven i brændingszonen

Ialt: 400.000 m<sup>3</sup> (S)

Pris: 8.485.000 kr

**BLANKEVOORT og  
ROHDE NIELSEN A/S**

**Entreprise III**

Strandfodring gennem  
rørledning på stranden

Ialt: 1.322.000 m<sup>3</sup>

Pris: 43.191.450 kr

**ROHDE NIELSEN A/S**

**Entreprise I**

Kystfodring spilles på 5 m  
kurven på revier

Ialt: 1.250.000 m<sup>3</sup>

Pris: 22.147.500 kr

**Kystfodring total: 2.972.000 m<sup>3</sup> (S)**  
**Pris total (excl. moms): 73.823.950 kr.**

0 10 km

Agger Tange : ialt 300.000 m<sup>3</sup> (S)

Flade Sø, højde 91-96 : 185.000 m<sup>3</sup> (S)  
Agger By, højde 88-91 : 115.000 m<sup>3</sup> (S)

Harboøre Tange : ialt 620.000 m<sup>3</sup> (S)

Thyborøn By, højde 53-59 : 195.000 m<sup>3</sup> (S)  
Harboøre Tange, højde 41-53 : 425.000 m<sup>3</sup> (S)

Langerhuse : 197.000 m<sup>3</sup> (F)

Bragdø båke linie - 350 m syd for højde 30

Vrist : 100.000 m<sup>3</sup> (S)  
Nygård Dige - Bragdø båke linie

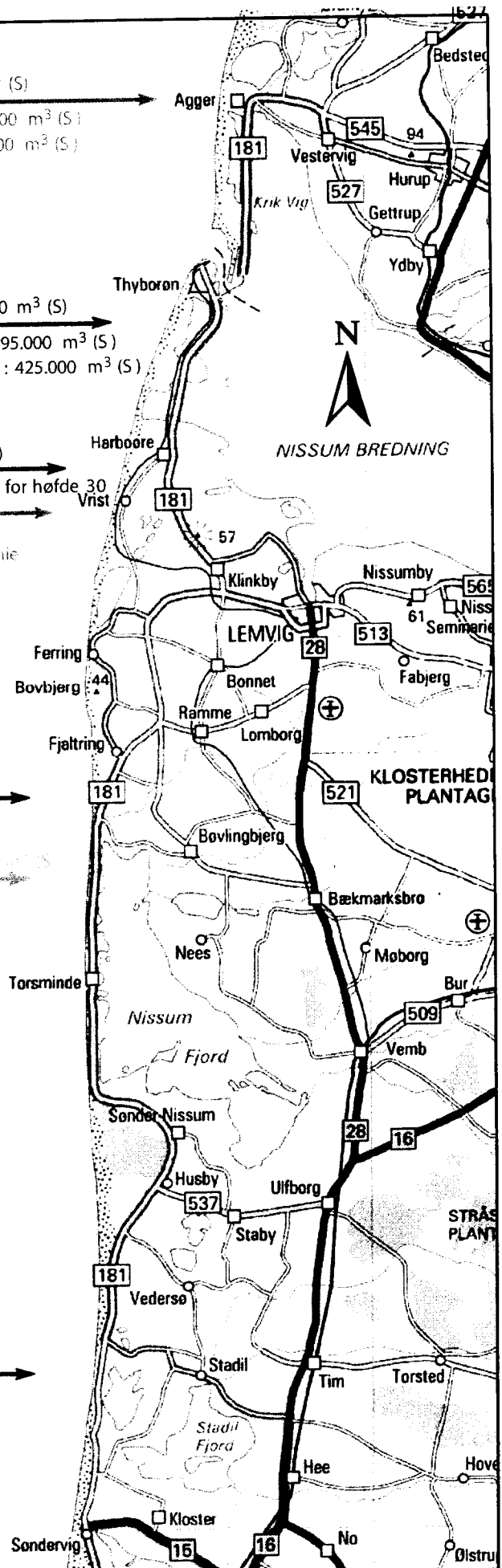
Fjaltring : 260.000 m<sup>3</sup> (S)

St. 23685 - højde Q

St. 22000 - st. 23685

Husby Klit : 245.000 m<sup>3</sup> (F)

Krogen - Strandgården



**Sandindpumpning**  
**Vestkysten 1997**  
**Udført fodring**

Mål: Tegn.nr.  
Projekt: PS / TL Nr. 325  
Rev. 08.02.2006 Gr. 103-x-62-01-01  
Godkendt: 25.02.1997

### VESTERHAVSRAL A/S

#### Entreprise I

Kystfodring over stæavn på 4 m kurven i brændingszonen

Ialt: 625.870 m<sup>3</sup>

Pris: 10.687.763 kr

### Joint venture ROHDE NIELSEN A/S & D. BLANKEVOORT

#### Entreprise III

Strandfodring gennem rørledning

Ialt: 704.580 m<sup>3</sup>

Pris: 20.314.274 kr

### ROHDE NIELSEN A/S

#### Entreprise II

Kystfodring splittes på 6 m kurven på revet

Ialt: 845.690 m<sup>3</sup>

Pris: 15.533.843 kr

### Joint venture ROHDE NIELSEN A/S & D. BLANKEVOORT

#### Entreprise IV

Strandfodring gennem rørledning

Ialt: 906.399 m<sup>3</sup>

Pris: 34.490.083 kr

Sandindpumpning total: 3.082.539 m<sup>3</sup>

Pris total: 81.025.963 kr

Agger By : 460.307 m<sup>3</sup> (S)

Agger Tange : 55.183 m<sup>3</sup> (S)

Thyborøn By : 144.293 m<sup>3</sup> (S)

Harboøre Tange : 145.550 m<sup>3</sup> (S)

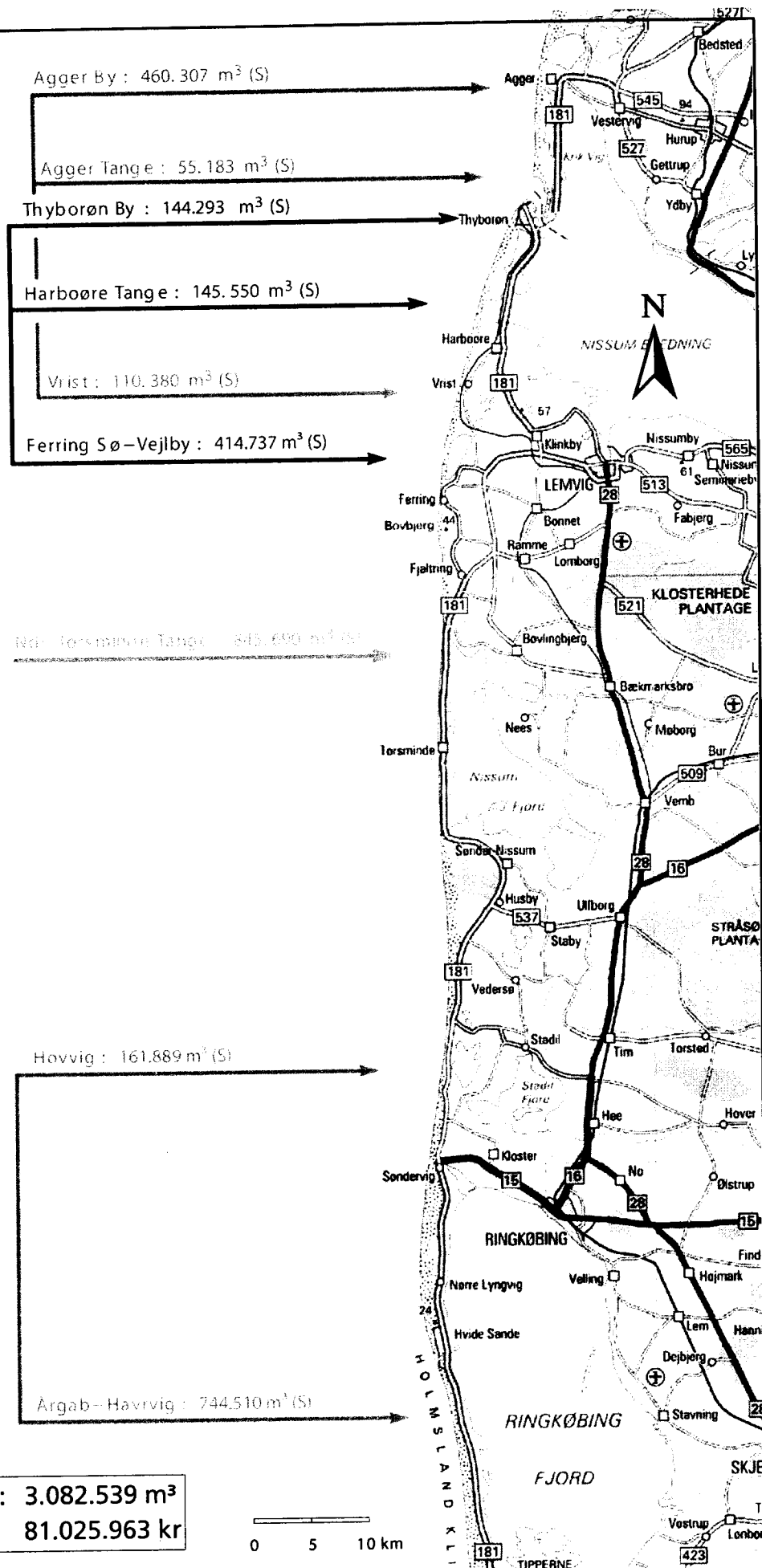
Vrist : 110.380 m<sup>3</sup> (S)

Ferring Sø-Vejlby : 414.737 m<sup>3</sup> (S)

Ndr. Lørsminde Tange : 845.690 m<sup>3</sup> (S)

Hovvig : 161.889 m<sup>3</sup> (S)

Argab-Hovvig : 744.510 m<sup>3</sup> (S)



**Sandindpumpning**  
Vestkysten 1998  
Udført fodring

Mål:  
Projekt: PS / TL  
Rev. 08.02.2006

Tegn.nr. 0.0  
Nr. 345  
Gr. 103-x-62-01-01

Godkendt: 17.11.1997

Joint venture  
**ROHDE NIELSEN A/S &  
 D. BLANKEVOORT B.V.**

**Entreprise II**

Strandfodring gennem  
 rørledning

Ialt: 1.203.155 m<sup>3</sup>

Pris: 33.520.232 kr

Joint venture  
**ROHDE NIELSEN A/S &  
 SUPERFOS RÅSTOFFER  
 & DANANA A/S**

**Entreprise I**

Kystfodring over stævn på 4 m  
 dybdekurven

Ialt: 838.461 m<sup>3</sup>

Pris: 16.123.342 kr



Joint venture  
**ROHDE NIELSEN A/S &  
 D. BLANKEVOORT B.V.**

**Entreprise III**

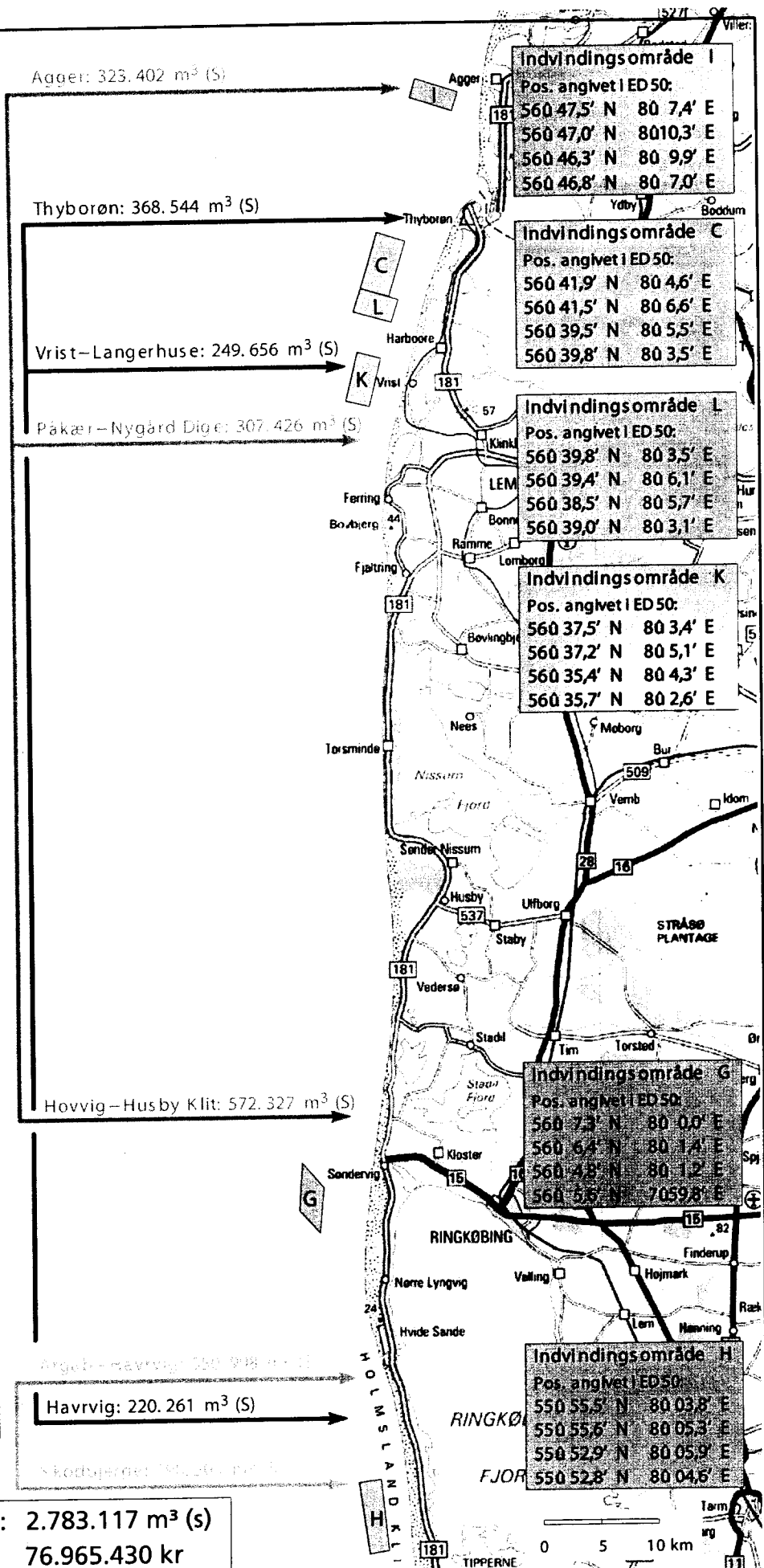
Strandfodring gennem  
 rørledning

Ialt: 741.501 m<sup>3</sup>

Pris: 27.321.856 kr

**Sandindpumpning total: 2.783.117 m<sup>3</sup> (s)**

**Pris total: 76.965.430 kr**



**Sandindpumpning**  
 Vestkysten 1999  
 Udført fodring

Mål:	Tegn.nr.
Projekt: BK / TL	Nr. 363a
Rev. 08.02.2006	Gr. 103-x-62-01-01
Godkendt: 07.12.1999 BS	

JOINT VENTURE  
RØHDE NIELSEN A/S &  
NCC DANMARK A/S  
& DANENA A/S

ENTREPRISE I,  
Strandnær fodring på  
4 m vanddybde

Ialt: 775.388 m<sup>3</sup> (s)

Pris: 14.876.497 kr



RØHDE NIELSEN A/S

ENTREPRISE II,  
Strandfodring gennem  
rørledning

Ialt: 1.669.030 m<sup>3</sup> (s)

Pris: 54.691.310 kr

Agger: 460.036 m<sup>3</sup> (S)

Harbøre Tange: 315.352 m<sup>3</sup> (S)

Ferring Sø: 387.682 m<sup>3</sup> (S)

Fjaltring: 175.260 m<sup>3</sup> (S)

Husby Klit-Krogen: 396.000 m<sup>3</sup> (S)

Årgab-Havrvig: 710.088 m<sup>3</sup> (S)

Sandindpumpning total: 2.444.418 m<sup>3</sup> (s)

Pris total: 69.567.807 kr

0 5 10 km



**Sandindpumpning**  
Vestkysten 2000  
Udført fodring

Mål: 1:500.000 Tegn. nr. 0.0  
Projekt: BK/TL Nr. 381  
Rev.: 08.02.2006 Gr. 103-x-62-01-01  
Godkendt: 19.12.2000 MCR

Indvindingsområde I  
Pos. angivet i Euref 89:  
56° 47,46' N 8° 07,32' E  
56° 46,96' N 8° 10,22' E  
56° 46,26' N 8° 09,82' E  
56° 46,76' N 8° 06,92' E

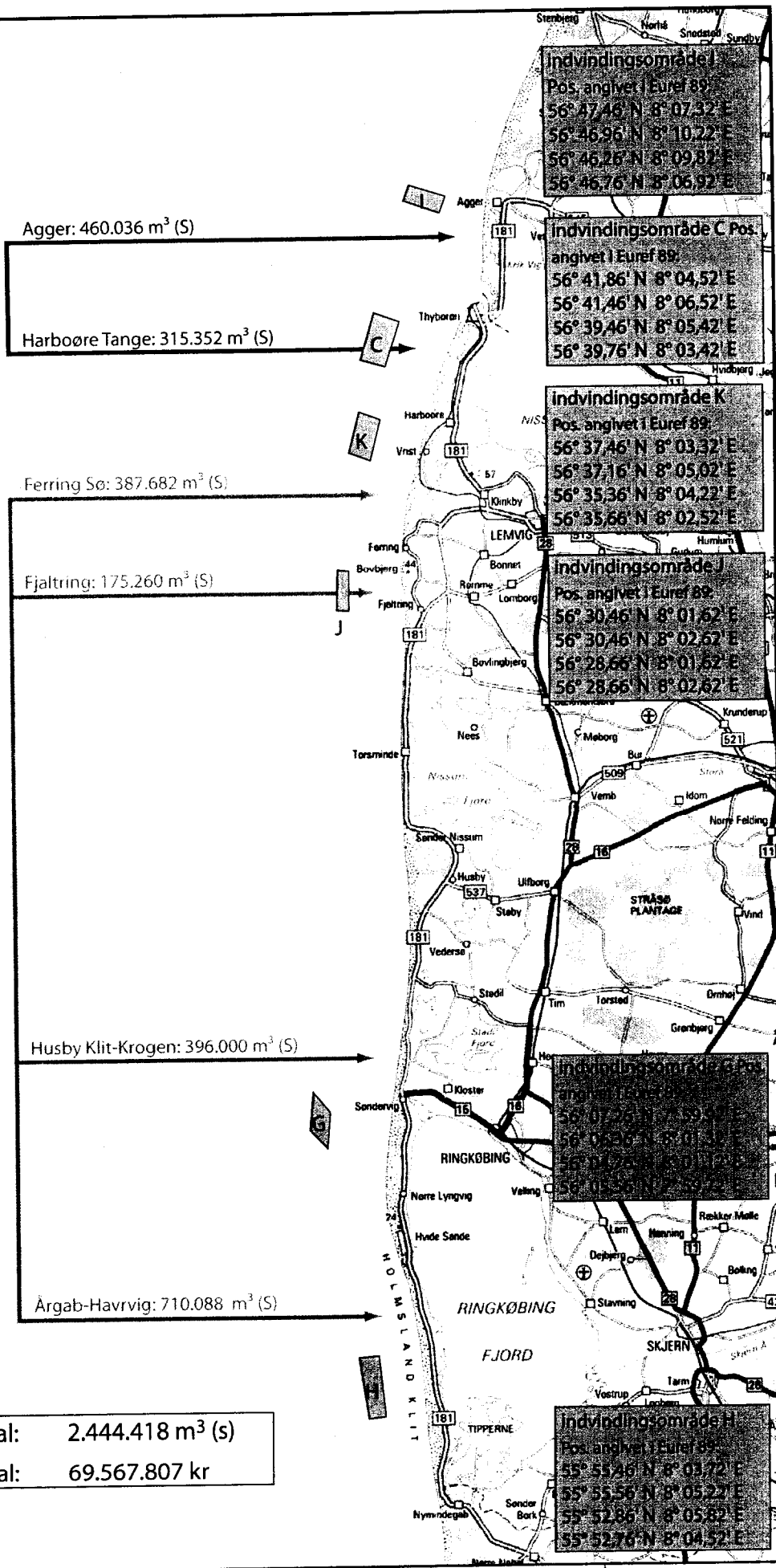
Indvindingsområde C Pos.  
angivet i Euref 89:  
56° 41,86' N 8° 04,52' E  
56° 41,46' N 8° 06,52' E  
56° 39,46' N 8° 05,42' E  
56° 39,76' N 8° 03,42' E

Indvindingsområde K  
Pos. angivet i Euref 89:  
56° 37,46' N 8° 03,32' E  
56° 37,16' N 8° 05,02' E  
56° 35,36' N 8° 04,22' E  
56° 35,66' N 8° 02,52' E

Indvindingsområde J  
Pos. angivet i Euref 89:  
56° 30,46' N 8° 01,62' E  
56° 30,46' N 8° 02,62' E  
56° 28,66' N 8° 01,62' E  
56° 28,66' N 8° 02,62' E

Indvindingsområde G  
Pos. angivet i Euref 89:  
56° 05,36' N 8° 01,12' E  
56° 05,36' N 8° 02,12' E  
56° 03,56' N 8° 01,12' E  
56° 03,56' N 8° 02,12' E

Indvindingsområde H  
Pos. angivet i Euref 89:  
55° 55,46' N 8° 03,72' E  
55° 55,56' N 8° 05,22' E  
55° 52,86' N 8° 05,42' E  
55° 52,76' N 8° 04,52' E







ROHDE NIELSEN A/S  
 ENTREPRISE I,  
 Strandnær fodring  
 Ialt: 396.590 m<sup>3</sup> (S)  
 Pris: 6.662.647,70 kr

ROHDE NIELSEN A/S  
 ENTREPRISE II,  
 Revlefodring  
 Ialt: 1.178.465 m<sup>3</sup> (S)  
 Pris: 23.539.450,75 kr

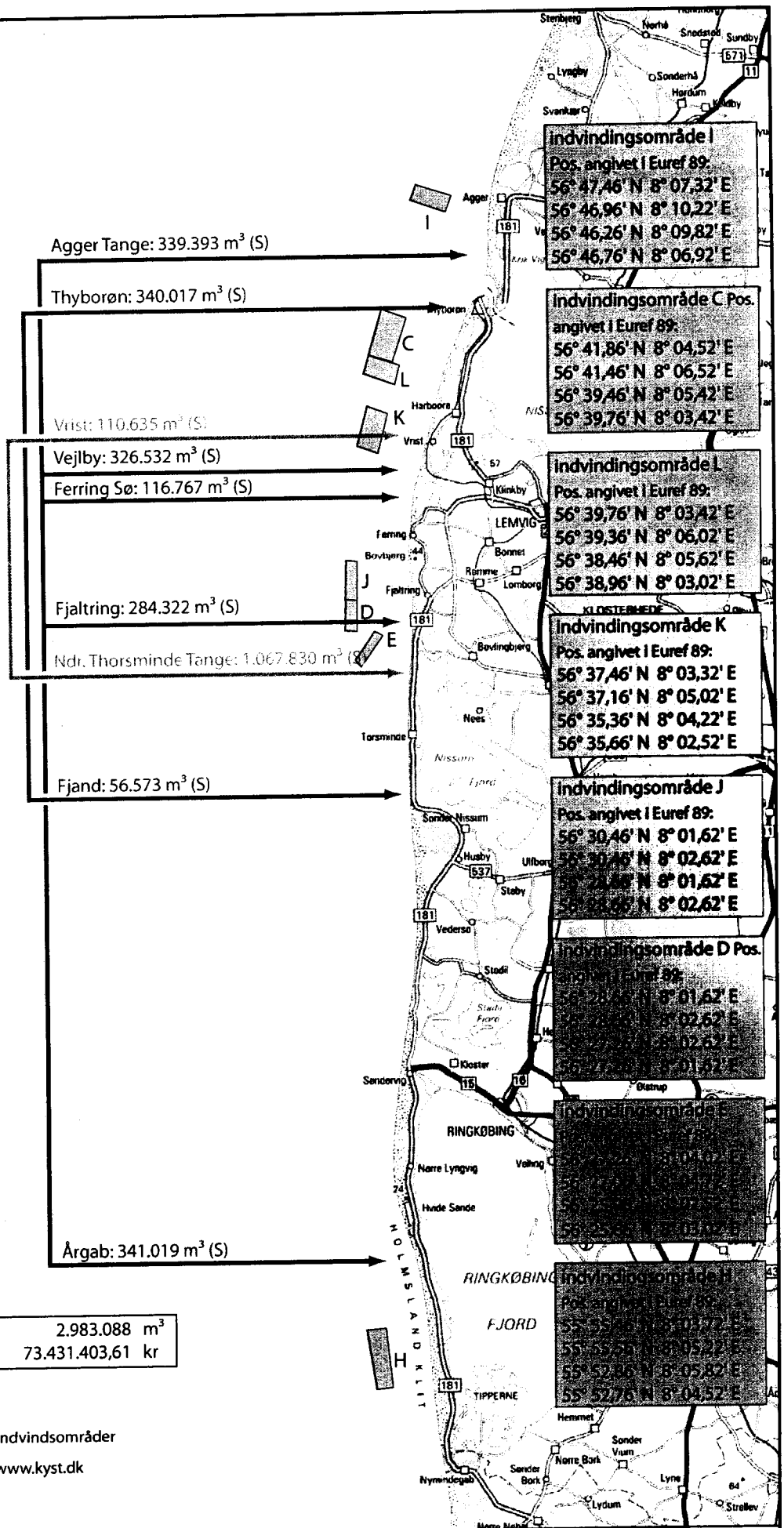
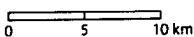
ROHDE NIELSEN A/S  
 ENTREPRISE III,  
 Strandfodring  
 Ialt: 1.408.033 m<sup>3</sup> (S)  
 Pris: 43.229.305,16 kr

Sandindpumpning total: 2.983.088 m<sup>3</sup>  
 Pris total: 73.431.403,61 kr

Noter:

Godkendte, benyttede indvindingsområder

Yderligere oplysninger findes på: [www.kyst.dk](http://www.kyst.dk)



Indvindingsområde I  
 Pos. angivet i Euref 89:  
 56° 47,46' N 8° 07,32' E  
 56° 46,96' N 8° 10,22' E  
 56° 46,26' N 8° 09,82' E  
 56° 46,76' N 8° 06,92' E

Indvindingsområde C Pos.  
 angivet i Euref 89:  
 56° 41,86' N 8° 04,52' E  
 56° 41,46' N 8° 06,52' E  
 56° 39,46' N 8° 05,42' E  
 56° 39,76' N 8° 03,42' E

Indvindingsområde L  
 Pos. angivet i Euref 89:  
 56° 39,76' N 8° 03,42' E  
 56° 39,36' N 8° 06,02' E  
 56° 38,46' N 8° 05,62' E  
 56° 38,96' N 8° 03,02' E

Indvindingsområde K  
 Pos. angivet i Euref 89:  
 56° 37,46' N 8° 03,32' E  
 56° 37,16' N 8° 05,02' E  
 56° 35,36' N 8° 04,22' E  
 56° 35,66' N 8° 02,52' E

Indvindingsområde J  
 Pos. angivet i Euref 89:  
 56° 30,46' N 8° 01,62' E  
 56° 30,46' N 8° 02,62' E  
 56° 29,46' N 8° 01,62' E  
 56° 29,46' N 8° 02,62' E

Indvindingsområde D Pos.  
 angivet i Euref 89:  
 56° 28,46' N 8° 01,62' E  
 56° 28,46' N 8° 02,62' E  
 56° 27,46' N 8° 01,62' E  
 56° 27,46' N 8° 02,62' E

Indvindingsområde E  
 Pos. angivet i Euref 89:  
 56° 28,46' N 8° 01,62' E  
 56° 28,46' N 8° 02,62' E  
 56° 27,46' N 8° 01,62' E  
 56° 27,46' N 8° 02,62' E

Indvindingsområde H  
 Pos. angivet i Euref 89:  
 55° 52,46' N 8° 05,22' E  
 55° 52,46' N 8° 05,22' E  
 55° 52,46' N 8° 05,22' E  
 55° 52,46' N 8° 04,52' E



**Sandindpumpning**  
 Vestkysten 2001  
 Udført fodring

Mål: 1:500.000  
 Projekt: MCR/ima  
 Rev.: 08.02.2006  
 Godkendt: 25.10.2000 BK

Tegn. nr. 0.0  
 Nr. 381a  
 Gr. 103-x-62-01-01



ROHDE NIELSEN A/S  
ENTREPRISE IV,  
Strandnær fodring  
2002

Ialt: 506.819 m<sup>3</sup> (S)  
pris: 6.926.856 kr.

ROHDE NIELSEN A/S  
ENTREPRISE V,  
Revlefodring  
2002

Ialt: 445.576 m<sup>3</sup> (S)  
pris: 8.148.896 kr.

ROHDE NIELSEN A/S  
ENTREPRISE VI,  
Strandfodring  
2002

Ialt: 2.314.192 m<sup>3</sup> (S)  
pris: 69.672.619 kr.

Sandindpumpning total: 3.266.587 m<sup>3</sup> (S)  
Pris total: 84.748.371 kr.

Noter:

 Godkendte, benyttede indvindingsområder

0 5 10 km

Agger 2002: 304.302 m<sup>3</sup> (S)

Harboøre Tange 2002: 340.942 m<sup>3</sup> (S)

Langerhuse 2002: 165.877 m<sup>3</sup> (S)

Vejlby klit 2002: 486.222 m<sup>3</sup> (S)

Fjaltring 2002: 445.576 m<sup>3</sup> (S)

Ndr. Thorsmindetange 2002: 480.190 m<sup>3</sup> (S)

Fjand 2002: 226.500 m<sup>3</sup> (S)

Søndervig 2003: 177.723 m<sup>3</sup> (S)

Årgab 2002: 639.255 m<sup>3</sup> (S)

Indvindingsområde I  
Pos. angivet i Euref 89:  
56° 47,46' N 8° 07,32' E  
56° 46,96' N 8° 10,22' E  
56° 46,26' N 8° 09,82' E  
56° 46,76' N 8° 06,92' E

Indvindingsområde C  
Pos. angivet i Euref 89:  
56° 41,86' N 8° 04,52' E  
56° 41,46' N 8° 06,52' E  
56° 39,46' N 8° 05,42' E  
56° 39,76' N 8° 03,42' E

Indvindingsområde L  
Pos. angivet i Euref 89:  
56° 39,76' N 8° 03,42' E  
56° 39,36' N 8° 06,02' E  
56° 38,46' N 8° 05,62' E  
56° 38,96' N 8° 03,02' E

Indvindingsområde K  
Pos. angivet i Euref 89:  
56° 37,46' N 8° 03,32' E  
56° 37,16' N 8° 05,02' E  
56° 35,36' N 8° 04,22' E  
56° 35,66' N 8° 02,52' E

Indvindingsområde J  
Pos. angivet i Euref 89:  
56° 30,46' N 8° 01,62' E  
56° 30,46' N 8° 02,62' E  
56° 28,66' N 8° 01,62' E  
56° 28,66' N 8° 02,62' E

Indvindingsområde D  
Pos. angivet i Euref 89:  
56° 28,66' N 8° 01,62' E  
56° 28,66' N 8° 02,62' E  
56° 27,26' N 8° 02,62' E  
56° 27,26' N 8° 01,62' E

Indvindingsområde E  
Pos. angivet i Euref 89:  
56° 27,26' N 8° 04,02' E  
56° 27,06' N 8° 04,72' E  
56° 25,96' N 8° 01,52' E  
56° 25,86' N 8° 01,02' E

Indvindingsområde G  
Pos. angivet i Euref 89:  
56° 07,26' N 7° 59,92' E  
56° 06,46' N 8° 01,32' E  
56° 04,76' N 8° 01,12' E  
56° 05,56' N 7° 59,72' E

Indvindingsområde H  
Pos. angivet i Euref 89:  
55° 55,46' N 8° 03,72' E  
55° 55,56' N 8° 05,22' E  
55° 52,86' N 8° 05,82' E  
55° 52,76' N 8° 04,52' E



**Kystfodring**  
Vestkysten 2002 og 2003  
Udført fodring 2002

Mål: 1:500.000 Teg. nr. 0.0  
Projekt: MCR/ima Nr. 400  
Rev.: 08.02.2006 Gr. 103-x-62-01-01  
Godkendt: 04.12.2002 MCR



ROHDE NIELSEN A/S  
**ENTREPRISE IV,**  
 Strandnær fodring  
 2003  
 Ialt: 1.113.297 m<sup>3</sup> (S)  
 pris: 15.733.686 kr

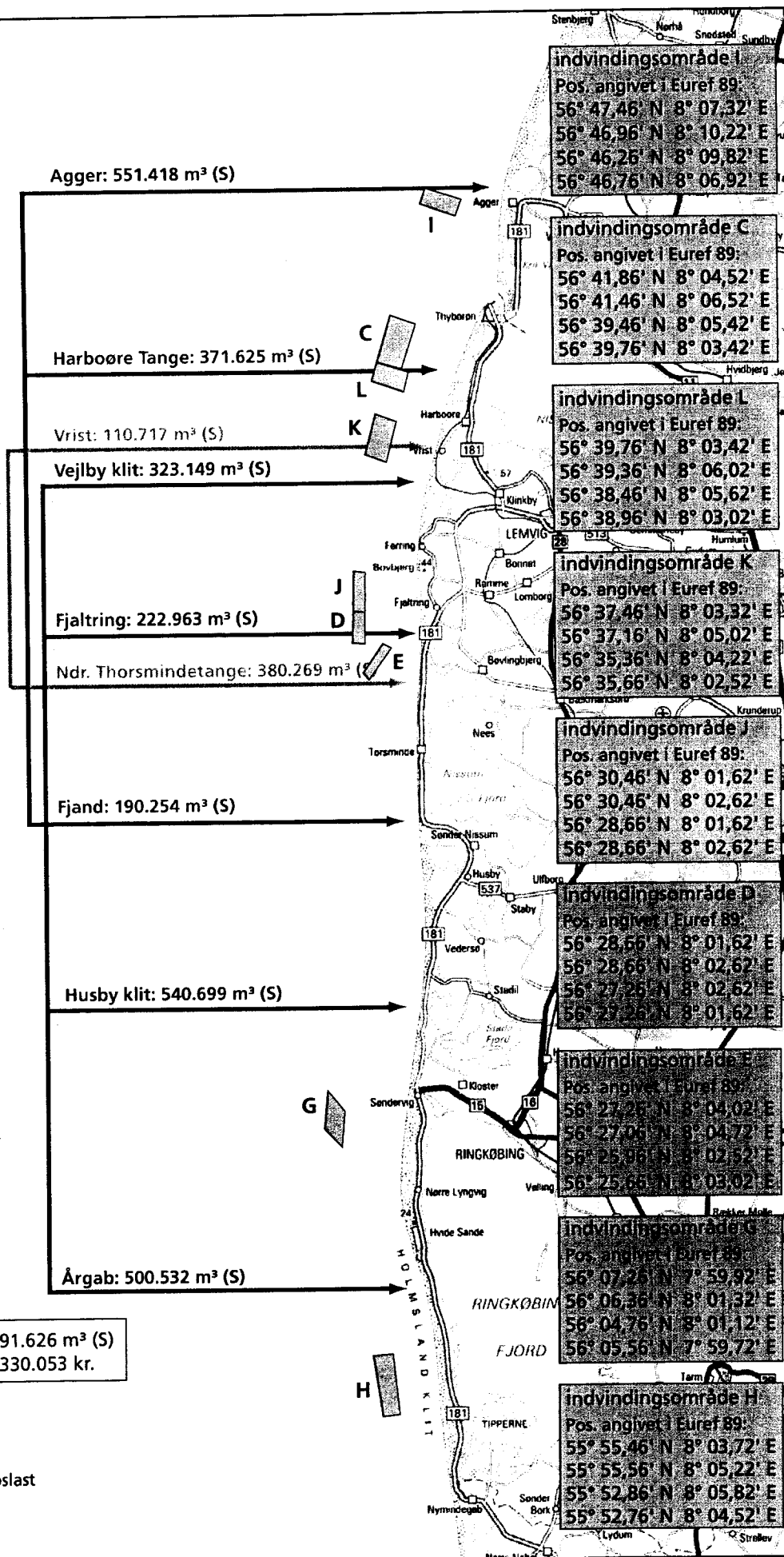
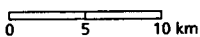
ROHDE NIELSEN A/S  
**ENTREPRISE V,**  
 Revlefodring  
 2003  
 Ialt: 490.986 m<sup>3</sup> (S)  
 pris: 9.513.509 kr.

ROHDE NIELSEN A/S  
**ENTREPRISE VI,**  
 Strandfodring  
 2003  
 Ialt: 1.587.343 m<sup>3</sup> (S)  
 pris: 50.082.858 kr.

Kystfodring total: 3.191.626 m<sup>3</sup> (S)  
 Pris total (excl. moms): 75.330.053 kr.

**Noter:**

- Indvindingsområder
- m<sup>3</sup> (S) Mængder målt i skibslast



indvindingsområde I  
 Pos. angivet i Euref 89:  
 56° 47,46' N 8° 07,32' E  
 56° 46,96' N 8° 10,22' E  
 56° 46,26' N 8° 09,82' E  
 56° 46,76' N 8° 06,92' E

indvindingsområde C  
 Pos. angivet i Euref 89:  
 56° 41,86' N 8° 04,52' E  
 56° 41,46' N 8° 06,52' E  
 56° 39,46' N 8° 05,42' E  
 56° 39,76' N 8° 03,42' E

indvindingsområde L  
 Pos. angivet i Euref 89:  
 56° 39,76' N 8° 03,42' E  
 56° 39,36' N 8° 06,02' E  
 56° 38,46' N 8° 05,62' E  
 56° 38,96' N 8° 03,02' E

indvindingsområde K  
 Pos. angivet i Euref 89:  
 56° 37,46' N 8° 03,32' E  
 56° 37,16' N 8° 05,02' E  
 56° 35,36' N 8° 04,22' E  
 56° 35,66' N 8° 02,52' E

indvindingsområde J  
 Pos. angivet i Euref 89:  
 56° 30,46' N 8° 01,62' E  
 56° 30,46' N 8° 02,62' E  
 56° 28,66' N 8° 01,62' E  
 56° 28,66' N 8° 02,62' E

indvindingsområde D  
 Pos. angivet i Euref 89:  
 56° 28,66' N 8° 01,62' E  
 56° 28,66' N 8° 02,62' E  
 56° 27,26' N 8° 02,62' E  
 56° 27,26' N 8° 01,62' E

indvindingsområde E  
 Pos. angivet i Euref 89:  
 56° 27,26' N 8° 04,02' E  
 56° 27,06' N 8° 04,72' E  
 56° 25,96' N 8° 02,52' E  
 56° 25,66' N 8° 03,02' E

indvindingsområde G  
 Pos. angivet i Euref 89:  
 56° 07,26' N 7° 59,92' E  
 56° 06,36' N 8° 01,32' E  
 56° 04,76' N 8° 01,12' E  
 56° 05,56' N 7° 59,72' E

indvindingsområde H  
 Pos. angivet i Euref 89:  
 55° 55,46' N 8° 03,72' E  
 55° 55,56' N 8° 05,22' E  
 55° 52,86' N 8° 05,82' E  
 55° 52,76' N 8° 04,52' E



**Kystfodring**  
 Vestkysten 2003  
 Udført fodring 2003

Mål: 1:500.000  
 Projekt: BK/ima/bbk  
 Rev.: 08.02.2006  
 Godkendt: 28.11.2003 MCR

Tegn. nr.  
 Nr. 401  
 Gr. 103-x-62-01-01

**ENTREPRISE 1**

Strandnær fodring

Ialt: 1.136.085 m<sup>3</sup> (S)

D. Blankevoort (NL)

Entreprisenum:  
13.640.468 kr.**ENTREPRISE 2**

Revlefodring

Ialt: 1.344.731 m<sup>3</sup> (S)

Rohde Nielsen (DK)

Entreprisenum:  
18.565.919 kr.**SØNDERVIG**

Strandfodring

Ialt: 96.343 m<sup>3</sup> (S)

Rohde Nielsen (DK)

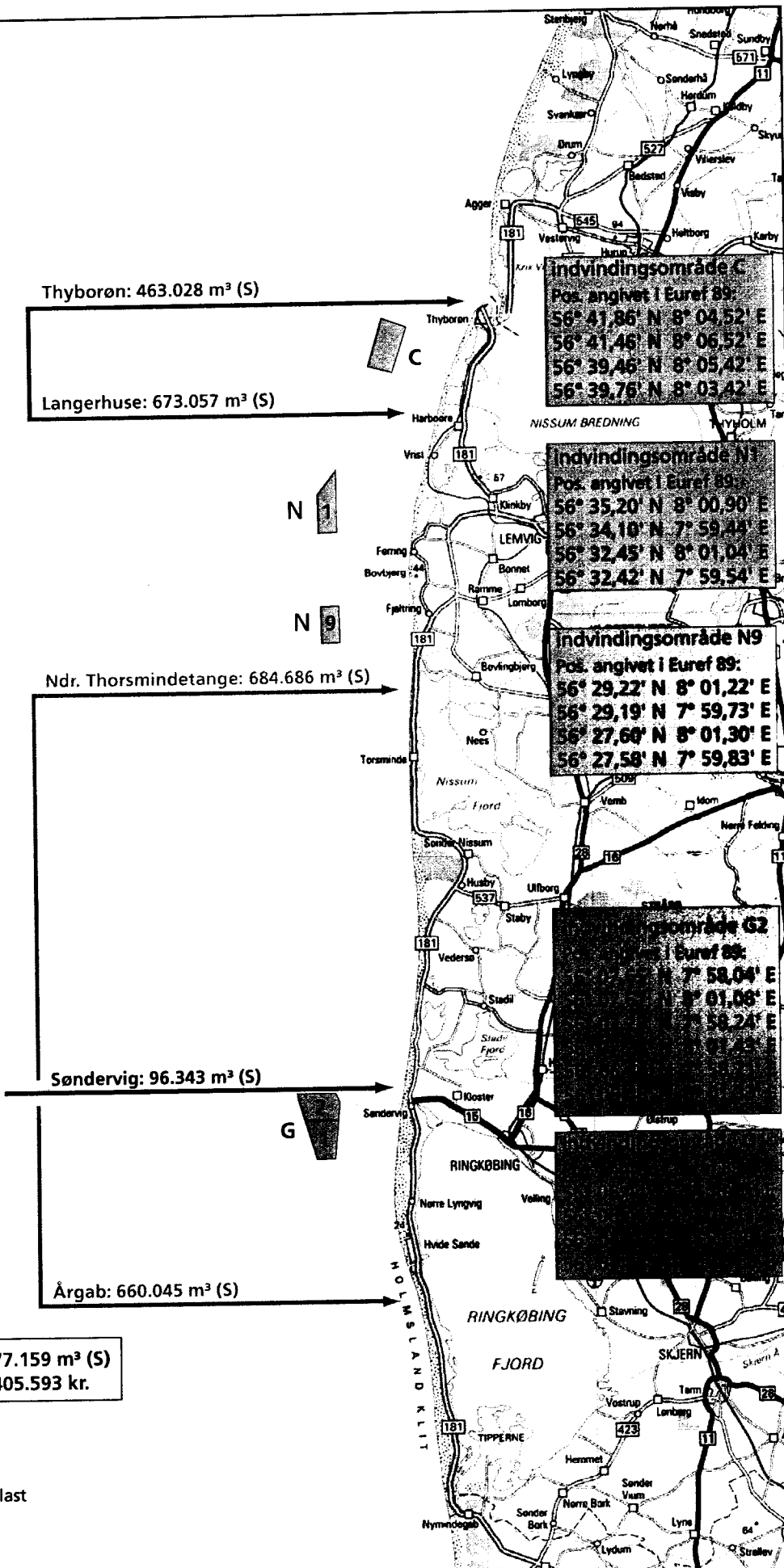
Entreprisenum:  
4.199.206 kr.**Kystfodring total:** 2.577.159 m<sup>3</sup> (S)**Pris total (excl. moms):** 36.405.593 kr.**Noter:**

Indvindingsområder

m<sup>3</sup> (S)

Mængder målt i skibslast

0 5 10 km

Thyborøn: 463.028 m<sup>3</sup> (S)Langerhuse: 673.057 m<sup>3</sup> (S)Ndr. Thorsmindetange: 684.686 m<sup>3</sup> (S)Søndervig: 96.343 m<sup>3</sup> (S)Årgab: 660.045 m<sup>3</sup> (S)

**Indvindingsområde C**  
 Pos. angivet i Euret 89:  
 56° 41,86' N 8° 04,52' E  
 56° 41,46' N 8° 06,52' E  
 56° 39,46' N 8° 05,42' E  
 56° 39,76' N 8° 03,42' E

**Indvindingsområde N1**  
 Pos. angivet i Euret 89:  
 56° 35,20' N 8° 00,90' E  
 56° 34,10' N 7° 59,44' E  
 56° 32,45' N 8° 01,04' E  
 56° 32,42' N 7° 59,54' E

**Indvindingsområde N9**  
 Pos. angivet i Euret 89:  
 56° 29,22' N 8° 01,22' E  
 56° 29,19' N 7° 59,73' E  
 56° 27,60' N 8° 01,30' E  
 56° 27,58' N 7° 59,83' E

**Indvindingsområde G2**  
 Pos. angivet i Euret 89:  
 56° 27,24' N 7° 58,04' E  
 56° 27,24' N 7° 58,04' E  
 56° 27,24' N 7° 58,04' E  
 56° 27,24' N 7° 58,04' E

**Indvindingsområde G**  
 Pos. angivet i Euret 89:  
 56° 27,24' N 7° 58,04' E  
 56° 27,24' N 7° 58,04' E  
 56° 27,24' N 7° 58,04' E  
 56° 27,24' N 7° 58,04' E



**Kystfodring**  
 Vestkysten 2004  
 Udført fodring

Mål: 1:500.000 Teg. nr. 0.0  
 Projekt: MCR / TL Nr. 425  
 Rev.: 08.02.06 Gr. 103-x-62-01-01  
 Godkendt: 16.02.2004 MCR

**ENTREPRISE 1**Strandnær - og  
revlefodringIalt: 829.663 m<sup>3</sup> (S)


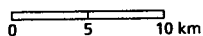
D. Blankevoort (NL)

Entreprieesum:  
13.562.000 kr.**ENTREPRISE 2**

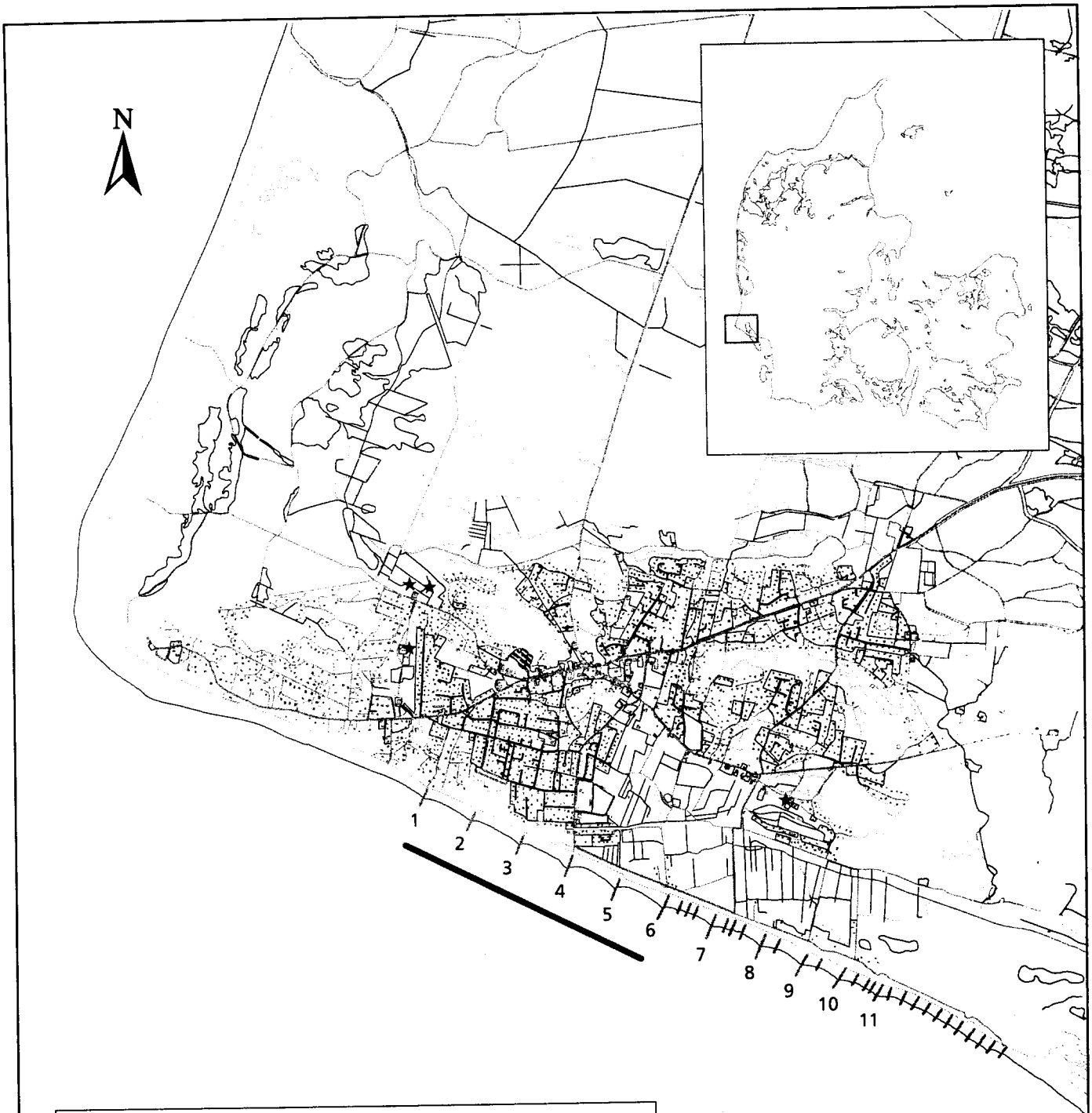
Strandfodring

Ialt: 2.773.501 m<sup>3</sup> (S)

Rohde Nielsen (DK)

Entreprieesum:  
64.964.000 kr.Agger: 406.062 m<sup>3</sup> (S)Agger Tange: 277.006 m<sup>3</sup> (S)Harboøre Tange: 332.196 m<sup>3</sup> (S)Ferring Sø-Vejlby: 721.587 m<sup>3</sup> (S)Fjaltring: 274.025 m<sup>3</sup> (S)Sdr. Thorsmindetange: 400.494 m<sup>3</sup> (S)Husby-Søndervig: 971.333 m<sup>3</sup> (S)Årgab: 220.461 m<sup>3</sup> (S)Kystfodring total: 3.603.164 m<sup>3</sup> (S)  
Pris total (excl. moms): 78.526.000 kr.**Noter:** Indvindingsområder  
(positioner angivet i Euref 89)m<sup>3</sup> (S) Mængder målt i skibslast  
0 5 10 km**Kystfodring**  
Vestkysten 2005  
Udført fodring

Mål: 1:500.000	Tegn. nr. 0.0
Projekt: MCR / TL	Nr. 431
Rev.: 01.02.06	Gr. 103-x-62-01-01
Godkendt: 25.04.2005 MCR	



År	Mængde*	Entreprenør	Entreprisesum
2000	120.488 m <sup>3</sup>	Rohde Nielsen A/S	5.506.751 kr.
2005	81,835 m <sup>3</sup>	Rohde Nielsen A/S	4.669.860 kr.

Kystfodring finder sted hvert 5. år og foretages på strækningen Hvidbjerg Strand mellem hofde 1 og 6.

\* Mængde er angivet i skibslast.

— Fodringsstrækning



**Kystfodring, Blåvand**  
 Beliggenhedsplan  
 Udført fodring 1996-2005

Mål: 1:50.000  
 Projekt: BK / TL  
 Rev.:

Tegn. nr.  
 Nr.  
 Gr. 103-555-01

Godkendt: 14.02.2006 BK