

Trafikintensiteten på rute 535 og rute 29 – udvalgte strækninger

Kilde: Vejdirektoratet og Nordjyllands Amts vejkontor

	<u>Årsdøgntrafik</u>	
	<u>2001</u>	<u>2004</u>
<u>Roldvejen Aars – A13</u>		
Samlet trafik	5.300	6.000
Heraf lastvogne	400	700
<u>Roldvejen A13 – Haverslev</u>		
Samlet trafik	2.300	2.500
Heraf lastvogne	250	300
<u>Statsvej rute 29 Hobro-Fjerritslev</u>		
Strækningen ved Aggersundbroen		
Samlet trafik	6.900	7.100
Heraf lastvogne	ej oplyst	800
Strækningen ved Aars		
Samlet trafik	3.500	3.800
Heraf lastvogne	ej oplyst	700

Som det fremgår af ovenstående tal kan vi konstatere en betydelig stigning i trafikken på Roldvejen og på rute 29 fra Aggersund. Desværre har vi ikke kunnet finde tal for udviklingen i lastvognstrafikken på rute 29 i samme periode.

Vi er overbevist om, at nyere tal yderligere vil dokumentere en tendens til øget trafik på Roldvejen til motorvej E45.

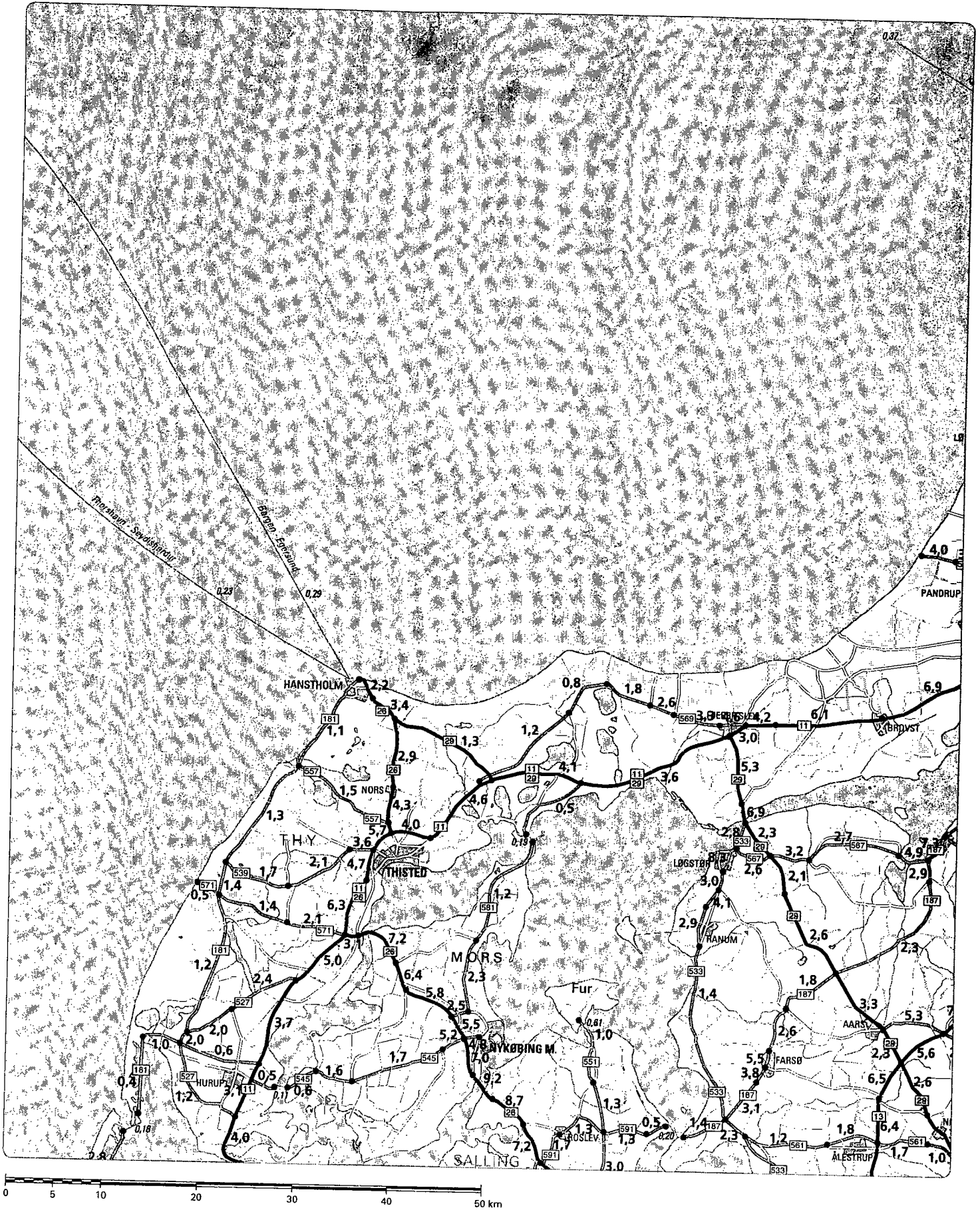
Såfremt der er ønske herom, vil vi samarbejde med vejmyndighederne om at få lavet nye trafiktællinger, der kan dokumentere den seneste udvikling.

Med venlig hilsen
p.v.a. delegationen fra Himmerlands Udviklingsråd







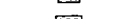

Jørgen M. Jørgensen

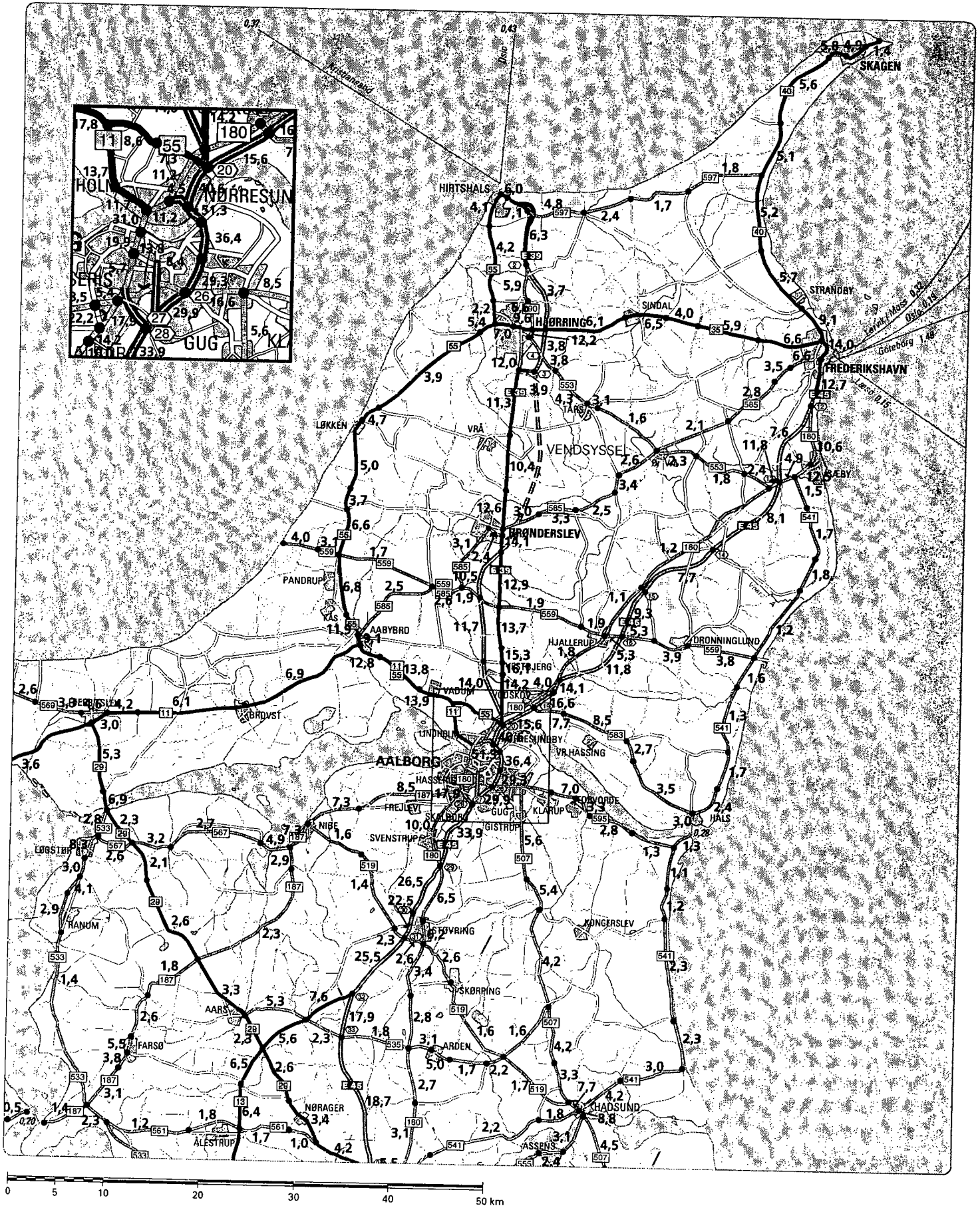
SIGNATURFORKLARING

- | | | | |
|--|----------------------------------|--|-------------|
| | Motorvej med til eller frakørsel | | Ringvej |
| | Europavej | | Anden vej |
| | Primærvej | | Bilfærge |
| | Sekundærvej | | Statsgrænse |




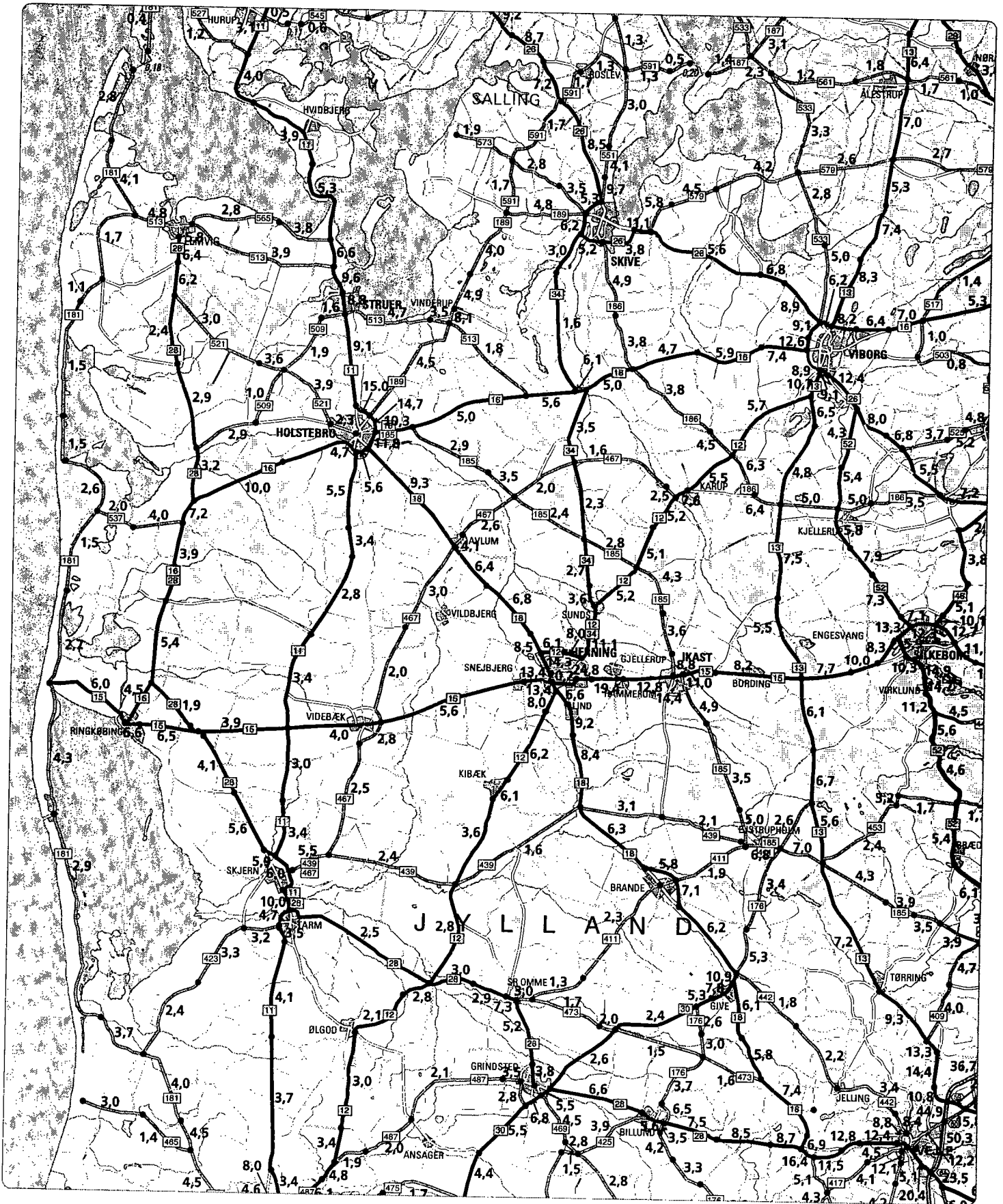
SIGNATURFORKLARING

-  Motorvej med til eller frakørsel
-  Ringvej
-  Europavej
-  Anden vej
-  Primærvej
-  Bilfærge
-  Sekundærvej
-  Statsgrænse



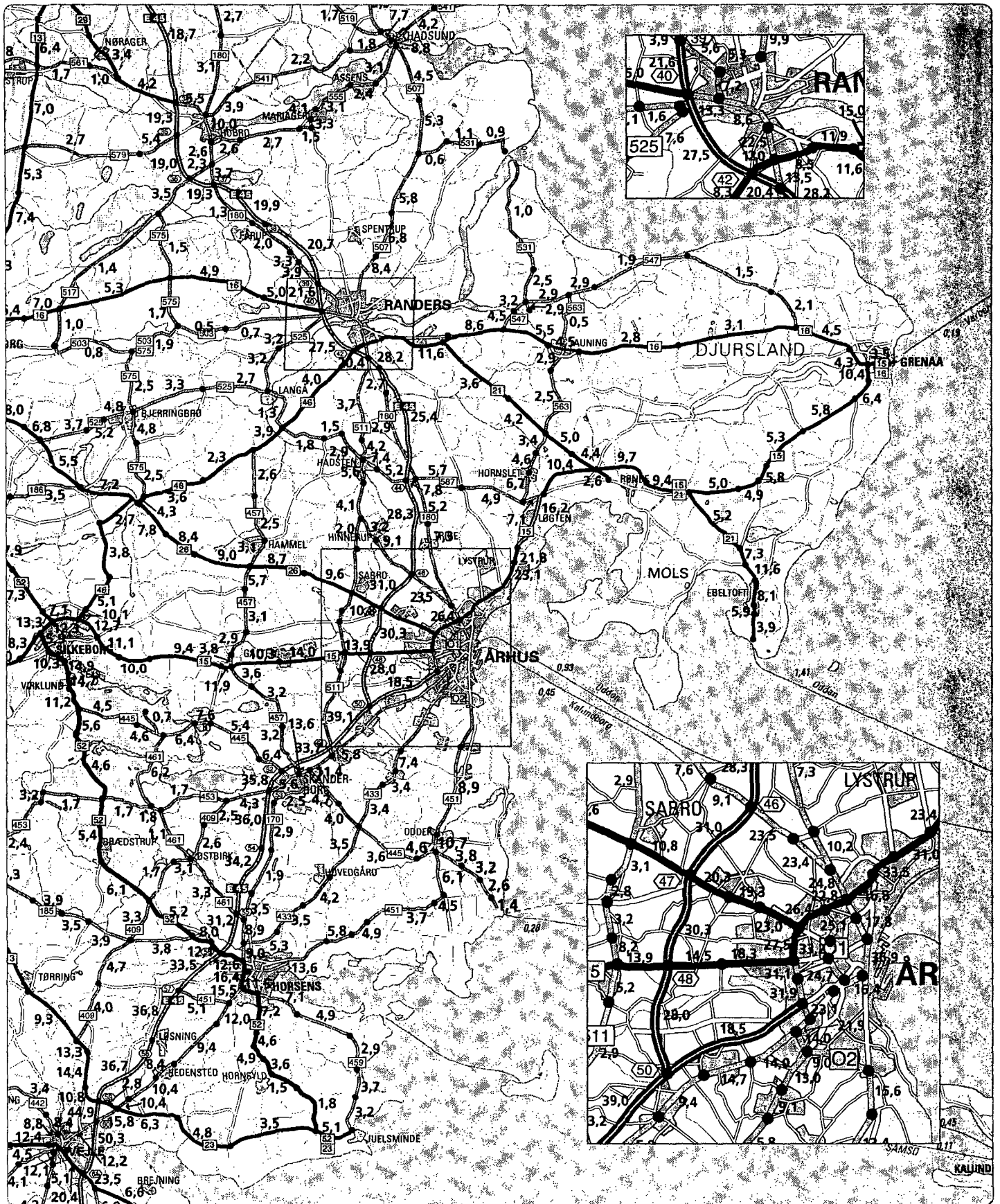
SIGNATURFORKLARING

-  Motorvej med til eller frakørsel
-  Ringvej
-  Europavej
-  Anden vej
-  Primærvej
-  Bilfærge
-  Sekundærvej
-  Statsgrænse





SIGNATURFORKLARING


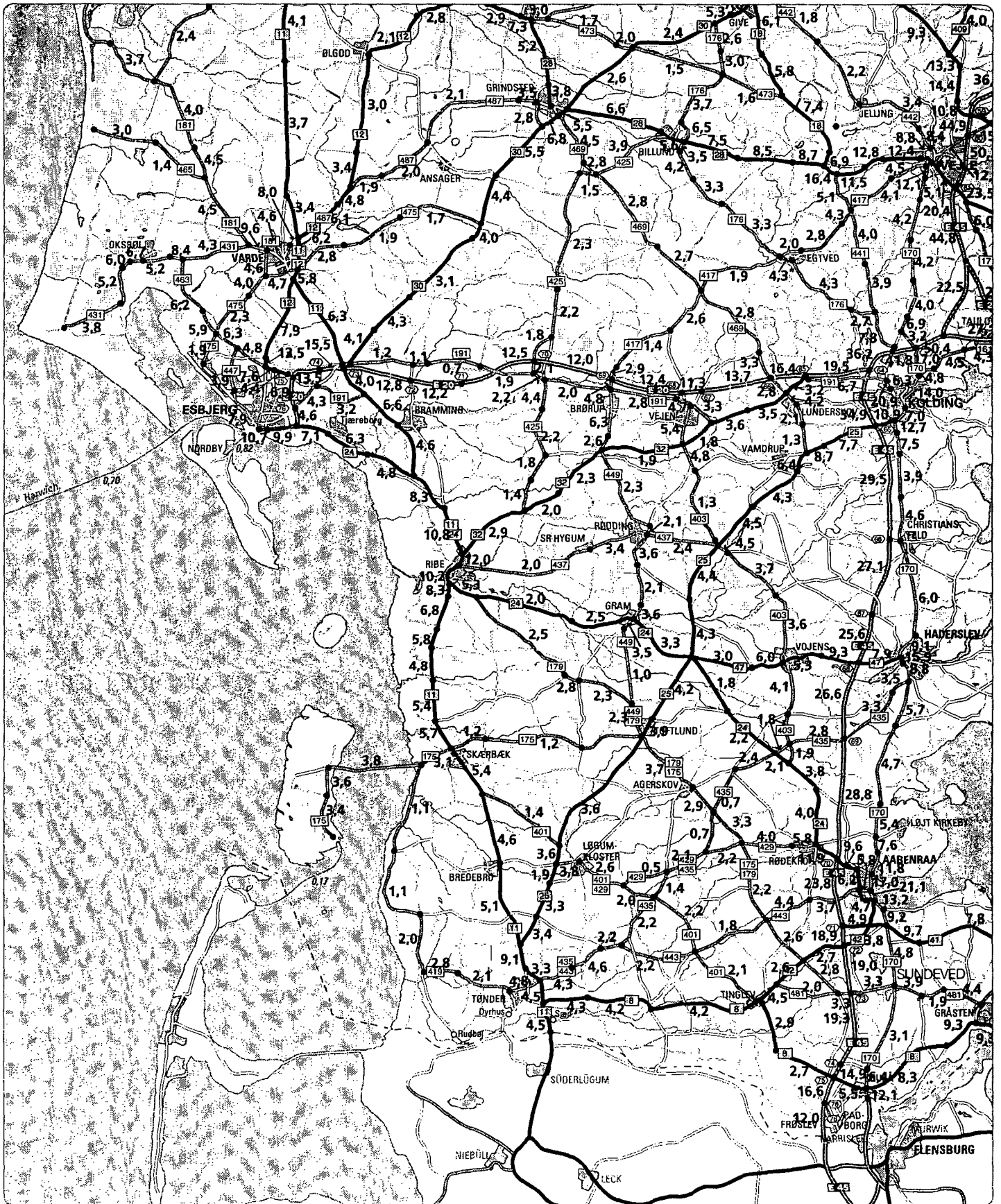
- | | | | |
|--|----------------------------------|--|-------------|
| | Motorvej med til eller frakørsel | | Ringvej |
| | Europavej | | Anden vej |
| | Primærvej | | Bilfærge |
| | Sekundærvej | | Statsgrænse |



0 5 10 20 30 40 50 km

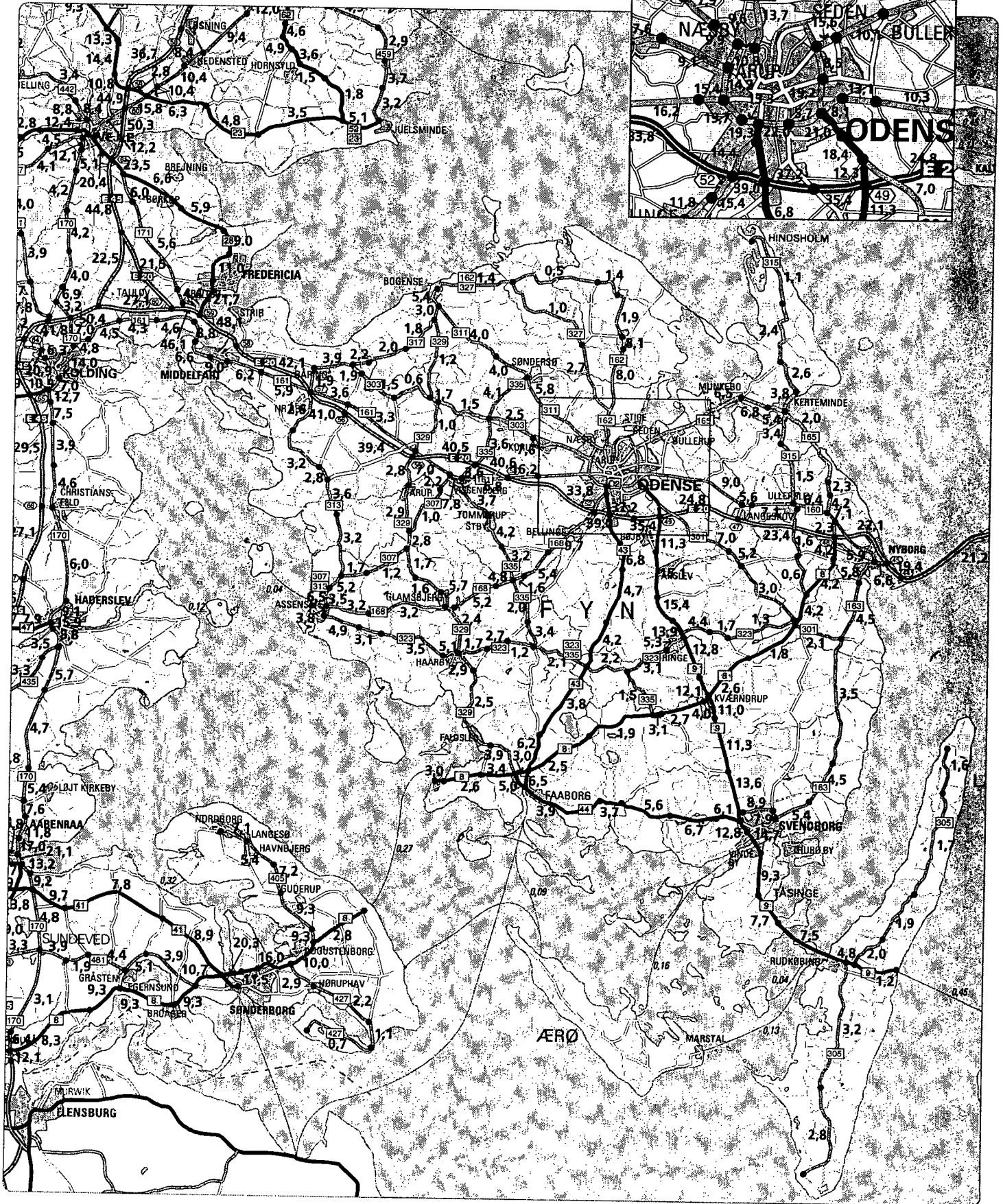
SIGNATURFORKLARING

- | | |
|--|---|
|  |  |
|  |  |
|  |  |
|  |  |












SIGNATURFORKLARING

- | | | | |
|--|----------------------------------|--|-------------|
| | Motorvej med til eller frakørsel | | Ringvej |
| | Europavej | | Anden vej |
| | Primærvej | | Billfærge |
| | Sekundærvej | | Statsgrænse |





SIGNATURFORKLARING

-  Motorvej med til eller frakørsel
-  Ringvej
-  Europavej
-  Anden vej
-  Primærvej
-  Bilfærge
-  Sekundærvej
-  Statsgrænse












SIGNATURFORKLARING

- | | |
|--|--|
| | |
| | |
| | |
| | |



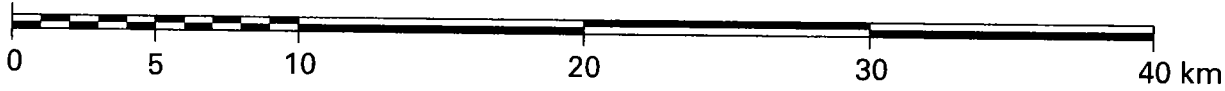
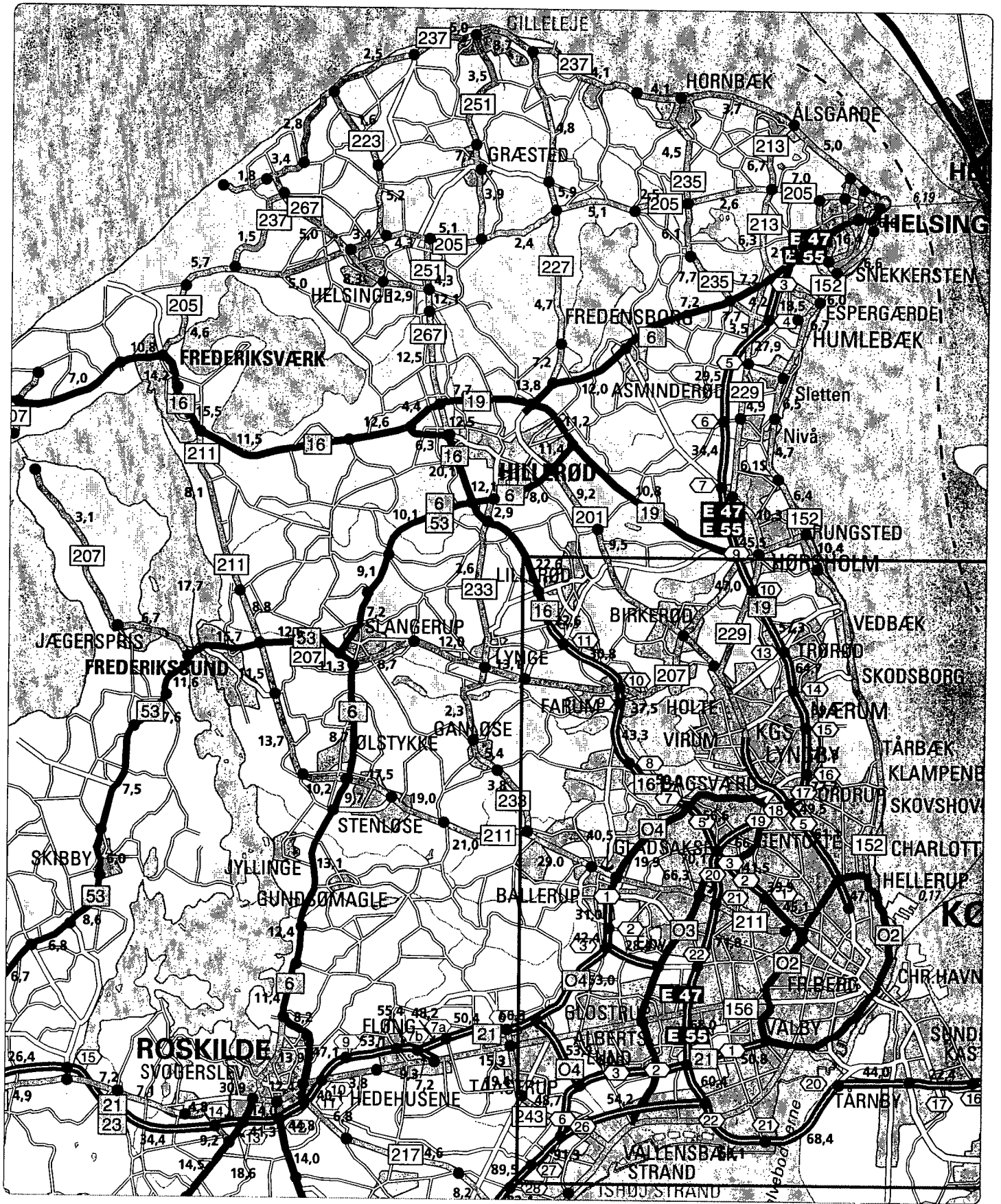
SIGNATURFORKLARING

-  Motorvej med til eller frakørsel
-  Ringvej
-  Europavej
-  Anden vej
-  Primærvej
-  Bilfærge
-  Sekundærvej
-  Statsgrænse



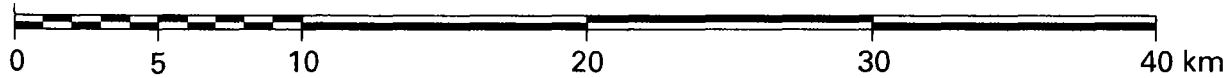
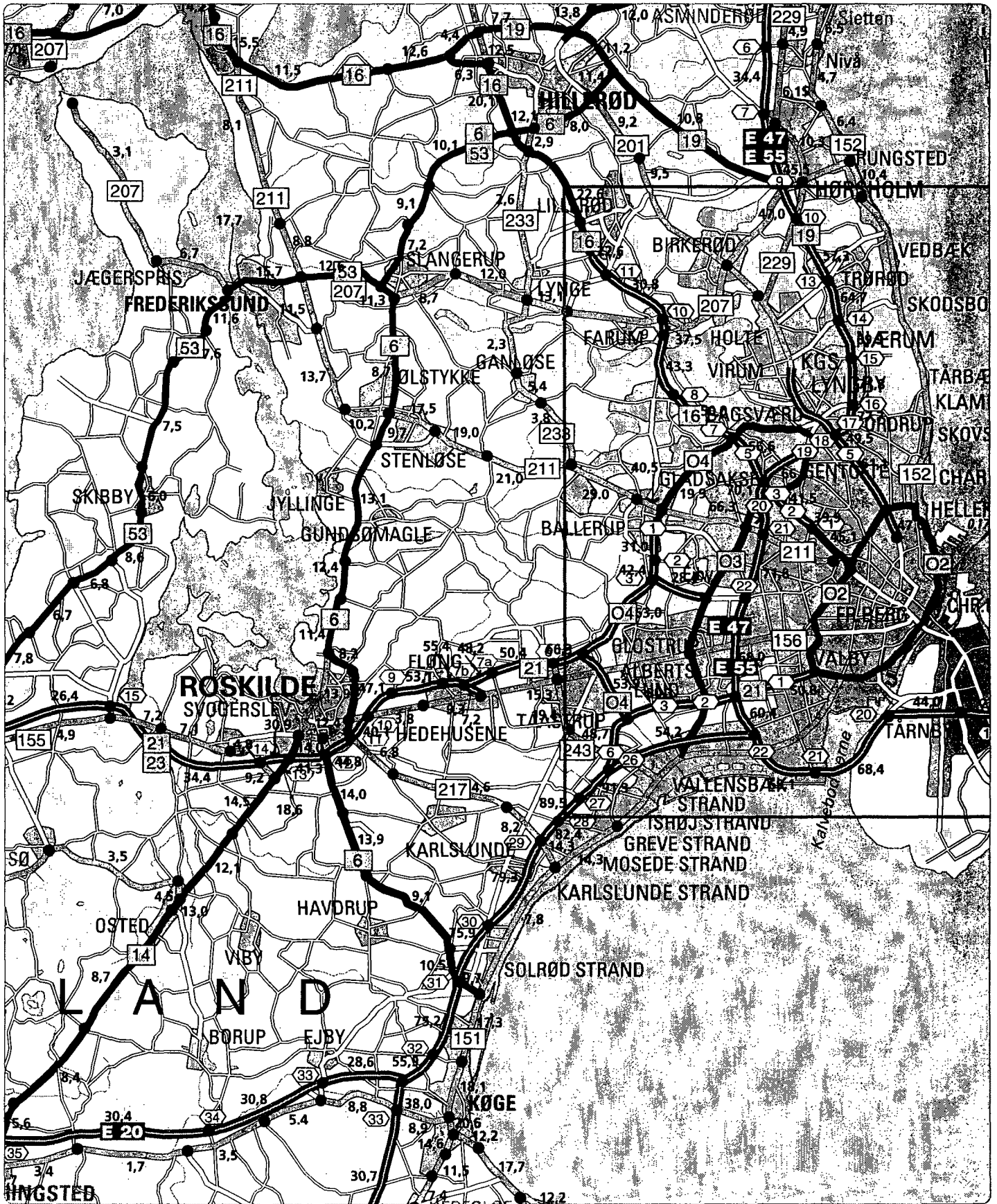
SIGNATURFORKLARING

-  Motorvej med til eller frakørsel
-  Ringvej
-  Europavej
-  Anden vej
-  Primærvej
-  Bilfærge
-  Sekundærvej
-  Statsgrænse








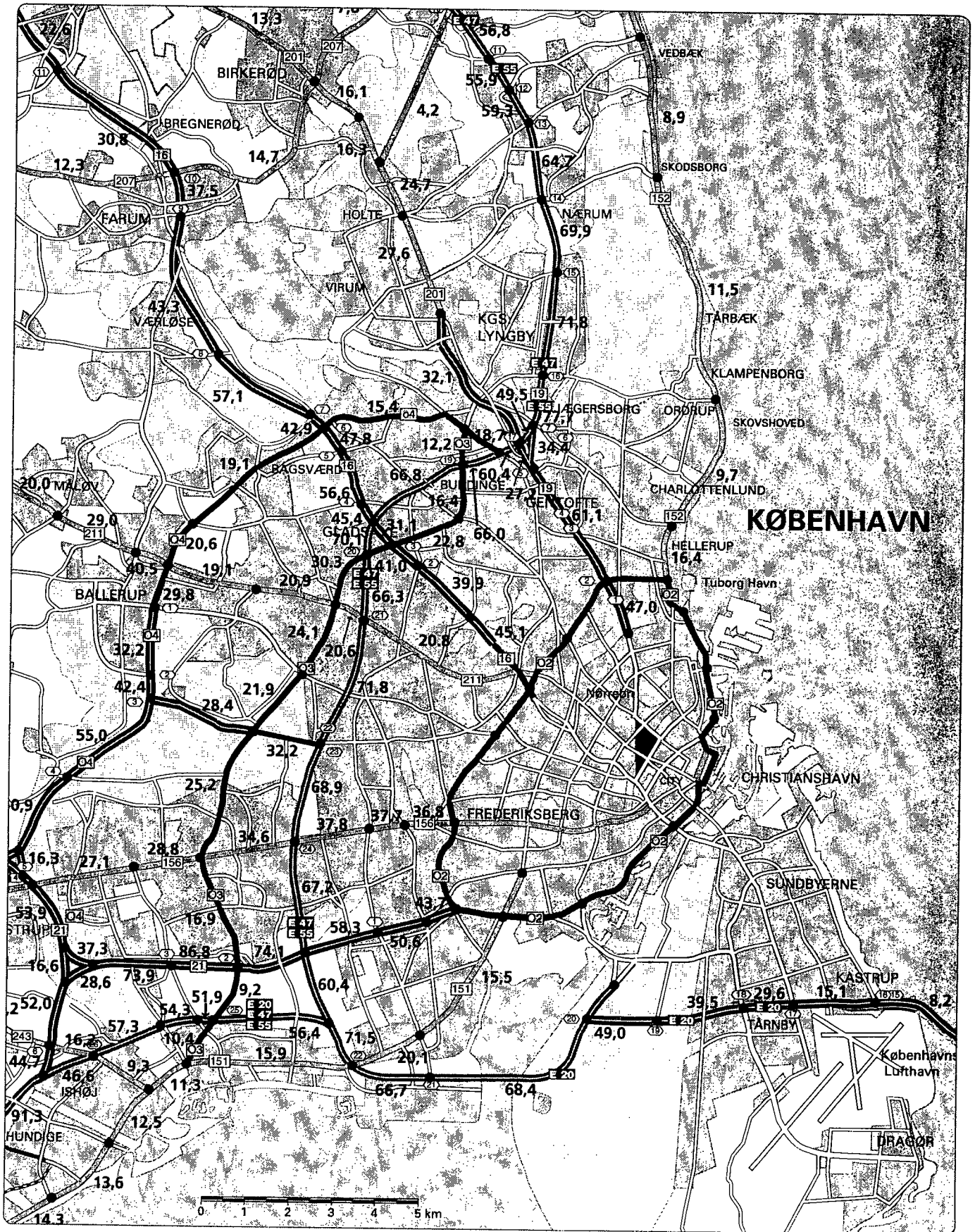
SIGNATURFORKLARING

- | | | | |
|--|----------------------------------|--|-------------|
| | Motorvej med til eller frakørsel | | Ringvej |
| | Europavej | | Anden vej |
| | Primærvej | | Bilfærge |
| | Sekundærvej | | Statsgrænse |



SIGNATURFORKLARING

-  Motorvej med til eller frakørsel
-  Europavej
-  Primærvej
-  Sekundærvej
-  Ringvej
-  Anden vej
-  Bilfærge
-  Statsgrænse





SIGNATURFORKLARING









- | | | | |
|--|----------------------------------|--|-------------|
| | Motorvej med til eller frakørsel | | Ringvej |
| | Europavej | | Anden vej |
| | Primærvej | | Bilfærge |
| | Sekundærvej | | Statsgrænse |

Kort 3

Årsdøgnetrafik 2004 i 1000 lastbiler pr. døgn



SIGNATURFORKLARING

-  Motorvej med til eller frakørsel
-  Europavej
-  Primærvej
-  Sekundærvej
-  Ringvej
-  Anden vej
-  Biltærge
-  Statsgrænse

Kort 3

Årsdøgntrafik 2004 i 1000 køretøjer pr. døgn

