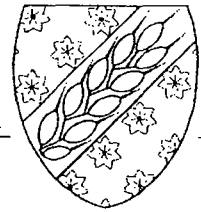


BRØRUP KOMMUNE - en grøn kommune i vækst

Stadionvej 15 · 6650 Brørup · Tlf. 76 600 900 · Fax 75 38 24 39

E-mail: raadhuset@broerupkommune.dk · Hjemmeside: www.broerupkommune.dk

Borgmesteren



Folketingets Trafikudvalg

Dato: 10. marts 2005

J.nr.:

Ref.: CVL/kmk

Fordeling af statsveje

Som det fremgår af medsendte brev til Trafikminister Flemming Hansen, finder borgmestrene i Billund, Ribe og Grindsted samt i Brørup, Holsted, Rødding og Vejen kommuner, at der er mangler i forhold til fordeling af statsveje.

Vi skal der for anmode Folketingets Trafikudvalg om foretræde snarest muligt med henblik på en uddybelse heraf.

Med venlig hilsen

Egon Fræhr
borgmester

Telefontider:

Mandag-onsdag kl. 8.00-15.15

Torsdag kl. 8.00-17.00.

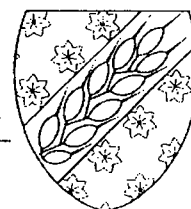
Fredag kl. 8.00-12.30

Ekspeditionstider:

Mandag-onsdag kl. 9.00-15.00

Torsdag kl. 9.00-17.00

Fredag kl. 9.00-12.30



Borgmesteren

Transport- og Energiminister
Flemming Hansen
Frederiksholms Kanal 27
1220 København K

Dato: 10. marts 2005

J.nr.:

Ref.: EF/kmk



Kære Flemming Hansen

Fordelingen af stats- og kommuneveje

Herved skal jeg henlede din opmærksomhed på fordelingen af stats- og kommuneveje som følge af kommunalreformen. Denne henvendelse rettes på vegne af borgmestrene i Billund, Brørup, Grindsted, Ribe, Holsted, Rødding og Vejen Kommuner.

Ved gennemgang af det fremsatte lovforslag, til udmøntning af kommunalreformen på vejområdet, er der konstateret uhensigtsmæssigheder omkring fordelingen af stats- og kommuneveje.

Klassificeringen er, som beskrevet i lovforslaget, foretaget ud fra flere kriterier. Eksempelvis at veje, der har betydning for det overordnede vejnet mellem større byer, transportknudepunkter og internationale trafikforbindelser klassificeres som statsveje.

Følgende veje er i lovforslaget klassificeret som statsveje Motorvej E20 fra Esbjerg til Kolding og rute 25 fra Tønder til Kolding.

Ved kun at opklassificere disse veje til statsveje, er der mangler i forhold til transportknudepunkterne, herunder havne og lufthavne. Statsvejnettet mangler en forbindelse fra Ribe til Kolding via Lunderskov og en centralt placeret forbindelse fra den sydlige del af regionen til Billund Lufthavn, som er Jyllands eneste lufthavn med status som international lufthavn. Dette understøttes af, at der i lovforslaget er angivet, at veje, der har betydning for transportknudepunkter og internationale trafikforbindelser klassificeres som statsveje.

Derfor bør rute 425 fra Ribe via Kalvslund til Billund-/Grindstedområdet og rute 32 fra Ribe til motorvej E20 ved Lunderskov opklassificeres til statsveje. Endvidere bør det overvejes at opklassificere rute 469 fra motorvej E20 ved Lunderskov til Billund/Grindstedområdet.

Disse veje leder en stor del af trafikken fra den sydlige del af regionen til Billund Lufthavn og Kolding, der begge må betegnes som transportknudepunkter.

En opklassificering af disse strækninger vil skabe bedre sammenhæng i det statslige vejnet. Trafikken fra den sydvestlige del af regionen vil fra rute 11 via rute 32 få en direkte adgang til Kolding og via rute 425 få direkte adgang til Billund Lufthavn. Dette er ligeledes gældende for den sydøstlige del af regionen, der fra rute 25 vil få en direkte adgang til Billund Lufthavn via rute 469.

Telefontider:

Mandag-onsdag kl. 8.00-15.15

Torsdag kl. 8.00-17.00.

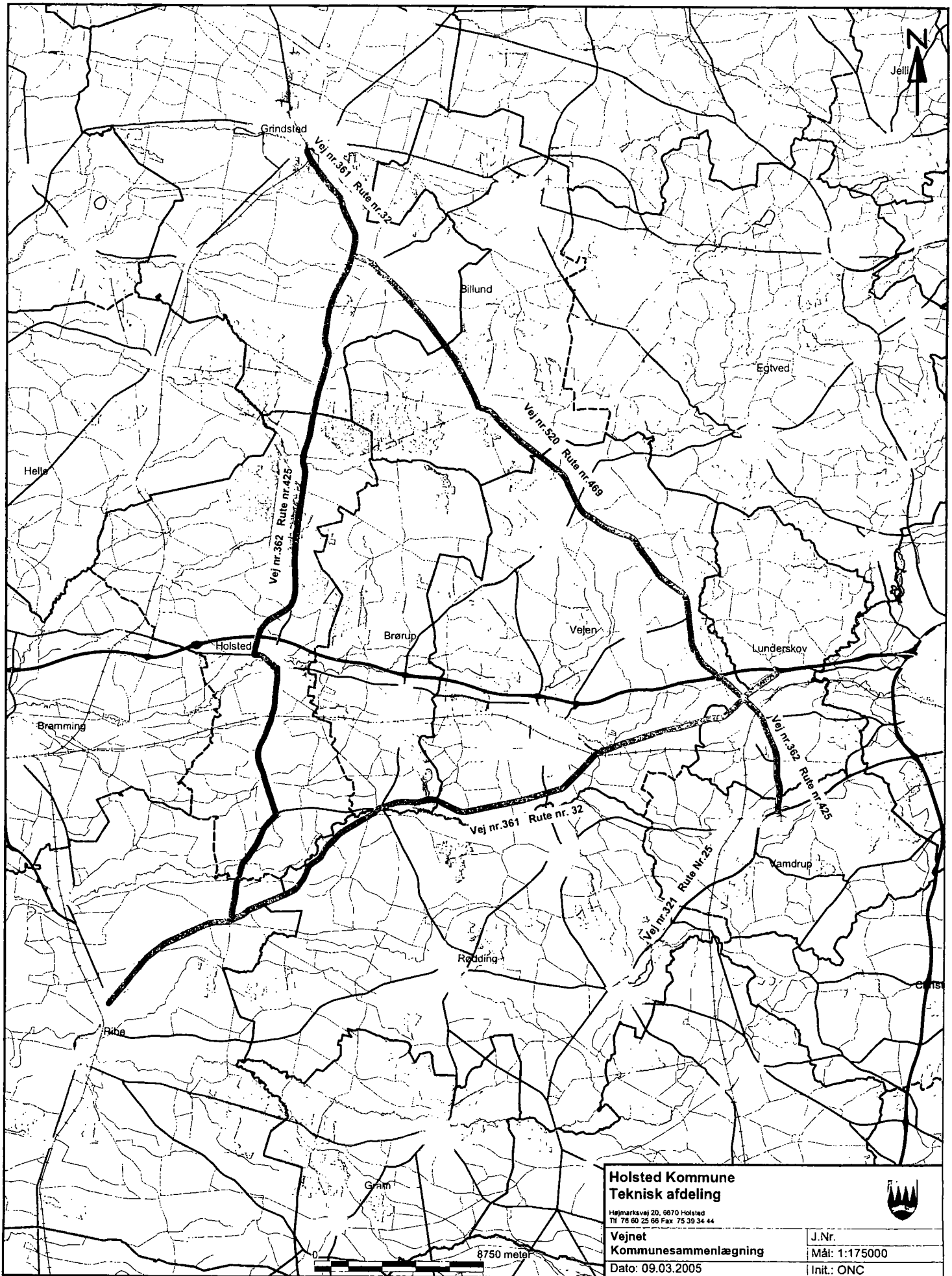
Fredag kl. 8.00-12.30

Ekspeditionstider:

Mandag-onsdag kl. 9.00-15.00

Torsdag kl. 9.00-17.00

Fredag kl. 9.00-12.30



**Holsted Kommune
Teknisk afdeling**

Højmarksvej 20, 6670 Holsted
Tlf 78 60 25 66 Fax 75 39 34 44

**Vejnet
Kommunesammenlægning**

Dato: 09.03.2005



J.Nr.
Mål: 1:175000
Init: ONC

Kort over hovedlandeveje pr. 1. januar 2007

